GUIDE TO EATING ONTARIO SPORT FISH

1993-1994

Ontario

Please note that at certain locations, consumption advice may be given for some species, or species at lengths which are not legal to possess under the Ontario Fishery Regulations. Anglers should check the "1993 Ontario Sport Fishing Regulations (Summary)" to ensure that the particular waterbody is open to fishing or that all fish which are kept are legal to possess. These publications are available from: the Ministry of Natural Resources, Natural Resources Information Centre (MacDonald Block, room M1-73, 900 Bay St., Toronto, Ontario, M7A 2C1), the local office of the Ministry of Natural Resources, and from fishing licence issuers.

Consumption guidelines for fish caught by anglers

Consumption Frequency					
Long-term consumption	No restrictions	0.2 kg/wk (0.5 lb./wk.)	0.1 kg/wk. (0.3 lb./wk.)	1 or 2 meals per month 0.5 kg/mo. (1 lb./mo.)	None
One-week vacation	No restrictions	10 meals 2.3 kg (5 lb.)	7 meals 1.5 kg (3 lb.)	1 or 2 meals 0.5 kg (1 lb.)	None
Two-week vacation	No restrictions	5 meals per wk. 1.3 kg/wk (2.8 lb./wk.)	4 meals per wk 0.8 kg/wk (1.9 lb./wk.)	1 or 2 meals /wk 0.5 kg/wk (1 lb./wk.)	None
Three-week vacation	No restrictions	4 meals per wk. 1 kg/wk (2.1 lb./wk.)	3 meals per wk. 0.6 kg/wk (1.4 lb./wk.)	1 or 2 meals /wk 0.5 kg/wk (1 lb./wk.)	None

Children under 15 and women of childbearing age should eat only fish in category.

Contaminants analysed

The number identifies the contaminant or group of contaminants for which the fish was tested:

1 Mercury
2 Mercury, PCBs, mirex and pesticides
3 PCBs, mirex and pesticides
4 Mercury, PCBs and mirex
5 Mercury, other metals, PCBs, mirex and pesticides
6 Mercury, other metals
7 Dioxins and furans
8 Mercury, PCB's, mirex, pesticides, chlorinated phenols and chlorinated benzenes
9 Polynuclear aromatic hydrocarbons (PAH's)

Key to using the guide tables on page 2.
Location index on page 152.

Guide to Eating Ontario Sport Fish

1993-1994

Seventeenth Edition, Revised

Ontario

© 1993, Queen's Printer for Ontario
This book may be reproduced for non-commercial purposes with appropriate attribution.
ISSN 0826-9653

A limited number of copies of this book are available from:
Public Information Centre
Ministry of Environment and Energy
135 St. Clair Ave. West
Toronto, Ontario M4V 1P5

Distributed free of charge

PRINTED ON RECYCLED PAPER
IMPRIMÉ SUR DU PAPIER RECYCLÉ

Cover illustration by Curtis Atwater

Contents

Preface 1

Key to using the guide tables 2

The sport fish contaminant monitoring program 4

Selection of locations for testing 4

Selection of fish species for testing 4

Collection of fish for testing 5

Retesting of locations 5

Testing of fish 5

Preserving and preparing your fish for cooking 6

How to release fish 6

Fish Parasites 6

Tumors in fish 7

Contaminants in fish 8

Inorganic substances 8

Industrial organic chemicals 8

Pesticides 9

Dioxins and Furans 9

New substances 10

Trends in contaminant levels 10

Southern Ontario tables 14

Northern Ontario tables 56

Great Lakes tables 122

Location index 152

Fish identification 156

Fish names 164

Addresses 166

Response to 1992 guide questionnaire 168

Consumption guidelines Inside cover

Preface

This 17th edition of the *Guide to Eating Ontario Sport Fish* gives consumption advice for sport and game fish found at more than 1,600 locations in the province.

As most of the consumption recommendations remain the same from one year to the next, and to keep costs to a minimum, the next issue of the guide will be published in 1995, and every two years after.

We suggest that you keep this guide for use during the 1993 and 1994 fishing season.

The 1993 *Guide to Eating Ontario Sport Fish* is the work of scientists and technicians with the Ministries of Environment and Energy and Natural Resources.

Staff at the Ministry of Natural Resources collect the fish and send them to the Ministry of Environment and Energy laboratories where they are analyzed for a variety of substances, including mercury, PCBs, mirex and DDT. The results are used to develop the tables published in this guide which give size-specific consumption advice for each species tested from each location. The consumption advice is based on federal government health protection guidelines.

Fish collection and testing is a continuing program. Available resources are balanced between testing new lakes and rivers and retesting those locations where changes in contaminant levels may be occurring. By testing the same fish species at the same location over a period of many years, scientists can determine trends in the levels of certain contaminants in those species. In some cases the data can be used to pinpoint sources of pollution so that action can be taken to control these discharges.

To report occurrences of pollution or fish kills, contact the nearest office of the Ministry of Environment and Energy listed on page 166 of this book.

Anyone requiring information on angling regulations, limits of catch or open seasons should obtain a copy of the publication *Ontario Sport Fishing Regulations*. This is available from any office of the Ministry of Natural Resources listed on page 166.

To obtain detailed data for a specific location tested under the sport fish contaminant monitoring program or further information on the results in this and previous guides, contact:

Sport Fish Contaminant Monitoring Program
Water Resources Branch
Ministry of Environment and Energy
11th Floor, 40 St. Clair Avenue West
Toronto, Ontario M4V 1M2
Telephone: (416) 314-7886

Key to using the guide tables

The guide tables provide sport fish consumption advice based on the level of contaminants found in fish according to their species, length and location.

Please note that laboratory analyses are carried out on the lean, dorsal, skinless, boneless muscle tissue of the fish and the consumption guidelines are based on the results from this portion. Other parts of the fish - the whole fish, fish steaks or belly fat - may contain higher concentrations of organic contaminants such as PCB's, mirex, DDT or 2,3,7,8 - TCDD as these contaminants are attracted to fatty tissue.It is therefore recommended that only skinless, boneless fillets of these fish be consumed.

The water body names and locations were obtained from the Gazetteer of Canada (Ontario). The location description includes latitude and longitude, enabling anglers to refer to the Ontario Official Road Map (which is marked accordingly) to determine the general location of the body of water. Larger scale topographical maps can then be used if necessary to pinpoint the exact location. An alphabetical listing of all locations tested is contained in the index.

The following is a key to the various components of the tables, using a simulated example called Deep Lake.

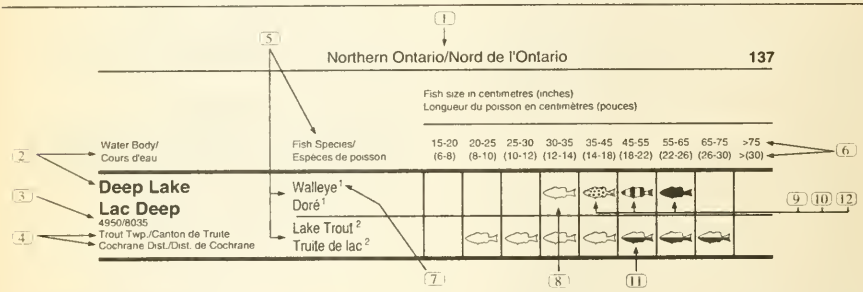

Location identifiers

1 The tables are divided into three sections by region: Southern Ontario, Northern Ontario and the Great Lakes, as noted at the top of each page.

2 The name of the location sampled

3 The latitude and longitude of the location

4 The township, county or territorial district of the location

Fish species tested

5 The species tested are usually those species that are most likely to indicate elevated levels of contaminants (see the section entitled Selection of fish species for testing).

Fish length

6 The total length of the fish is measured, from the tip of the nose to the tip of the tail. The fish length is expressed in the tables in both centimetres and, in brackets, inches.

Contaminants analysed

7 The number identifies the contaminant or group of contaminants for which the fish was tested:

1 Mercury
2 Mercury, PCBs, mirex and pesticides
3 PCBs, mirex and pesticides
4 Mercury, PCBs and mirex
5 Mercury, other metals, PCBs, mirex and pesticides
6 Mercury, other metals
7 Dioxins and furans
8 Mercury, PCB's, mirex, pesticides, chlorinated phenols and chlorinated benzenes
9 Polynuclear aromatic hydrocarbons (PAH's)

The fact that fish were tested for a particular group of contaminants does not mean that the fish will contain all of these contaminants. For example, fish analysed for contaminant group 4 may contain only mercury and not PCBs or mirex.

In a number of locations, fish are analysed only for mercury as this is likely to be the only contaminant to cause consumption restrictions.

Fish consumption symbols

Unrestricted consumption

8 This is the only category of fish that is suitable for consumption by women of childbearing age (pregnant women, women intending to become pregnant or breastfeeding mothers) and children under 15. No substances tested were found at levels which would cause fish consumption to be restricted.

Restricted consumption

9 Consumption of these fish is restricted, based on mercury levels between 0.5 and 1.0 parts per million.

10 Consumption of these fish is further restricted, based on mercury levels between 1.0 and 1.5 parts per million.

11 Consumption of these fish is restricted, based on the presence of one or more industrial organic contaminants, such as PCBs or mirex, at levels above federal guidelines.

No consumption

12 None of these fish should be consumed, based on mercury levels above 1.5 parts per million.

Consumption guidelines

The table below presents the maximum recommended consumption of Ontario sport fish according to their contaminant content and frequency of consumption.

Many anglers in Ontario catch and consume fish throughout the year: these people are considered to be long-term consumers and should consult the long-term consumption category on the table below. However, some anglers only catch and consume fish on an annual fishing vacation: these people should select the appropriate one-week, two-week or three-week category.

The maximum consumption quantities are given in number of meals and total weight per week. A meal consists of 230 g (0.5 lb.). Please note that women of childbearing age and children under 15 should only eat fish in the category.

Consumption guidelines for fish caught by anglers

Consumption Frequency					
Long-term consumption	No restrictions	0.2 kg/wk. (0.5 lb./wk.)	0.1 kg/wk. (0.3 lb./wk.)	1 or 2 meals per month 0.5 kg/mo. (1 lb./mo.)	None
One-week vacation	No restrictions	10 meals 2.3 kg (5 lb.)	7 meals 1.5 kg (3 lb.)	1 or 2 meals 0.5 kg (1 lb.)	None
Two-week vacation	No restrictions	5 meals per wk. 1.3 kg/wk. (2.8 lb./wk.)	4 meals per wk. 0.8 kg/wk. (1.9 lb./wk.)	1 or 2 meals /wk. 0.5 kg/wk. (1 lb./wk.)	None
Three-week vacation	No restrictions	4 meals per wk. 1 kg/wk. (2.1 lb./wk.)	3 meals per wk. 0.6 kg/wk. (1.4 lb./wk.)	1 or 2 meals /wk. 0.5 kg/wk. (1 lb./wk.)	None

Children under 15 and women of childbearing age should eat only fish in category.

Example:
An angler on a three-week fishing vacation catches a 40-cm (16-inch) walleye from Deep Lake and wants to determine the suitability of that fish for consumption. The angler should:

- Find Deep Lake in the guide tables:

Fish Species/ Espèces de poisson	15-20 (6-8)	20-25 (8-10)	25-30 (10-12)	30-35 (12-14)	35-45 (14-18)	45-55 (18-22)	55-65 (22-26)	65-75 (26-30)	>75 (>30)
Walleye Doré									

- Note that the symbol given for walleye in the 35- to 45-cm (14- to 18-in.) range is .
- As the symbol is not , the angler knows immediately that the fish is not suitable for consumption by women of childbearing age and children under 15.
- If the consumer is not a woman of childbearing age or a child under 15, consult the three-week per year category in the consumption guidelines table on the inside front cover. This shows that the recommended maximum consumption is four meals, or one kilogram, per week.

The sport fish contaminant monitoring program

Selection of locations for testing

With over 250,000 lakes, innumerable rivers and streams and many local areas in the Great Lakes, it would not be practical or economical to test fish from every water body.

A location may be selected for testing for one or more of the following reasons:

- It is a popular angling area.
- There is a known or suspected source of pollution nearby.
- It is a major source of food for local inhabitants (usually lakes in the vicinity of Native reserves).
- It is being opened for recreational development.
- It is part of a monitoring program for long-term studies of contaminants in fish.

The selection of testing sites is an ongoing process and public input is welcomed.

Selection of fish species for testing

Most lakes and rivers contain a variety of fish species. When selecting appropriate species for contaminant testing, the fact that not all species accumulate a particular contaminant at the same rate has to be taken into account.

Therefore, one kind of fish of a certain size may have a much lower contaminant concentration than another species of the same size. This is due to the fact that different fish feed on different things, prefer different habitats, grow at different rates and are physiologically different.

For example, walleye (yellow pickerel) and northern pike are likely to contain higher levels of mercury than whitefish of the same size since walleye and pike are top predators, feeding on smaller fish which may also contain elevated mercury levels.

Whitefish, on the other hand, feed lower down in the food chain, on aquatic insects and invertebrates which contain less mercury than do small fish.

Therefore, when testing fish for mercury in a specific area, the practice is initially to select those species which are top predators, as they will indicate the highest mercury levels likely to be found. If low levels of mercury are found in predators, the testing of other species may not be necessary.

In testing for organic contaminants such as PCBs and mirex, species with high fat levels, such as salmon, lake trout, smelt and perch, are selected since organic chemicals usually tend to accumulate in fatty tissue.

Again, if these species do not contain excessive levels of organic contaminants, then less fatty species from the same location may not have to be tested.

Collection of fish for testing

The fish are collected by Ministry of Natural Resources staff using various netting methods. Whenever possible, the selection includes 20 fish of each species with lengths and weights representative of the size range of that species in the locations being tested. The length, weight and sex of each fish collected are recorded. A boneless, skinless fillet of dorsal muscle flesh is removed from the fish (see illustration), packaged and frozen for shipment to Ministry of Environment and Energy laboratories in Toronto or Thunder Bay.

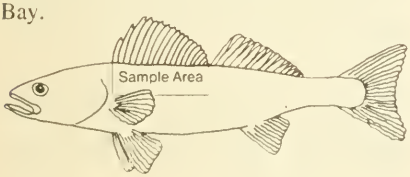

Retesting of locations

Since the mid-1970s the sport fish contaminant monitoring program has added, on average, 100 new locations each year, bringing the total number of sites tested to over 1600.

As well as adding new locations, the program incorporates into its schedule the retesting of lakes and rivers where this is warranted. In areas remote from human activity, where fish are relatively unaffected by pollution, any consumption restrictions are usually limited to elevated mercury levels in the larger and older predatory species such as walleye and northern pike. The source of mercury in these areas is largely natural and does not change much over time: therefore, concentrations in fish do not change substantially.

However, in areas affected by human sources of pollution, the number of possible contaminants may be much larger and the levels found in fish can be significantly affected by changes in the levels of pollution.

Retesting locations are divided into three general groups:

- Areas where contaminant levels for one or more pollutants are either unusually elevated or change substantially. These locations are retested every one to three years, depending on their angling popularity or whether they are a major food source for local inhabitants.
- Areas which show no signs of substantial changes in contaminant levels but which are very popular angling areas.These locations are retested at least every 5 years.
- All other areas -usually relatively remote locations with no major sources of pollution nearby and no indication of changing contaminant levels in fish. These locations are retested as available resources permit, approximately every 10 years.

Testing of fish

A boneless, skinless dorsal fillet sample not only provides the most consistent test results, but is also the best edible portion of most sport fish.

The fish tissue is analysed for contaminants at the Ministry of Environment and Energy's laboratories using a variety of methods depending on the particular contaminant.

Preserving and preparing your fish for cooking

If you decide to keep and eat your catch, you should keep it in the best possible condition until it reaches the table. Freshly caught fish should be chilled on ice or in a refrigerator as soon as possible to avoid spoilage. Then, at the earliest opportunity, the fish should be cleaned, dressed and refrigerated or preserved for future use.

The following is one of the procedures commonly used for gutting, filleting and skinning fish:

- Slit open the belly from the vent (anal opening) forward to the head and remove the internal organs.
- Trim away the head and fins.
- Lay the fish on its side on a cutting board. With a thin sharp knife, cut through the skin and flesh just behind the head down to the backbone. Turn the knife blade along the backbone and, with a sawing motion of the blade, follow the backbone down to the tail, keeping as close to the backbone as possible.
- Repeat for the fillet on the other side of the fish.
- Laying each fillet skin-side down on the board, remove the rib bones by inserting the knife blade just under the ribs and separating them from the fillet with as little flesh left on them as possible. Trim away the pelvic fin and any belly fat from the ventral portion of the fillet.
- Lay the fillets skin-side down and, starting at the tail with the knife blade parallel to the skin and as close to it as possible, slice forward with a sawing motion to separate the skin from the fillet. You are then left with skinless, boneless fillets. Wash in clean cold water and cook, refrigerate, freeze or preserve as desired.

How to release fish

A number of anglers fish for the "thrill of the catch", and release their fish to allow them to be caught again. If you decide not to keep a particular fish, here are some tips to apply to safely return the fish to the water:

1. Time is essential, so quickly play and release the fish. A fish played for too long will be too exhausted to recover. A fish hooked in deep water should be brought up slowly to prevent stress due to pressure and temperature changes.

2. Keep the fish in the water as much as possible, since fish out of water will suffocate. Do not allow the fish to flop on the ground or on the rocks. Just a few inches of water under a thrashing fish will act as a protective cushion.

3. Gentle handling of the fish is essential, and hands should be kept wet at all times while handling any fish. Do not put your fingers in the gills or in the eye sockets. Small fish should not be squeezed but should only be lifted by the lower lip. A net is helpful while handling fish, but keep it in the water.

4. Remove hooks quickly using longnosed pliers. If the fish is deeply hooked, cut the line and leave the hook in, as it will dissolve and will not harm the fish. Do not try to tear out hooks.

5. To revive an unconscious fish, hold it upright in the water heading upstream (if there is a current). Apply artificial respiration by moving the fish forward and backward so that water runs through the gills. It may take a few minutes for the fish to revive. When the fish does begin to struggle, release it.

Fish Parasites

Anglers sometimes catch fish which contain worms, grubs, cysts or nodules in the flesh. When cleaning fish, anglers may notice worms in or around the intestines of the fish or fungus growths on the skin, fins or gills. These parasites are a normal part of the ecosystem in which the fish lives. While not esthetically pleasing, the edible portions containing parasites,

if properly and thoroughly cooked, do not present a health hazard.

Some of the most commonly seen parasites associated with fish are black spot in bass and yellow perch, yellow grubs, leeches, lamprey, fish lice and gill flukes.

Tumors in fish

Occasionally, anglers catch fish with external growths, tumors, sores or other lesions. Such abnormalities generally result from viral or bacterial infections. Abnormalities in the liver or intestine are sometimes seen in coarse fish such as white suckers and brown bullheads, and can be caused by parasites or tumors. Concern about the potential effects of these diseases on the fish themselves and the possible role of pollution in causing tumors in some coarse fish has prompted ongoing investigations into these abnormalities. Growths on game fish caused by viruses include lymphocystis, dermal sarcoma and lymphosarcoma.

Lymphocystis, a viral disease affecting walleye and perch, is common throughout Canada. Viruses infect the fish's skin through contact with infected fish during the spring spawning run, forming pale or white cauliflower-like growths. Lymphocystis does not kill affected fish. Tagging studies have shown that these fish can lose the growths by the following spring.

Dermal sarcoma, another viral disease affecting walleye, is caused by viruses which infect cells and cause growths just under the skin. These growths can be removed by skinning the fish.

A recent study by the Ministry of Environment and Energy and the Ministry of Natural Resources has shown that walleye with external skin lesions such as lymphocystis and dermal sarcoma do not have higher contaminant levels than unaffected fish.

Lymphosarcoma is a viral disease affecting muskellunge and northern pike. This virus is transmitted at spawning, but the lesions caused by it can vary depending on the season and stage of the disease. In the spring, affected fish have thick white patches on their skin from which viruses are shed and these in turn infect other fish. Later in the year these patches may heal, forming blotchy red sores or even normal skin. The virus causing lymphosarcoma infects the white blood cells of the fish and can spread throughout the body during the summer or over several years. This disease can kill infected fish.

Coarse fish in various parts of the Great Lakes have been found to have lip and skin growths similar to human warts in appearance. Growths on coarse fish kept in the laboratory often disappear and new ones can develop very quickly, suggesting that viruses likely cause these tumors.

Studies on Canadian and American areas of the Great Lakes have found an increased rate of lip and skin growths on coarse fish captured in polluted areas; in some extremely polluted areas, liver and intestinal tumors have been found in these fish. Studies suggest that pollution may cause the liver tumors and may indirectly cause skin growths- warmer water often found in polluted areas attracts larger numbers of fish, thus increasing their risk of becoming infected with viruses. Considerable research, much of it being conducted or funded by the Ontario and Canadian governments, is being undertaken to determine whether pollution is a cause of these tumors.

While the appearance of viral or bacterial infections in fish is unsightly, there is no known health risk from consuming an infected fish that meets the consumption guidelines. However, caution is advised.

Contaminants in fish

There are many naturally occurring substances, such as mercury which, at levels normally found in air, water and food, pose no hazard to the environment or to human health. A number of synthetic substances, such as PCBs, mirex and dioxin, may also be found in the environment. When the level of these substances exceeds government guidelines or objectives, then these substances can be called contaminants or pollutants.

The following section describes the broad range of substances which may be tested for in Ontario sport fish. For more information on these substances and their health implications, please contact the office of the sport fish contaminant monitoring program. (see page 1)

Inorganic substances

Mercury

Mercury is a naturally occurring metal which is found in very low levels in air, water, rocks, soil and plant and animal matter.

At one time mercury was widely used in industry; however, government and industry took action in the late 1960s and early 1970s and mercury discharges from major industrial sources have been virtually eliminated.

Mercury is attracted to particles in the water and settles to the bottom sediments where it can be converted by micro-organisms into methylmercury. Methylmercury is rapidly absorbed by a fish, either directly from water passing over its gills or ingested with the organisms which form its diet. Since fish eliminate mercury at a very slow rate, concentrations of this substance gradually accumulate.

The consumption guidelines developed for use by Ontario anglers are based on federal guidelines supplemented by recommendations from the World Health Organization and supported by medical evidence gained through the study of methylmercury poisoning epidemics in Japan and Iraq.

Other metals

Copper, nickel, zinc, cadmium, manganese, chromium, arsenic and selenium are sometimes found in fish tissue but not at levels which would suggest a need for consumption restrictions.

Elevated levels of lead were detected in fish collected downstream from a tetraethyl lead manufacturing plant on the St. Lawrence River in 1983. Since this plant was shut down in 1985, lead levels have declined.

Industrial organic chemicals

Polychlorinated biphenyls (PCBs)

PCBs are a group of chlorinated organic compounds first commercially developed in the late 1920s. They are not formed naturally in the environment, so their presence can always be attributed to human activity.

PCBs tend to persist for years in the natural environment. This, coupled with the fact that they bioaccumulate readily in the aquatic ecosystem, has meant that top predator species of fish with a high fat content (for example, salmon and trout) have, in some Ontario waters, accumulated PCBs to contaminating levels. PCBs have been banned in all new products and are now only found as an insulating fluid in existing closed electrical power transformers and capacitors. Strict regulations for the storage and disposal of PCBs and PCB-contaminated equipment minimize the chance of further releases of PCBs into the environment and have

resulted in declining levels of PCBs in the aquatic environment. The consumption advice provided in this guide for sport fish containing PCBs is based on the federal guideline of 2.0 parts per million for the sale of commercial fish.

Mirex

Mirex is a chlorinated carbon compound used as a pesticide in the southern United States but never registered for such use in Canada.

Mirex has been detected in fish primarily from Lake Ontario. The sources were found to be a former processor of mirex in Niagara Falls, New York and a manufacturing plant in Oswego, New York. The behaviour of mirex in the aquatic environment is similar to that of PCBs in that it remains in the environment for a long time and has a high affinity for fats. The consumption advice provided in this guide for sport fish containing mirex is based on the federal guideline of 0.1 parts per million for the sale of commercial fish.

Pesticides

DDT

DDT, which was developed during the Second World War, gained widespread use as an insecticide for agricultural and public health purposes. DDT, like PCBs and mirex, is only slowly broken down in the natural environment.

However, levels of this substance in fish flesh have declined in the two decades since the use of DDT was severely restricted, and today there are no consumption restrictions due to DDT levels.

Toxaphene

Toxaphene is an insecticide that is extremely persistent in the aquatic environment. It was removed from general use in Canada in 1974 and restricted in the United States in 1982.

It is found occasionally in fish from Ontario waters, but concentrations are well below levels of concern.

Other pesticides

As part of the sport fish contaminant monitoring program, a number of pesticides used widely in the past throughout North America are routinely analysed. These substances are HCB (hexachlorobenzene) and the pesticides lindane, heptachlor, aldrin and chlordane. At sampling locations in Ontario they have not been detected at levels which would require any restrictions on the consumption of fish.

Dioxins and Furans

The Ministry of Environment and Energy has developed laboratory procedures which can now detect very low levels of the group of substances called dioxins and furans. Consumption advisories for dioxins and furans in this guide are based on a new Ontario sport fish guideline which has been adopted from Health and Welfare Canada criteria. The Ministry of Environment and Energy monitors 17 toxic forms of dioxins and furans in sport fish. The results for these 17 forms are multiplied by the equivalency factors to convert them into a number which represents the overall toxicity relative to the most toxic form of dioxin – 2,3,7,8 – TCDD. The new guideline for sport fish consumption is 15 parts per trillion toxicity equivalents of 2,3,7,8 – TCDD. The previous Ontario guideline was 20 parts per trillion for 2,3,7,8 – TCDD only. The more stringent guideline along with additional testing has resulted in new consumption advisories for several Great Lakes locations being issued in this guide.

New substances

The sport fish contaminant monitoring program tests for as many substances that may be of concern to the sport fish consumer as is practically possible. As methods become available to detect low levels of chemicals in fish, they are added to the battery of existing tests. The most recent additions to the list of contaminants tested by the program are: chlorinated phenols, chlorinated benzenes and polynuclear aromatic hydrocarbons (PAHs). Based on the results received to date, these substances are only found occasionally in fish, and at such low levels that would not affect consumption.

Trends in contaminant levels

The persistence of contaminants in the aquatic environment varies from substance to substance. The breakdown or transformation of contaminants into forms that are inactive or less toxic may take anywhere from minutes to years. As a result, for the more persistent substances, such as PCB, DDT and mirex, it may take many years of collecting and assessing data for trends to become clear. The data collected through the Sport Fish Contaminant Monitoring Program are particularly effective in detecting increases or decreases in contaminant levels over time.

One notable trend observed through the program is the general decline over time in the level of a contaminant in fish once the source of that contaminant has been curtailed or eliminated as a result of government actions. This type of trend has been found for contaminants such as PCBs, DDT and mercury.

Mercury has been found in fish everywhere in Ontario and mercury concentrations result in more consumption restrictions in sport fish than any other contaminant monitored by the program.

Major industrial sources of mercury such as from chlor-alkali plants and pulp and paper mills were virtually eliminated by the early 1970s. Relatively small amounts of mercury are still used in electrical and scientific equipment, and fungicides for golf courses. Mercury from other sources such as burning of fossil fuels can also enter the aquatic environment through precipitation.

In the late 1960s and early 1970s several water bodies in Ontario were contaminated with mercury from industrial discharges. Initially, mercury concentrations in fish from these locations were very high, but after government action halted mercury discharges, concentrations in fish have declined. In 1970, industrial discharges of mercury from a chlor-alkali plant in Sarnia into the St. Clair River contaminated downstream Lake St. Clair fish. Commercial fishing was halted and anglers were advised to "fish for fun" only and not to consume the fish. At the same time action was taken by the Province of Ontario to halt this industrial discharge of mercury. Since 1970, Lake St. Clair sport fish have been intensively monitored on an annual basis for a number of contaminants. Mercury is the only contaminant which causes any consumption restrictions. However, mercury levels in sport fish have declined dramatically so that many of the fish that are caught can now be consumed. Figure 1 shows the mean annual mercury concentrations for walleye from Lake St. Clair for 1970-1991.

A similar trend of decreasing mercury concentrations in fish was found in the English-Wabigoon River system, downstream of a chlor-alkali plant at Dryden. After control measures were taken, there was a marked decline in the concentration of mercury in walleye between 1970 and the early 1980s. However, the mean concentration in walleye appears to have levelled off. Figure 2 shows the mean annual mercury concentration in walleye from Clay Lake, which was the closest lake to the industrial source.

Several factors affect the mercury concentration in fish. Fish exposed to mercury for long periods tend to have higher mercury concentrations in their flesh. Consequently, older and larger fish have higher concentrations of mercury in their flesh. This is clearly demon-

strated in Figures 3 and 4 which show increasing mercury concentrations in fish flesh with increasing fish length.

Mercury concentrations in fish are influenced by other factors such as the contaminant level in the food they consume. Minnows and other small fish have higher mercury concentrations than aquatic insects and invertebrates. Consequently, species such as walleye and pike which feed on other fish tend to have higher mercury levels than whitefish and other species that feed on organisms lower down the food chain (Figure 3).

There are wide variations among water bodies in the mercury concentrations found in fish of the same species and size. Figure 4 shows the variability in mercury levels in walleye flesh from three natural systems (unaffected by industrial discharges) in Ontario. The variability stems from differences in physical, chemical and biological conditions within individual water bodies.

As well as the sport fish contaminant monitoring program, the Ministry of Environment and Energy also has a Young-of-the-Year Program which can detect responses to more localized contamination sources and provide an early indication of anticipated contaminant trends in sport fish. The program tests for contaminants in species such as spottail shiners, common shiners and juvenile yellow perch, which tend to stay in a more localized area than the sport fish species. Trend information has been obtained by this program as a result of long-term monitoring in a large number of Great Lakes locations.

Additional information on mercury and other contaminants can be found in the Ministry of Environment and Energy's publication, "A Reference Manual of Chemical Contaminants in Ontario Sport Fish".

Figure 1

Lake St. Clair Walleye
Mean Annual Mercury 1970-1991

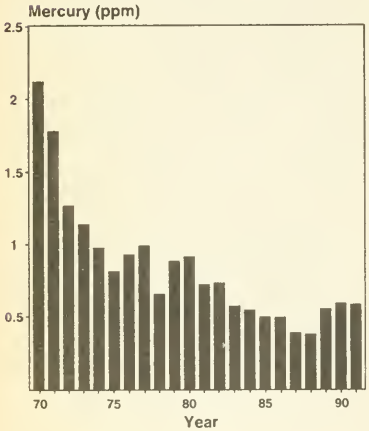

Figure 2

Clay Lake Walleye
Mean Annual Mercury 1970-1990

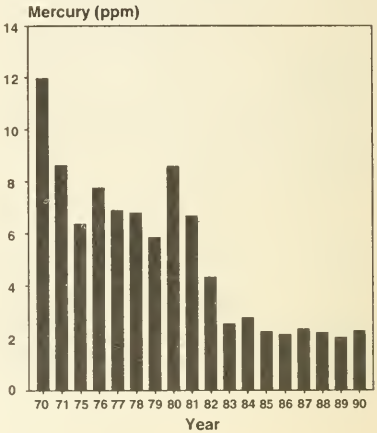

Figure 3

Separation Lake
Mercury in 3 Species

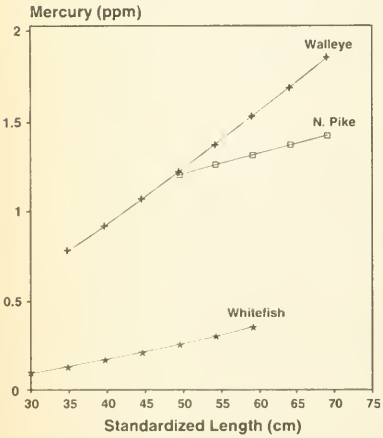

Figure 4

Mercury in Walleye
3 Natural Systems

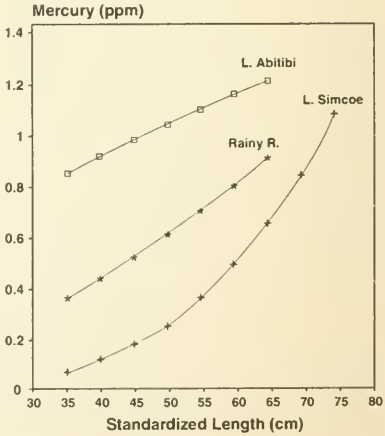

Fish Consumption Tables
Guide de consommation du poisson gibier

An index of the locations listed in these tables is found on page 152.

Voir l'index des emplacements à la page 152.

Southern Ontario
Sud de l'Ontario

Fish size in centimetres (inches)
Longueur du poisson en centimètres (pouces)

Water Body/ Plan d'eau	Fish Species/ Espèces de poisson	15-20 (6-8)	20-25 (8-10)	25-30 (10-12)	30-35 (12-14)	35-45 (14-18)	45-55 (18-22)	55-65 (22-26)	65-75 (26-30)	> 75 (> 30)
Avon River / Rivière Avon Stratford 4322/8057 South Easthope Twp Canton de South Easthope Perth Co /Cté de Perth	Longnose Sucker[2] Meunier rouge[2]									
	White Sucker[2] Meunier noir[2]									
Avon River / Rivière Avon downstream of Stratford en aval de Stratford 4318/8110 Downie Twp /Canton de Downie Perth Co /Cté de Perth	Rock Bass[2] Crapet de roche[2]									
	Yellow Perch[2] Perchaude[2]									
	Brown Bullhead[2] Barbotte brune[2]									
Axe Lake / Lac Axe 4523/7930 Parry Sound Dist and Muskoka D M Dist de Parry Sound et Mun du dist de Muskoka	Largemouth Bass[1] Achigan à grande bouche[1]									
Aylen Lake / Lac Aylen 4537/7751 Dickens Twp /Canton de Dickens Nipissing Dist /Dist de Nipissing	Whitefish[2] Grand corégone[2]									
	Lake Trout[2] Truite de lac[2]									
Bacon Lake / Lac Bacon 4553/7921 Laurier Twp /Canton de Laurier Parry Sound Dist /Dist de Parry Sound	Lake Trout[1] Truite de lac[1]									
Balsam Lake / Lac Balsam 4435/7850 Fenelon Twp /Canton de Fenelon Victoria Co /Cté de Victoria	Walleye[2] Doré[2]									
	Smallmouth Bass[2] Achigan à petite bouche[2]									
	Yellow Perch[2] Perchaude[2]									
Baptiste Lake / Lac Baptiste 4507/7803 Herschel Twp /Canton de Herschel Hastings Co /Cté de Hastings	Muskie[1] Maskinongé[1]									
	Largemouth Bass[1] Achigan à grande bouche[1]									
	Smallmouth Bass[5] Achigan à petite bouche[5]									

		15-20 (6-8)	20-25 (8-10)	25-30 (10-12)	30-35 (12-14)	35-45 (14-18)	45-55 (18-22)	55-65 (22-26)	65-75 (26-30)	> 75 (30)
Lac Ahmic 4537/7942 Croft Twp /Canton de Croft Parry Sound Dist /Dist de Parry Sound	Walleye[1] Doré[1]									
	Smallmouth Bass[1] Achigan à petite bouche[1]									
Anstruther Lake **Lac Anstruther** 4445/7812 Anstruther Twp./Canton d'Anstruther Peterborough Co /Cte de Peterborough	Lake Trout[2] Truite de lac[2]									
Antoine Lake **Lac Antoine** 4500/7644 Palmerston Twp /Canton de Palmerston Frontenac Co /Cté de Frontenac	Walleye[2] Doré[2]									
Lake Aquataine **Lac Aquataine** Mississauga 4330/7940 Peel R M /M.R de Peel	Rainbow Trout[5] Truite arc-en-ciel[5]									
Ardoch Lake **Lac Ardoch** 4456/7652 Clarendon Twp /Canton de Clarendon Frontenac Co /Cté de Frontenac	Walleye[1] Doré[1]									
	Yellow Perch[1] Perchaude[1]									
Arran Lake **Lac Arran** 4429/8115 Arran Twp /Canton d'Arran Bruce Co /Cté de Bruce	Northern Pike[1] Brochet[1]									
	Yellow Perch[1] Perchaude[1]									
Arrowhead Lake **Lac Arrowhead** 4524/7912 Chaffey Twp /Canton de Chaffey Muskoka D M Mun du dist de Muskoka	Smallmouth Bass[4] Achigan à petite bouche[4]									
Ashby Lake **Lac Ashby** 4504/7723 Ashby Twp /Canton d'Ashby Lennox & Addington Co Cté de Lennox et Addington	Lake Trout[2] Truite de lac[2]									
	Smallmouth Bass[2] Achigan à petite bouche[2]									
Ausable River **Rivière Ausable** 4319/8146 Bosanquet Twp /Canton de Bosanquet Lambton Co /Cté de Lambton	Northern Pike[2] Brochet[2]									
	Rock Bass[2] Crapet de roche[2]									
	Carp[2] Carpe[2]									

		15-20 (6-8)	20-25 (8-10)	25-30 (10-12)	30-35 (12-14)	35-45 (14-18)	45-55 (18-22)	55-65 (22-26)	65-75 (26-30)	> 75 (30)
	Walleye[1] Doré[1]									
	Yellow Perch[6] Perchaude[6]									
Bark Lake **Lac Bark** 4456/7828 Glamorgan Twp /Canton de Glamorgan Haliburton Co./Cté de Haliburton	White Sucker[1] Meunier noir[1]									
	Smallmouth Bass[2] Achigan à petite bouche[2]									
Bark Lake **Lac Bark** 4527/7751 Jones Twp /Canton de Jones Renfrew Co /Cté de Renfrew	Lake Trout[2] Truite de lac[2]									
Bass Lake **Lac Bass** 4436/7930 Oro & Orillia Twps Cantons d'Oro et d'Orillia Simcoe Co /Cté de Simcoe	Smallmouth Bass[1] Achigan à petite bouche[1]									
Basshaunt Lake **Lac Basshaunt** 4507/7828 Guilford Twp /Canton de Guilford Haliburton Co /Cté de Haliburton	Smallmouth Bass[1] Achigan à petite bouche[1]									
Bay Lake **Lac Bay** 4530/7912 Perry Twp./Canton de Perry Parry Sound Dist. Dist de Parry Sound	Walleye[1] Doré[1]									
	Smallmouth Bass[2] Achigan à petite bouche[2]									
Bayfield River **Rivière Bayfield** 4334/8138 Below County Rd 31 En aval du chemin de comté 31 Huron Co /Cté de Huron	Smallmouth Bass[2] Achigan à petite bouche[2]									
	Rock Bass[2] Crapet de roche[2]									
Lake of Bays **Lac de Bays** 4515/7900 Muskoka D M Mun du dist de Muskoka	Lake Trout[2] Truite de lac[2]									
	Smallmouth Bass[1] Achigan à petite bouche[1]									

Water Body/ Plan d'eau	Fish Species/ Espèces de poisson	Fish size in centimetres (inches) Longueur du poisson en centimètres (pouces) 15-20 (6-8)	20-25 (8-10)	25-30 (10-12)	30-35 (12-14)	35-45 (14-18)	45-55 (18-22)	55-65 (22-26)	65-75 (26-30)	> 75 (30)
Bear Lake **Lac Bear** 4520/7842 Livingstone Twp Canton de Livingstone Haliburton Co /Cté de Haliburton	Smallmouth Bass[5] Achigan à petite bouche[5]									
	Lake Trout[5] Truite de lac[5]									
Bear Lake **Lac Bear** 4526/7935 Monteith Twp /Canton de Monteith Parry Sound Dist Dist de Parry Sound	Smallmouth Bass[1] Achigan à petite bouche[1]									
Beatty (Wolfe) Lake **Lac Beatty (Wolfe)** 4602/7932 Nipissing Twp./Canton de Nipissing Parry Sound Dist Dist de Parry Sound	Walleye[1] Doré[1]									
Beaver Lake **Lac Beaver** 4430/7702 Sheffield Twp /Canton de Sheffield Lennox & Addington Co Cté de Lennox et d'Addington	Walleye[2] Doré[2]									
Beaver River **Rivière Beaver** headwaters/source 4418/8029 Euphrasia & Artemesia Twps Cantons d'Euphrasia et d'Artemesia Grey Co./Cté de Grey	Brown Trout[2] Truite brune[2]									
	Brook Trout[2] Truite mouchetée[2]									
Beaver River **Rivière Beaver** 4421/8033 Euphrasia Twp./Canton d'Euphrasia Grey Co./Cté de Grey	Brown Trout[2] Truite brune[2]									
Bella Lake **Lac Bella** 4526/7902 Sinclair Twp /Canton de Sinclair Muskoka O. M Mun du dist de Muskoka	Lake Trout[2] Truite de lac[2]									
	Smallmouth Bass[2] Achigan à petite bouche[2]									

Water Body/ Plan d'eau	Fish Species/ Espèces de poisson	Fish size in centimetres (inches) Longueur du poisson en centimètres (pouces) 15-20 (6-8)	20-25 (8-10)	25-30 (10-12)	30-35 (12-14)	35-45 (14-18)	45-55 (18-22)	55-65 (22-26)	65-75 (26-30)	> 75 (30)
Big Clear Lake **Lac Big Clear** 4443/7655 Kennebec Twp /Canton de Kennebec Frontenac Co /Cté de Frontenac	Walleye[1] Doré[1]									
	Northern Pike[1] Brochet[1]									
	Smallmouth Bass[1] Achigan à petite bouche[1]									
	Largemouth Bass[1] Achigan à grande bouche[1]									
Big Creek **Ruisseau Big** south of Delhi/sud de Delhi 4247/8030 Haldimand-Norfolk R M Mun rég de Haldimand-Norfolk	Carp[1] Carpe[1]									
	Brook Trout[1] Truite mouchetée[1]									
	Brown Bullhead[1] Barbotte brune[1]									
	Rock Bass[4] Crapet de roche[4]									
	Yellow Perch[4] Perchaude[4]									
	White Sucker[4] Meunier noir[4]									
Big Gull Lake **Lac Big Gull** 4450/7658 Barrie, Clarendon & Kennebec Twps Cantons de Barrie, de Clarendon et de Kennebec Frontenac Co /Cté de Frontenac	Walleye[2] Doré[2]									
Big Mink Lake **Lac Big Mink** 4518/7805 McClure Twp /Canton de McClure Hastings Co /Cté de Hastings	Smallmouth Bass[4] Achigan à petite bouche[4]									
Big Porcupine Lake **Lac Big Porcupine** 4527/7837 Lawrence Twp /Canton de Lawrence Haliburton Co /Cté de Haliburton	Lake Trout[6] Truite de lac[6]									
	Brook Trout[6] Truite mouchetée[6]									

Lake	Species	15-20 (6-8)	20-25 (8-10)	25-30 (10-12)	30-35 (12-14)	35-45 (14-18)	45-55 (18-22)	55-65 (22-26)	65-75 (26-30)	> 75 (30)
Belmont Lake **Lac Belmont** 4431/7743 Belmont Twp./Canton de Belmont Peterborough Co./Cté de Peterborough	Walleye[5] Doré[5]									
	Largemouth Bass[2] Achigan à grande bouche[2]									
	Yellow Perch[2] Perchaude[2]									
Belwood Lake **Lac Belwood** 4316/8020 W. Garafraxa Twp. Canton de Garafraxa-O. Wellington Co./Cté de Wellington	Northern Pike[2] Brochet[2]									
	Yellow Perch[2] Perchaude[2]									
Bennett Lake **Lac Bennett** 4455/7628 Bathurst Twp./Canton de Bathurst Lanark Co./Cté de Lanark	White Sucker[1] Meunier noir[1]									
	Yellow Perch[1] Perchaude[1]									
	Walleye[5] Doré[5]									
	Northern Pike[5] Brochet[5]									
	Brown Bullhead[5] Barbotte brune[5]									
	Bluegill[5] Crapet arlequin[5]									
Bentshoe Lake **Lac Bentshoe** 4503/7855 Hindon Twp./Canton de Hindon Haliburton Co./Cté de Haliburton	Largemouth Bass[2] Achigan à grande bouche[2]									
	White Sucker[1] Meunier noir[1]									
Berford Lake **Lac Berford** 4448/8111 Albemarle Twp./Canton d'Albemarle Bruce Co./Cté de Bruce	Yellow Perch[1] Perchaude[1]									
	Smallmouth Bass[2] Achigan à petite bouche[2]									
Lake Bernard **Lac Bernard** 4545/7855 Strong Twp./Canton de Strong Parry Sound Dist. Dist. de Parry Sound	Lake Trout[5] Truite de lac[2]									
	Smallmouth Bass[1] Achigan à petite bouche[1]									
Big Clear Lake **Lac Big Clear** 4433/7628 Bedford Twp./Canton de Bedford Frontenac Co./Cté de Frontenac	Smallmouth Bass[1] Achigan à petite bouche[1]									
	Lake Trout[1] Truite de lac[1]									
Big Rideau Lake **Lac Big Rideau** 4446/7613 S. Burgess Twp./Canton de Burgess-S. Leeds Co./Cté de Leeds	Lake Trout[5] Truite de lac[2]									
	Largemouth Bass[2,8] Achigan à grande bouche[2,8]									
	Brown Bullhead[2,8] Barbotte brune[2,8]									
	Pumpkinseed[2,8] Crapet-soleil[2,8]									
	Smallmouth Bass[2,8] Achigan à petite bouche[2,8]									
	Yellow Perch[2,8] Perchaude[2,8]									
	Northern Pike[2,8] Brochet[2,8]									
Big Salmon Lake **Lac Big Salmon** 4432/7630 Bedford Twp./Canton de Bedford Frontenac Co./Cté de Frontenac	Largemouth Bass[1] Achigan à grande bouche[1]									
	Lake Trout[1] Truite de lac[1]									
Bighead River **Rivière Bighead** headwaters/source 4427/8046 Holland Twp./Canton de Holland Grey Co./Cté de Grey	Brown Trout[4] Truite brune[4]									
	Brook Trout[4] Truite mouchetée[4]									
Bigwind Lake **Lac Bigwind** 4503/7903 Oakley Twp./Canton d'Oakley Muskoka D.M. Mun. du dist. de Muskoka	Lake Trout[2] Truite de lac[2]									
	Rainbow Trout[2] Truite arc-en-ciel[2]									
Birchy Lake **Lac Birchy** 4512/7835 Havelock Twp./Canton de Havelock Haliburton Co./Cté de Haliburton	Brook Trout[5] Truite mouchetée[5]									
Black Creek **Ruisseau Black** Limehouse 4338/7959 Esquesing Twp./Canton d'Esquesing Halton R.M. Mun. rég. de Halton	Brook Trout[2] Truite mouchetée[2]									

Fish size in centimetres (inches)
Longueur du poisson en centimètres (pouces)

Water Body/ Plan d'eau	Fish Species/ Espèces de poisson	15-20 (6-8)	20-25 (8-10)	25-30 (10-12)	30-35 (12-14)	35-45 (14-18)	45-55 (18-22)	55-65 (22-26)	65-75 (26-30)	>75 (>30)
Black Lake Lac Black 4449/7849 Lutterworth Twp./Canton de Lutterworth Haliburton Co./Cté de Haliburton	White Sucker[1] Meunier noir[1]									
	Smallmouth Bass[1] Achigan à petite bouche[1]									
	Largemouth Bass[1] Achigan à grande bouche[1]									
Black Lake Lac Black 4446/7618 N. Burgess Twp./Canton de Burgess-N. Lanark Co./Cté de Lanark	Smallmouth Bass[5] Achigan à petite bouche[5]									
	Northern Pike[5] Brochet[5]									
	Walleye[5] Doré[5]									
	Brown Bullhead[5] Barbotte brune[5]									
Blue Chalk Lake Lac Blue Chalk 4512/7856 Ridout Twp./Canton de Ridout Muskoka D. M./Mun. du dist. de Muskoka	Lake Trout[2] Truite de lac[2]									
Blue Rock (Lowry) Lake Lac Blue Rock (Lowry) 4456/7815 Monmouth Twp./Canton de Monmouth Haliburton Co./Cté de Haliburton	Brook Trout[5] Truite mouchetée[5]									
Bob Lake Lac Bob 4455/7847 Anson Twp./Canton d'Anson Haliburton Co./Cté de Haliburton	White Sucker[1] Meunier noir[1]									
Bobs Lake Lac Bobs 4441/7635 Bedford Twp./Canton de Bedford Frontenac Co./Cté de Frontenac	Walleye[1] Doré[1]									
	Smallmouth Bass[1] Achigan à petite bouche[1]									
Boleau Lake Lac Boleau 4454/7934 Wood Twp./Canton de Wood Muskoka D. M./Mun. du dist. de Muskoka	Largemouth Bass[1] Achigan à grande bouche[1]									

Fish size in centimetres (inches)
Longueur du poisson en centimètres (pouces)

Water Body/ Plan d'eau	Fish Species/ Espèces de poisson	15-20 (6-8)	20-25 (8-10)	25-30 (10-12)	30-35 (12-14)	35-45 (14-18)	45-55 (18-22)	55-65 (22-26)	65-75 (26-30)	>75 (>30)
Buck Lake Lac Buck 4432/7626 Bedford Twp./Canton de Bedford Frontenac Co./Cté de Frontenac	Lake Trout[1] Truite de lac[1]									
	Largemouth Bass[1] Achigan à grande bouche[1]									
Buck Lake Lac Buck 4523/7900 Sinclair Twp./Canton de Sinclair Muskoka D. M. Mun. du dist. de Muskoka	Smallmouth Bass[2] Achigan à petite bouche[2]									
	Lake Trout[1] Truite de lac[1]									
Buck Lake Lac Buck 4525/7923 McMurrich Twp./Canton de McMurrich Parry Sound Dist. Dist. de Parry Sound	Smallmouth Bass[1] Achigan à petite bouche[1]									
	Largemouth Bass[1] Achigan à grande bouche[1]									
	Northern Pike[1] Brochet[1]									
Buck (McCann) Lake Lac Buck (McCann) 4541/7910 Proudfoot Twp./Canton de Proudfoot Parry Sound Dist Dist. de Parry Sound	Lake Trout[2] Truite de lac[2]									
Buckhorn Lake Lac Buckhorn 4429/7823 Peterborough Co./Cté de Peterborough	Walleye[5] Doré[5]									
	Smallmouth Bass[5] Achigan à petite bouche[5]									
	Yellow Perch[5] Perchaude[5]									
	Carp[2] Carpe[2]									
Buckshot Lake Lac Buckshot 4500/7704 Miller Twp./Canton de Miller Frontenac Co./Cté de Frontenac	Walleye[4] Doré[4]									
	Smallmouth Bass[4] Achigan à petite bouche[4]									
Buller Lake Lac Buller 4448/7846 Lutterworth Twp./Canton de Lutterworth Haliburton Co./Cté de Haliburton	Cisco[1] Cisco de lac[1]									

		15-20 (6-8)	20-25 (8-10)	25-30 (10-12)	30-35 (12-14)	35-45 (14-18)	45-55 (18-22)	55-65 (22-26)	65-75 (26-30)	>75 (>30)
Bonnechere Lake **Lac Bonnechere** 4528/7835 Lawrence Twp./Canton de Lawrence Haliburton Co./Cté de Haliburton	Lake Trout Truite de lac[6]									
Boshkung Lake **Lac Boshkung** 4504/7844 Stanhope Twp./Canton de Stanhope Haliburton Co./Cté de Haliburton	Lake Trout[2] Truite de lac[2]									
	Smallmouth Bass[1] Achigan à petite bouche[1]									
Boston Creek **Ruisseau Boston** 4301/8001 Oneida Twp./Canton d'Oneida Haldimand-Norfolk R.M. Mun. rég. de Haldimand-Norfolk	Rock Bass[2] Crapet de roche[2]									
Bow Lake **Lac Bow** 4501/7756 Faraday Twp./Canton de Faraday Hastings Co./Cté de Hastings	Smallmouth Bass[2] Achigan à petite bouche[2]									
Brady Lake **Lac Brady** 4503/7850 Hindon Twp./Canton de Hindon Haliburton Co./Cté de Haliburton	White Sucker[1] Meunier noir[1]									
	Smallmouth Bass[2] Achigan à petite bouche[2]									
	Largemouth Bass[2] Achigan à grande bouche[2]									
Brandy Lake **Lac Brandy** 4506/7931 Monck Twp./Canton de Monck Muskoka D.M. Mun. du dist. de Muskoka	Smallmouth Bass[1] Achigan à petite bouche[1]									
	Northern Pike[1] Brochet[1]									
	Largemouth Bass[1] Achigan à grande bouche[1]									
	Walleye[1] Doré[1]									
Brule Lake **Lac Brule** 4503/7703 Miller Twp./Canton de Miller Frontenac Co./Cté de Frontenac	Smallmouth Bass[2] Achigan à petite bouche[2]									
	Lake Trout[2] Truite de lac[2]									
Buchanan Lake **Lac Buchanan** 4519/7908 Brunel Twp./Canton de Brunel Muskoka D.M./Mun. du dist. de Muskoka	Brook Trout[2] Truite mouchetée[2]									

		15-20 (6-8)	20-25 (8-10)	25-30 (10-12)	30-35 (12-14)	35-45 (14-18)	45-55 (18-22)	55-65 (22-26)	65-75 (26-30)	>75 (>30)
Burns Lake **Lac Burns** 4519/7705 Griffith Twp./Canton de Griffith Renfrew Co./Cté de Renfrew	Lake Trout[1] Truite de lac[1]									
Cache Lake **Lac Cache** 4532/7835 Canisbay Twp./Canton de Canisbay Nipissing Dist. Dist. de Nipissing	Smallmouth Bass[1] Achigan à petite bouche[1]									
	Lake Trout[4] Truite de lac[4]									
Calabogie Lake **Lac Calabogie** 4516/7645 Blithfield & Bagot Twps. Cantons de Blithfield et de Bagot Renfrew Co./Cté de Renfrew	Walleye[2] Doré[2]									
	Northern Pike[1] Brochet[1]									
	Smallmouth Bass[2] Achigan à petite bouche[2]									
Cameron Lake **Lac Cameron** 4433/7846 Fenelon Twp./Canton de Fenelon Victoria Co./Cté de Victoria	Walleye[1] Doré[1]									
	Smallmouth Bass[2] Achigan à petite bouche[2]									
	Yellow Perch[1] Perchaude[1]									
Cameron Lake **Lac Cameron** 4513/8134 St. Edmunds Twp. Canton de St. Edmunds Bruce Co./Cté de Bruce	Walleye[1] Doré[1]									
	Smallmouth Bass[1] Achigan à petite bouche[1]									
Camp Lake **Lac Camp** 4526/7855 Finlayson Twp./Canton de Finlayson Muskoka D.M./Mun. du dist. de Muskoka	Lake Trout[2] Truite de lac[2]									
Canagagigue Creek **Ruisseau Canagagigue** upstream of Elmira/En amont d'Elmira 4337/8035 Woolwich Twp./Canton de Woolwich Waterloo R.M./Mun. rég. de Waterloo	Rock Bass[2,7] Crapet de roche[2,7]									
	White Sucker[2,7] Meunier noir[2,7]									

Water Body/ Plan d'eau	Fish Species/ Espèces de poisson	Fish size in centimetres (inches) / Longueur du poisson en centimètres (pouces): 15-20 (6-8)	20-25 (8-10)	25-30 (10-12)	30-35 (12-14)	35-45 (14-18)	45-55 (18-22)	55-65 (22-26)	65-75 (26-30)	>75 (30)
Canagagigue Creek / Ruisseau Canagagigue downstream of Elmira/en aval d'Elmira 4336/8033 Woolwich Twp /Canton de Woolwich Waterloo R.M./Mun. rég. de Waterloo	White Sucker[2,7] / Meunier noir[2,7]									
	Rock Bass[2,7] / Crapet de roche[2,7]									
	Brown Bullhead[1,7] / Barbotte brune[1,7]									
	Carp[2,7] / Carpe[2,7]									
Canal Lake / Lac Canal 4434/7903 Carden & Eldon Twps Cantons de Carden et d'Eldon Victoria Co./Cté de Victoria	Walleye[1] / Doré[1]									
	Largemouth Bass[2] / Achigan à grande bouche[2]									
	Yellow Perch[1] / Perchaude[1]									
	Northern Pike[1] / Brochet[1]									
Canisbay Lake / Lac Canisbay 4534/7835 Canisbay Twp /Canton de Canisbay Nipissing Dist./Dist. de Nipissing	Lake Trout[4] / Truite de lac[4]									
Cardwell Lake / Lac Cardwell 4516/7755 Wicklow Twp /Canton de Wicklow Hastings Co./Cté de Hastings	Smallmouth Bass[2] / Achigan à petite bouche[2]									
	Yellow Perch[1] / Perchaude[1]									
Caribou Lake / Lac Caribou 4556/8004 McConkey Twp /Canton de McConkey Parry Sound Dist./Dist. de Parry Sound	Lake Trout[2] / Truite de lac[2]									
	Smallmouth Bass[2] / Achigan à petite bouche[2]									
	Walleye[2] / Doré[2]									
Cashel Lake / Lac Cashel 4155/7733 Cashel Twp /Canton de Cashel Hastings Co./Cté de Hastings	White Sucker[2] / Meunier noir[2]									
Cecebe Lake / Lac Cecebe 4538/7933 Chapman Twp /Canton de Chapman Parry Sound Dist./Dist. de Parry Sound	Walleye[1] / Doré[1]									
	Smallmouth Bass[1] / Achigan à petite bouche[1]									

Water Body/ Plan d'eau	Fish Species/ Espèces de poisson	Fish size in centimetres (inches) / Longueur du poisson en centimètres (pouces): 15-20 (6-8)	20-25 (8-10)	25-30 (10-12)	30-35 (12-14)	35-45 (14-18)	45-55 (18-22)	55-65 (22-26)	65-75 (26-30)	>75 (30)
Cheddar Lake / Lac Cheddar 4458/7808 Cardiff Twp /Canton de Cardiff Haliburton Co./Cté de Haliburton	Brook Trout[2] / Truite mouchetée[2]									
Chemung Lake / Lac Chemung 4424/7824 Ennismore & Smith Twps Cantons d'Ennismore et de Smith Peterborough Co./Cté de Peterborough	Walleye[5] / Doré[5]									
	Smallmouth Bass[5] / Achigan à petite bouche[5]									
	Yellow Perch[6] / Perchaude[6]									
Chesley Lake / Lac Chesley 4433/8114 Amabel Twp /Canton d'Amabel Bruce Co./Cté de Bruce	Smallmouth Bass[1] / Achigan à petite bouche[1]									
	Walleye[1] / Doré[1]									
Christie Lake / Lac Christie 4448/7626 Bathurst Twp /Canton de Bathurst Lanark Co./Cté de Lanark	Walleye[1] / Doré[1]									
Clear Lake / Lac Clear 4502/7901 Oakley Twp /Canton d'Oakley Muskoka D.M./Mun. du dist. de Muskoka	Lake Trout[2] / Truite de lac[2]									
Clear Lake / Lac Clear 4511/7843 Sherborne Twp./Canton de Sherborne Haliburton Co./Cté de Haliburton	Lake Trout[6] / Truite de lac[6]									
Clear (Schamerhorn) Lake/Lac Clear (Schamerhorn) 4531/7916 Perry Twp /Canton de Perry Parry Sound Dist./Dist. de Parry Sound	Smallmouth Bass[2] / Achigan à petite bouche[2]									
Clear (Watt) Lake / Lac Clear (Watt) 4606/7947 Patterson Twp /Canton de Patterson Parry Sound Dist./Dist. de Parry Sound	Smallmouth Bass[2] / Achigan à petite bouche[2]									
	Walleye[1] / Doré[1]									

		15-20 (6-8)	20-25 (8-10)	25-30 (10-12)	30-35 (12-14)	35-45 (14-18)	45-55 (18-22)	55-65 (22-26)	65-75 (26-30)	>75 (>30)
Cedar Lake **Lac Cedar** 4601/7828 Deacon Twp /Canton de Deacon Nipissing Dist /Dist. de Nipissing	Lake Trout[1] Truite de lac[1]									
	Walleye[1] Doré[1]									
Centennial Lake **Lac Centennial** 4509/7703 Matawatchan Twp Canton de Matawatchan Renfrew Co /Cté de Renfrew	Smallmouth Bass[2] Achigan à petite bouche[2]									
Centre Lake **Lac Centre** 4501/7803 Cardiff Twp /Canton de Cardiff Haliburton Co /Cté de Haliburton	Largemouth Bass[6] Achigan à grande bouche[6]									
	Smallmouth Bass[6] Achigan à petite bouche[6]									
	Lake Trout[6] Truite de lac[6]									
Chandos Lake **Lac Chandos** 4448/7803 Chandos Twp /Canton de Chandos Peterborough Co /Cté de Peterborough	Lake Trout[2] Truite de lac[2]									
	Largemouth Bass[1] Achigan à grande bouche[1]									
	Smallmouth Bass[1] Achigan à petite bouche[1]									
	Walleye[1] Doré[1]									
	Cisco[2] Cisco de lac[2]									
Charleston Lake **Lac Charleston** 4432/7600 Leeds & Lansdowne Twps Cantons de Leeds et de Lansdowne Leeds Co /Cté de Leeds	Largemouth Bass[2] Achigan à grande bouche[2]									
	Brown Bullhead[2] Barbotte brune[2]									
	Lake Trout[2] Truite de lac[2]									
	Yellow Perch[2] Perchaude[2]									
	Bluegill[2] Crapet arlequin[2]									
	White Sucker[2] Meunier noir[2]									
	Northern Pike[2] Brochet[2]									

		15-20 (6-8)	20-25 (8-10)	25-30 (10-12)	30-35 (12-14)	35-45 (14-18)	45-55 (18-22)	55-65 (22-26)	65-75 (26-30)	>75 (>30)
Lake Clear **Lac Clear** 4526/7712 Sebastopol Twp /Canton de Sebastopol Renfrew Co /Cté de Renfrew	Northern Pike[2] Brochet[2]									
	Whitefish[2] Grand corégone[2]									
	Lake Trout[2] Truite de lac[2]									
	Yellow Perch[2] Perchaude[2]									
	White Sucker[2] Meunier noir[2]									
	Smallmouth Bass[2] Achigan à petite bouche[2]									
	Ling[2] Lotte[2]									
	Rock Bass[2] Crapet de roche[2]									
Clearwater Lake **Lac Clearwater** 4448/7914 Morrison Twp./Canton de Morrison Muskoka D. M./Mun. du dist. de Muskoka	Lake Trout[1] Truite de lac[1]									
	Smallmouth Bass[1] Achigan à petite bouche[1]									
Clinto Lake **Lac Clinto** 4519/7852 McClintock Twp /Canton de McClintock Haliburton Co /Cté de Haliburton	Lake Trout[2] Truite de lac[2]									
Commanda Lake **Lac Commanda** 4601/7943 Patterson Twp /Canton de Patterson Parry Sound Dist /Dist. de Parry Sound	Walleye[1] Doré[1]									
Conestogo River **Rivière Conestogo** downstream of Conestogo Dam en aval du barrage Conestogo 4340/8043 Peel Twp /Canton de Peel Wellington Co /Cté de Wellington	Northern Pike[2] Brochet[2]									
	Smallmouth Bass[2] Achigan à petite bouche[2]									
	Yellow Perch[2] Perchaude[2]									
Consecon Lake **Lac Consecon** 4400/7727 Ameliasburgh & Hillier Twps Cantons d'Ameliasburgh et de Hillier Prince Edward Co /Cté de Prince Edward	Walleye[1] Doré[1]									
	Northern Pike[1] Brochet[1]									

Fish size in centimetres (inches)
Longueur du poisson en centimètres (pouces)

Water Body/ Plan d'eau	Fish Species/ Espèces de poisson	15-20 (6-8)	20-25 (8-10)	25-30 (10-12)	30-35 (12-14)	35-45 (14-18)	45-55 (18-22)	55-65 (22-26)	65-75 (26-30)	>75 (30)
Constance Lake **Lac Constance** 4524/7559 March Twp./Canton de March Ottawa-Carleton R.M. Mun. rég. d'Ottawa-Carleton	Northern Pike[2] Brochet[2]									
Constant Lake **Lac Constant** 4524/7559 Grattan Twp./Canton de Grattan Renfrew Co./Cté de Renfrew	Yellow Perch[5] Perchaude[5]									
	Northern Pike[5] Brochet[5]									
	Walleye[5] Doré[5]									
Contau Lake **Lac Contau** 4453/7826 Glamorgan Twp./Canton de Glamorgan Haliburton Co./Cté de Haliburton	Walleye[1] Doré[1]									
Cootes Paradise **Le Paradis de la Foulque** 4316/7955 W. Flamborough Twp. Canton de Flamborough-O. Hamilton-Wentworth R.M. Mun. rég. de Hamilton-Wentworth	White Perch[5] Bar-perche[5]									
Cordova Lake **Lac Cordova** 4435/7750 Belmont Twp./Canton de Belmont Peterborough Co./Cté de Peterborough	Walleye[2] Doré[2]									
	Smallmouth Bass[2] Achigan à petite bouche[2]									
Lake Couchiching **Lac Couchiching** 4440/7922 Orillia Twp./Canton d'Orillia Simcoe Co./Cté de Simcoe	Smallmouth Bass[1] Achigan à petite bouche[1]									
	Largemouth Bass[1] Achigan à grande bouche[1]									
	Walleye[1] Doré[1]									
	Northern Pike[1] Brochet[1]									

Fish size in centimetres (inches)
Longueur du poisson en centimètres (pouces)

Water Body/ Plan d'eau	Fish Species/ Espèces de poisson	15-20 (6-8)	20-25 (8-10)	25-30 (10-12)	30-35 (12-14)	35-45 (14-18)	45-55 (18-22)	55-65 (22-26)	65-75 (26-30)	>75 (30)
Crowe Lake **Lac Crowe** 4429/7744 Belmont Twp./Canton de Belmont Peterborough Co./Cté de Peterborough	Walleye[2] Doré[2]									
	Smallmouth Bass[2] Achigan à petite bouche[2]									
Crown Lake **Lac Crown** 4526/7840 Livingstone Twp./Canton de Livingstone Haliburton Co./Cté de Haliburton	Brook Trout[6] Truite mouchetée[6]									
Crystal Lake **Lac Crystal** 4445/7829 Galway Twp./Canton de Galway Peterborough Co./Cté de Peterborough	Smallmouth Bass[2] Achigan à petite bouche[2]									
	Whitefish[1] Grand corégone[1]									
Dalhousie Lake **Lac Dalhousie** 4458/7634 Dalhousie Twp./Canton de Dalhousie Lanark Co./Cté de Lanark	Walleye[1] Doré[1]									
	White Sucker[2] Meunier noir[2]									
Dalrymple Lake **Lac Dalrymple** 4438/7907 Carden Twp./Canton de Carden Victoria Co./Cté de Victoria	Walleye[1] Doré[1]									
	Smallmouth Bass[1] Achigan à petite bouche[1]									
	Northern Pike[1] Brochet[1]									
Deerock Lake **Lac Deerock** 4444/7716 Anglesea & Kaladar Twps. Cantons d'Anglesea et de Kaladar Lennox & Addington Co. Cté de Lennox et d'Addington	Northern Pike[1] Brochet[1]									
	Largemouth Bass[2] Achigan à grande bouche[2]									
Delano Lake **Lac Delano** 4531/7836 Canisbay Twp./Canton de Canisbay Nipissing Dist./Dist. de Nipissing	Lake Trout[6] Truite de lac[6]									
Depot Lake **Lac Depot** 4515/7832 Eyre Twp./Canton d'Eyre Haliburton Co./Cté de Haliburton	White Sucker[1] Meunier noir[1]									

Lake	Species	15-20 (6-8)	20-25 (8-10)	25-30 (10-12)	30-35 (12-14)	35-45 (14-18)	45-55 (18-22)	55-65 (22-26)	65-75 (26-30)	> 75 (> 30)
Lake Couchiching / Lac Couchiching Cunningham Bay/Baie Cunningham 4442/7922 Orillia Twp./Canton d'Orillia Simcoe Co./Cté de Simcoe	Yellow Perch[4] Perchaude[4]	◀	◀	◀						
Cranberry Lake / Lac Cranberry 4507/7834 Guilford Twp./Canton de Guilford Haliburton Co./Cté de Haliburton	Largemouth Bass[2] Achigan à grande bouche[2]			◀	◀	◀				
Crane Lake / Lac Crane 4513/7957 Conger Twp./Canton de Conger Parry Sound Dist./Dist. de Parry Sound	Largemouth Bass[1] Achigan à grande bouche[1]		◀	◀	◀	◀				
	Smallmouth Bass[1] Achigan à petite bouche[1]			◀	◀					
Credit River / Rivière Credit Reid Dam at Streetsville Barrage Reid à Streetsville 4235/7943 Toronto Twp./Canton de Toronto Peel R. M./Mun. rég. de Peel	Chinook[5,7,8,9] Saumon chinook[5,7,8,9]					◀	▬	▬	▬	▬
	White Sucker[3] Meunier noir[3]	◀	◀	◀	◀					
	Coho[5,7,8,9] Saumon coho[5,7,8,9]					◀	▬	▬	▬	▬
	White Bass[2] Bar blanc[2]		◀	◀						
	Rainbow Trout[5,7,8,9] Truite arc-en-ciel[5,7,8,9]			◀	◀	◀	◀	◀	▬	▬
	Brown Trout[5,7,8,9] Truite brune[5,7,8,9]						▬	▬	▬	▬
Crosby Lake / Lac Crosby 4445/7626 N. Crosby Twp./Canton de Crosby-N. Leeds Co./Cté de Leeds	Walleye[1] Doré[1]			◀	◀	◀	◀			
	Smallmouth Bass[4] Achigan à petite bouche[4]	◀		◀	◀	◀				
Cross (Lyell) Lake / Lac Cross (Lyell) 4524/7757 Lyell Twp./Canton de Lyell Nipissing Dist./Dist. de Nipissing	Smallmouth Bass[1] Achigan à petite bouche[1]		◀	◀						
Crotch Lake / Lac Crotch 4455/7648 Palmerston Twp./Canton de Palmerston Frontenac Co./Cté de Frontenac	Walleye[1] Doré[1]			◀	◀	◀	◀	▬		
	Smallmouth Bass[4] Achigan à petite bouche[4]		◀	◀	◀	◀	◀			

Lake	Species	15-20 (6-8)	20-25 (8-10)	25-30 (10-12)	30-35 (12-14)	35-45 (14-18)	45-55 (18-22)	55-65 (22-26)	65-75 (26-30)	> 75 (> 30)
Devil Lake / Lac Devil 4435/7627 Bedford Twp./Canton de Bedford Frontenac Co./Cté de Frontenac	Lake Trout[1] Truite de lac[1]		◀	◀	◀	◀	◀	◀	◀	
	Smallmouth Bass[1] Achigan à petite bouche[1]	◀	◀	◀	◀	◀	◀			
Diamond Lake / Lac Diamond 4504/7802 Herschel Twp./Canton de Herschel Hastings Co./Cté de Hastings	Lake Trout[1] Truite de lac[1]					◀	◀	◀	◀	◀
Dickey Lake / Lac Dickey 4447/7744 Lake Twp./Canton de Lake Hastings Co./Cté de Hastings	Lake Trout[1] Truite de lac[1]				◀	◀	◀			
	Smallmouth Bass[1] Achigan à petite bouche[1]	◀	◀	◀	◀	◀				
Dickie Lake / Lac Dickie 4509/7905 McLean Twp./Canton de McLean Muskoka D. M./Mun. du dist. de Muskoka	Smallmouth Bass[2] Achigan à petite bouche[2]		◀	◀	◀	▬				
Dickson Lake / Lac Dickson 4547/7812 Dickson Twp./Canton de Dickson Nipissing Dist./Dist. de Nipissing	Brook Trout[2] Truite mouchetée[2]	◀	◀	◀	◀	◀	◀			
Doe Lake / Lac Doe 4532/7924 Ryerson Twp./Canton de Ryerson Parry Sound Dist./Dist. de Parry Sound	Northern Pike[2] Brochet[2]				◀	◀	◀	◀	◀	
	Walleye[2] Doré[2]		◀	◀	◀	◀	▬	▬		
	Smallmouth Bass[1] Achigan à petite bouche[1]		◀	◀	◀	◀				
Dog Lake / Lac Dog 4425/7621 Storrington Twp./Canton de Storrington Frontenac Co./Cté de Frontenac	Black Crappie[2] Marigane noire[2]	◀	◀	◀	◀					
	Northern Pike[1] Brochet[1]					◀	◀	◀	◀	▬
	Largemouth Bass[2] Achigan à grande bouche[2]		◀	◀	◀	◀	◀			
Dog Lake / Lac Dog 4513/7830 Eyre Twp./Canton d'Eyre Haliburton Co./Cté de Haliburton	Brook Trout[2] Truite mouchetée[2]			◀	◀	◀	◀			

Water Body/ Plan d'eau	Fish Species/ Espèces de poisson	15-20 (6-8)	20-25 (8-10)	25-30 (10-12)	30-35 (12-14)	35-45 (14-18)	45-55 (18-22)	55-65 (22-26)	65-75 (26-30)	> 75 (> 30)
		Fish size in centimetres (inches) Longueur du poisson en centimètres (pouces)								
Dollars Lake Lac Dollars 4556/8013 Blair Twp./Canton de Blair Parry Sound D.ist./Dist. de Parry Sound	Walleye[5] Doré[5]									
Lake Doré Lac Doré 4537/7707 Wilberforce Twp./Canton de Wilberforce Renfrew Co./Cté de Renfrew	Smallmouth Bass[2] Achigan à petite bouche[2]									
	Northern Pike[1] Brochet[1]									
	Yellow Perch[2] Perchaude[2]									
Drag Lake Lac Drag 4505/7824 Dudley & Dysart Twps Cantons de Dudley et de Dysart Haliburton Co./Cté de Haliburton	Smallmouth Bass[1] Achigan à petite bouche[1]									
	Lake Trout[4] Truite de lac[4]									
	Cisco[1] Cisco de lac[1]									
Dropledge Lake Lac Dropledge 4516/7731 Raglan Twp./Canton de Raglan Renfrew Co./Cté de Renfrew	Brook Trout[2] Truite mouchetée[2]									
Duck Lake Lac Duck 4513/7831 Guilford Twp./Canton de Guilford Haliburton Co./Cté de Haliburton	Brook Trout[2] Truite mouchetée[2]									
Duck Lake Lac Duck 4500/7839 Minden Twp./Canton de Minden Haliburton Co./Cté de Haliburton	Smallmouth Bass[1] Achigan à petite bouche[1]									
	White Sucker[1] Meunier noir[1]									
Duffin Creek (east) Ruisseau Duffin (est) 4349/7902 Pickering Twp./Canton de Pickering Durham R. M./Mun. rég. de Durham	Brook Trout[2] Truite mouchetée[2]									
Duffin Creek (west) Ruisseau Duffin (ouest) 4358/7911 Pickering Twp./Canton de Pickering Durham R. M./Mun. rég. de Durham	Brook Trout[2] Truite mouchetée[2]									

Water Body/ Plan d'eau	Fish Species/ Espèces de poisson	15-20 (6-8)	20-25 (8-10)	25-30 (10-12)	30-35 (12-14)	35-45 (14-18)	45-55 (18-22)	55-65 (22-26)	65-75 (26-30)	> 75 (> 30)
		Fish size in centimetres (inches) Longueur du poisson en centimètres (pouces)								
Eels Lake Lac Eels 4454/7808 Anstruther Twp./Canton d'Anstruther Peterborough Co./Cté de Peterborough	Lake Trout[2] Truite de lac[2]									
Eglinton Flats Pond Étang Eglinton Flats 4341/7928 York	Brown Bullhead[2] Barbotte brune[2]									
	Goldfish[2] Poisson doré[2]									
Emmett Lake Lac Emmett 4513/8128 St. Edmunds Twp. Canton de St. Edmunds Bruce Co./Cté de Bruce	Northern Pike[1] Brochet[1]									
	Smallmouth Bass[4] Achigan à petite bouche[4]									
Eugenia Lake Lac Eugenia 4419/8030 Artemesia Twp./Canton d'Artemesia Grey Co./Cté de Grey	Rock Bass[1] Crapet de roche[1]									
	Yellow Perch[1] Perchaude[1]									
Fairy Lake Lac Fairy 4520/7911 Chaffey Twp./Canton de Chaffey Muskoka D. M./Mun. du dist. de Muskoka	Lake Trout[2] Truite de lac[2]									
	Smallmouth Bass[2] Achigan à petite bouche[2]									
Faraday Lake Lac Faraday 4504/7755 Faraday Twp./Canton de Faraday Hastings Co./Cté de Hastings	Smallmouth Bass[2] Achigan à petite bouche[2]									
Farlain Lake Lac Farlain 4449/7959 Tiny Twp./Canton de Tiny Simcoe Co./Cté de Simcoe	Smallmouth Bass[2] Achigan à petite bouche[2]									
	Largemouth Bass[2] Achigan à grande bouche[2]									
Farrel Lake Lac Farrel 4457/7806 Cardiff Twp./Canton de Cardiff Haliburton Co./Cté de Haliburton	White Sucker[4] Meunier noir[4]									

		15-20 (6-8)	20-25 (8-10)	25-30 (10-12)	30-35 (12-14)	35-45 (14-18)	45-55 (18-22)	55-65 (22-26)	65-75 (26-30)	> 75 (30)
Dumbell Lake **Lac Dumbell** 4449/7934 Matchedash Twp Canton de Matchedash Simcoe Co /Cté de Simcoe	Black Crappie[1] Marigane noire[1]									
	Yellow Perch[1] Perchaude[1]									
Dummer (White) Lake **Lac Dummer (White)** 4432/7806 Dummer Twp /Canton de Dummer Peterborough Co /Cté de Peterborough	Walleye[1] Doré[1]									
	Yellow Perch[1] Perchaude[1]									
Dutton Lake **Lac Dutton** 4516/7831 Eyre Twp /Canton d'Eyre Haliburton Co /Cté de Haliburton	White Sucker[1] Meunier noir[1]									
Eagle Lake **Lac Eagle** 4441/7642 Olden Twp./Canton d'Olden Frontenac Co /Cté de Frontenac	Lake Trout[1] Truite de lac[1]									
	Largemouth Bass[1] Achigan à grande bouche[1]									
	Smallmouth Bass[1] Achigan à petite bouche[1]									
Eagle Lake **Lac Eagle** 4550/7930 Machar Twp./Canton de Machar Parry Sound Dist /Dist de Parry Sound	Smallmouth Bass[1] Achigan à petite bouche[1]									
East Lake **Lac East** 4355/7712 Athol Twp /Canton d'Athol Prince Edward Co. Cté de Prince Edward	Smallmouth Bass[4] Achigan à petite bouche[4]									
	Walleye[1] Doré[1]									
Eastern Lake **Lac Eastern** 4448/7929 Matchedash Twp Canton de Matchedash Simcoe Co /Cté de Simcoe	Largemouth Bass[2] Achigan à grande bouche[2]									
Echo Lake **Lac Echo** 4511/7904 McLean Twp /Canton de McLean Muskoka D M /Mun du dist de Muskoka	Smallmouth Bass[2] Achigan à petite bouche[2]									

		15-20 (6-8)	20-25 (8-10)	25-30 (10-12)	30-35 (12-14)	35-45 (14-18)	45-55 (18-22)	55-65 (22-26)	65-75 (26-30)	> 75 (30)
Farrell (Farren) Lake **Lac Farrell (Farren)** 4446/7630 S Sherbrooke Twp Canton de Sherbrooke-S. Lanark Co /Cté de Lanark	Smallmouth Bass[1] Achigan à petite bouche[1]									
	Yellow Perch[1] Perchaude[1]									
	White Sucker[1] Meunier noir[1]									
	Cisco[1] Cisco de lac[1]									
Fawn Lake **Lac Fawn** 4510/7915 Macaulay & Stephenson Twps Cantons de Macaulay et de Stephenson Muskoka D M /Mun du dist de Muskoka	Largemouth Bass[2] Achigan à grande bouche[2]									
	White Sucker[1] Meunier noir[1]									
Fifteen Mile Lake **Lac Fifteen Mile** 4521/7858 Franklin Twp /Canton de Franklin Haliburton Co /Cté de Haliburton	Lake Trout[1] Truite de lac[1]									
Fifth Depot Lake **Lac Fifth Depot** 4434/7652 Hinchenbrooke Twp Canton de Hinchenbrooke Frontenac Co /Cté de Frontenac	Walleye[2] Doré[2]									
	Smallmouth Bass[2] Achigan à petite bouche[2]									
Fisher Lake **Lac Fisher** 4523/7848 McClintock Twp /Canton de McClintock Haliburton Co /Cté de Haliburton	Brook Trout[2] Truite mouchetée[2]									
Flaherty Lake **Lac Flaherty** 4520/7855 McClintock Twp Canton de McClintock Haliburton Co /Cté de Haliburton	Brook Trout[1] Truite mouchetée[1]									
Fletcher Lake **Lac Fletcher** 4521/7847 McClintock Twp /Canton de McClintock Haliburton Co /Cté de Haliburton	Lake Trout[1] Truite de lac[1]									
Foote Lake **Lac Foote** 4528/7911 Perry Twp /Canton de Perry Parry Sound Dist /Dist de Parry Sound	Smallmouth Bass[1] Achigan à petite bouche[1]									

Fish size in centimetres (inches)
Longueur du poisson en centimètres (pouces)

Water Body/ Plan d'eau	Fish Species/ Espèces de poisson	15-20 (6-8)	20-25 (8-10)	25-30 (10-12)	30-35 (12-14)	35-45 (14-18)	45-55 (18-22)	55-65 (22-26)	65-75 (26-30)	>75 (>30)
Fortune Lake **Lac Fortune** 4844/7945 Miller Twp./Canton de Miller Frontenac Co./Cté de Frontenac	Largemouth Bass[1] Achigan à grande bouche[1]									
Four Mile Lake **Lac Four Mile** 4441/7845 Somerville Twp./Canton de Somerville Victoria Co./Cté de Victoria	Walleye[4] Doré[1]									
	Smallmouth Bass[4] Achigan à petite bouche[4]									
Fox Lake **Lac Fox** 4522/7921 Stisted Twp./Canton de Stisted Muskoka D. M./Mun. du dist. de Muskoka	Smallmouth Bass[2] Achigan à petite bouche[2]									
	Largemouth Bass[1] Achigan à grande bouche[1]									
	Northern Pike[1] Brochet[1]									
Fraser Lake **Lac Fraser** 4511/7739 Carlow Twp./Canton de Carlow Hastings Co./Cté de Hastings	Smallmouth Bass[4] Achigan à petite bouche[4]									
	Walleye[1] Doré[1]									
	Northern Pike[1] Brochet[1]									
Fraser Lake **Lac Fraser** 4603/8005 I.R. 9/Rés. ind. 9 Parry Sound Dist./Dist. de Parry Sound	Largemouth Bass[1] Achigan à grande bouche[1]									
French River **Rivière des Français** 4556/8054 Parry Sound Dist./Dist. de Parry Sound	Ling[2] Lotte[2]									
	Walleye[2] Doré[2]									
	Whitefish[2] Grand corégone[2]									

Fish size in centimetres (inches)
Longueur du poisson en centimètres (pouces)

Water Body/ Plan d'eau	Fish Species/ Espèces de poisson	15-20 (6-8)	20-25 (8-10)	25-30 (10-12)	30-35 (12-14)	35-45 (14-18)	45-55 (18-22)	55-65 (22-26)	65-75 (26-30)	>75 (>30)
Loch Garry 4515/7443 Kenyon Twp./Canton de Kenyon Glengarry Co./Cté de Glengarry	Largemouth Bass[2] Achigan à grande bouche[2]									
George Lake **Lac George** 4512/8128 St. Edmunds Twp. Canton de St. Edmunds Bruce Co./Cté de Bruce	Smallmouth Bass[4] Achigan à petite bouche[4]									
Gibson Lake **Lac Gibson** 4458/7945 Gibson Twp./Canton de Gibson Muskoka D. M./Mun. du dist. de Muskoka	Walleye[1] Doré[1]									
Lake Gibson **Lac Gibson** 4306/7914 Thorold Twp./Canton de Thorold Niagara R. M./Mun. rég. de Niagara	Redhorse Sucker[2] Suceur rouge[2]									
	Brown Bullhead[2] Barbotte brune[2]									
	White Sucker[1] Meunier noir[1]									
Gillies Lake **Lac Gillies** 4512/8120 Lindsay Twp./Canton de Lindsay Bruce Co./Cté de Bruce	Cisco[1] Cisco de lac[1]									
	Lake Trout[1] Truite de lac[1]									
Gloucester Pool **Bassin Gloucester** Severn River/Rivière Severn 4451/7942 Baxter Twp./Canton de Baxter Muskoka D. M./Mun. du dist. de Muskoka	Smallmouth Bass[2] Achigan à petite bouche[2]									
	Northern Pike[2] Brochet[2]									
	Walleye[2] Doré[2]									
	Black Crappie[1] Marigane noire[1]									
	Largemouth Bass[1] Achigan à grande bouche[1]									
Go Home Lake **Lac Go Home** 4501/7951 Gibson Twp./Canton de Gibson Muskoka D. M./Mun. du dist. de Muskoka	Walleye[1] Doré[1]									

		15-20 (6-8)	20-25 (8-10)	25-30 (10-12)	30-35 (12-14)	35-45 (14-18)	45-55 (18-22)	55-65 (22-26)	65-75 (26-30)	> 75 (> 30)
(Lower) French River Rivière des Français (tronçon inf.) 4605/8010 I.R. 9/Rés. ind. 9 Parry Sound Dist./Dist. de Parry Sound	Walleye[1] Doré[1]									
	White Sucker[1] Meunier noir[1]									
	Smallmouth Bass[1] Achigan à petite bouche[1]									
(Upper) French River Rivière des Français (tronçon sup.) 4610/7950 I.R. 9/Rés. ind. 9 Parry Sound Dist./Dist. de Parry Sound	Smallmouth Bass[1] Achigan à petite bouche[1]									
	Walleye[1] Doré[1]									
	White Sucker[1] Meunier noir[1]									
	Northern Pike[1] Brochet[1]									
Galeairy Lake Lac Galeairy 4530/7817 Airy Twp./Canton d'Airy Nipissing Dist./Dist. de Nipissing	Smallmouth Bass[4] Achigan à petite bouche[4]									
Gananoque Lake Lac Gananoque 4427/7609 Leeds & Lansdowne Twps Cantons de Leeds et de Lansdowne Leeds Co./Cté de Leeds	Largemouth Bass[2] Achigan à grande bouche[2]									
	Black Crappie[1] Marigane noire[1]									
	Northern Pike[2] Brochet[2]									
	Bluegill[2] Crapet arlequin[2]									
	Pumpkinseed[1] Crapet-soleil[1]									
	Brown Bullhead[2] Barbotte brune[2]									
	Yellow Perch[2] Perchaude[2]									
	Smallmouth Bass[2] Achigan à petite bouche[2]									
Ganaraska River Rivière Ganaraska Port Hope 4357/7818 Hope Twp./Canton de Hope Northumberland Co. Cté de Northumberland	Rainbow Trout[5,7,8,9] Truite arc-en-ciel[5,7,8,9]									
	Brown Trout[5,7,8,9] Truite brune[5,7,8,9]									

		15-20 (6-8)	20-25 (8-10)	25-30 (10-12)	30-35 (12-14)	35-45 (14-18)	45-55 (18-22)	55-65 (22-26)	65-75 (26-30)	> 75 (> 30)
Lac Golden 4534/7721 N. & S. Algoma Twps. Cantons d'Algoma N. et S. Renfrew Co./Cté de Renfrew	Achigan à grande bouche[1]									
	Smallmouth Bass[1] Achigan à petite bouche[1]									
	White Sucker[1] Meunier noir[1]									
	Walleye[2] Doré[2]									
Graham Lake Lac Graham 4434/7553 Front of Yonge Twp. Canton de Front of Yonge Leeds Co./Cté de Leeds	Largemouth Bass[2] Achigan à grande bouche[2]									
	Smallmouth Bass[1] Achigan à petite bouche[1]									
Grand River Rivière Grand Downstream of Cayuga/Cayuga Confluence en aval de ruisseau Canagagigue 4335/8030 Woolwich Twp./Canton de Woolwich Waterloo R.M./Mun. rég. de Waterloo	Northern Pike[2] Brochet[2]									
	White Sucker[2,7] Meunier noir[2,7]									
Grand River Rivière Grand Wilkes's Flats – Bill Fischer 4330/8030 Waterloo R.M./Mun. rég. de Waterloo	Smallmouth Bass[2] Achigan à petite bouche[2]									
Grand River Rivière Grand Brestal 4328/8075 Waterloo R.M./Mun. rég. de Waterloo	Smallmouth Bass[1,7] Achigan à petite bouche[1,7]									
	Rock Bass[1,7] Crapet de roche[1,7]									
Grand River Rivière Grand Blair 4323/8073 Waterloo R.M./Mun. rég. de Waterloo	Smallmouth Bass[2] Achigan à petite bouche[2]									
	Northern Pike[2] Brochet[2]									
	Carp[2] Carpe[2]									
Grand River Rivière Grand Galt – en bas du S.P. Parkhill Dam Galt, en amont du barrage Parkhill 4322/8019 Waterloo R.M./Mun. rég. de Waterloo	Black Crappie[2] Marigane noire[2]									
	Smallmouth Bass[2] Achigan à petite bouche[2]									
	White Sucker[2] Meunier noir[2]									

Water Body/ Plan d'eau	Fish Species/ Espèces de poisson	15-20 (6-8)	20-25 (8-10)	25-30 (10-12)	30-35 (12-14)	35-45 (14-18)	45-55 (18-22)	55-65 (22-26)	65-75 (26-30)	> 75 (30)
Grand River Rivière Grand Brantford 4308/8016 Brantford Twp /Canton de Brantford Brant Co /Cté de Brant	Smallmouth Bass[2] Achigan à petite bouche[2]									
Grand River Rivière Grand Caledonia-Dunnville 4304/7957 Haldimand-Norfolk R M Mun rég de Haldimand-Norfolk	Walleye[2] Doré[2]									
	Northern Pike[1] Brochet[1]									
	Smallmouth Bass[1] Achigan à petite bouche[1]									
	Carp[5] Carpe[5]									
	Brown Bullhead[5] Barbotte brune[5]									
Grand River Rivière Grand Dunnville-Port Maitland 4251/7934 Haldimand-Norfolk R M Mun rég de Haldimand-Norfolk	Walleye[4] Doré[4]									
	Smallmouth Bass[1] Achigan à petite bouche[1]									
	Largemouth Bass[1] Achigan à grande bouche[1]									
	Coho[1] Saumon coho[1]									
	Redhorse Sucker[2] Suceur rouge[2]									
	Carp[2] Carpe[2]									
	Gizzard Shad[2] Alose à gésier[2]									
	Brown Bullhead[2] Barbotte brune[2]									
	Channel Catfish[2] Barbue de rivière[2]									
	Northern Pike[2,9] Brochet[2,9]									
	Black Crappie[2] Marigane noire[2]									
	Freshwater Drum[2] Malachigan[2]									

Water Body/ Plan d'eau	Fish Species/ Espèces de poisson	15-20 (6-8)	20-25 (8-10)	25-30 (10-12)	30-35 (12-14)	35-45 (14-18)	45-55 (18-22)	55-65 (22-26)	65-75 (26-30)	> 75 (30)
Halfway Lake Lac Halfway 4507/7914 Macaulay Twp /Canton de Macaulay Muskoka D M /Mun du dist de Muskoka	White Sucker[1] Meunier noir[1]									
Haliburton Lake Lac Haliburton 4512/7824 Harburn Twp /Canton de Harburn Haliburton Co /Cté de Haliburton	Whitefish[1] Grand corégone[1]									
	Lake Trout[2] Truite de lac[2]									
Halls Lake Lac Halls 4506/7845 Stanhope Twp /Canton de Stanhope Haliburton Co /Cté de Haliburton	White Sucker[1] Meunier noir[1]									
	Lake Trout[2] Truite de lac[2]									
Hamlock Lake #1 Lac Hamlock N° 1 4606/8006 I R 9/Rés ind 9 Parry Sound Dist /Dist de Parry Sound	Largemouth Bass[1] Achigan à grande bouche[1]									
	Rock Bass[1] Crapet de roche[1]									
Hamlock Lake #2 Lac Hamlock N° 2 4606/8007 I R 9/Rés ind 9 Parry Sound Dist /Dist de Parry Sound	Largemouth Bass[1] Achigan à grande bouche[1]									
	Yellow Perch[1] Perchaude[1]									
	Rock Bass[1] Crapet de roche[1]									
Harp Lake Lac Harp 4523/7907 Chaffey Twp /Canton de Chaffey Muskoka D M /Mun du dist de Muskoka	Lake Trout[2] Truite de lac[2]									
	White Sucker[1] Meunier noir[1]									
	Smallmouth Bass[2] Achigan à petite bouche[2]									
Harris Lake Lac Harris 4606/8008 I R 9/Rés ind 9 Parry Sound Dist /Dist. de Parry Sound	Largemouth Bass[1] Achigan à grande bouche[1]									
Head Lake Lac Head 4503/7831 Dysart Twp /Canton de Dysart Haliburton Co /Cté de Haliburton	Muskie[1] Maskinongé[1]									

Grass (Sweny) Lake / Lac Grass (Sweny)
4541/7912
Proudfoot Twp / Canton de Proudfoot
Parry Sound Dist /Dist. de Parry Sound

- Lake Trout[2] / Truite de lac[2]

Green Lake / Lac Green
4509/7636
Lavant Twp /Canton de Lavant
Lanark Co /Cté de Lanark

- Northern Pike[1] / Brochet[1]
- Brook Trout[4] / Truite mouchetée[4]

Grenadier Pond / Étang Grenadier
4338/7928
Toronto

- Black Crappie[5] / Marigane noire[5]
- White Perch[5] / Bar-perche[5]
- Pumpkinseed[5] / Crapet-soleil[5]
- Brown Bullhead[2] / Barbotte brune[2]

Guelph Lake / Lac Guelph
4333/8015
Guelph Twp /Canton de Guelph
Wellington Co /Cté de Wellington

- Black Crappie[4] / Marigane noire[4]
- Brown Bullhead[2] / Barbotte brune[2]
- Largemouth Bass[2] / Achigan à grande bouche[2]
- Carp[2] / Carpe[2]
- White Sucker[2] / Meunier noir[2]
- Smallmouth Bass[2] / Achigan à petite bouche[2]
- Yellow Perch[2] / Perchaude[2]

Gull Lake / Lac Gull
4451/7847
Lutterworth Twp /Canton de Lutterworth
Haliburton Co /Cté de Haliburton

- Lake Trout[4] / Truite de lac[4]
- Largemouth Bass[1] / Achigan à grande bouche[1]
- Smallmouth Bass[1] / Achigan à petite bouche[1]

Haines Lake / Lac Haines
4521/7956
Foley & McDougall Twps
Cantons de Foley et de McDougall
Parry Sound Dist/Dist. de Parry Sound

- Smallmouth Bass[1] / Achigan à petite bouche[1]

15-20 (6-8) | 20-25 (8-10) | 25-30 (10-12) | 30-35 (12-14) | 35-45 (14-18) | 45-55 (18-22) | 55-65 (22-26) | 65-75 (26-30) | >75 (>30)

Head Lake / Lac Head
4444/7855
Laxton & Digby Twps
Cantons de Laxton et de Digby
Victoria Co /Cté de Victoria

- Smallmouth Bass[4] / Achigan à petite bouche[4]

Healey Lake / Lac Healey
4505/7911
Macaulay Twp /Canton de Macaulay
Muskoka D. M./Mun. du dist. de Muskoka

- White Sucker[1] / Meunier noir[1]

Heart Lake / Lac Heart
4344/7947
Chinguacousy Twp
Canton de Chinguacousy
Peel R. M./Mun. rég. de Peel

- Largemouth Bass[2] / Achigan à grande bouche[2]
- Rock Bass[2] / Crapet de roche[2]
- Brown Bullhead[1] / Barbotte brune[1]

Heeney Lake / Lac Heeney
4501/7956
McLean Twp /Canton de McLean
Muskoka D. M./Mun. du dist. de Muskoka

- Smallmouth Bass[2] / Achigan à petite bouche[2]
- White Sucker[1] / Meunier noir[1]

Hicks Lake / Lac Hicks
4522/7750
Bangor Twp /Canton de Bangor
Hastings Co /Cté de Hastings

- Brook Trout[2] / Truite mouchetée[2]

Hogan Lake / Lac Hogan
4557/7830
Freswick Twp /Canton de Freswick
Nipissing Dist /Dist. de Nipissing

- Brook Trout[2] / Truite mouchetée[2]

Holland Marsh Canals / Chenals du marais Holland
4410/7931
York R. M./Mun. rég. de York

- Northern Pike[2] / Brochet[2]

Holland River / Rivière Holland
at Fraser Creek/Ruisseau Fraser
4412/7931
W. Gwillimbury Twp.
Canton de Gwillimbury O.
Simcoe Co /Cté de Simcoe

- Northern Pike[1] / Brochet[1]

15-20 (6-8) | 20-25 (8-10) | 25-30 (10-12) | 30-35 (12-14) | 35-45 (14-18) | 45-55 (18-22) | 55-65 (22-26) | 65-75 (26-30) | >75 (>30)

Fish size in centimetres (inches)
Longueur du poisson en centimètres (pouces)

Water Body/ Plan d'eau	Fish Species/ Espèces de poisson	15-20 (6-8)	20-25 (8-10)	25-30 (10-12)	30-35 (12-14)	35-45 (14-18)	45-55 (18-22)	55-65 (22-26)	65-75 (26-30)	> 75 (30)
Horn Lake Lac Horn 4526/7937 Monteith Twp /Canton de Monteith Parry Sound Dist /Dist de Parry Sound	Yellow Perch[1] Perchaude[1]									
Horseshoe Lake Lac Horseshoe 4450/7938 Matchedash Twp /Canton de Matchedash Simcoe Co /Cté de Simcoe	Largemouth Bass[1] Achigan à grande bouche[1]									
Humber River (Queensway Marsh) Rivière Humber (Marais Queensway) 4339/7928 Etobicoke	Brown Trout[2] Truite brune[2]									
Hungry Lake Lac Hungry 4532/7902 Bethune Twp /Canton de Bethune Parry Sound Dist /Dist de Parry Sound	Brook Trout[1] Truite mouchetée[1]									
Hunters Bay Baie Hunters 4519/7914 Stisted Twp./Canton de Stisted Muskoka D M /Canton du dist de Muskoka	Smallmouth Bass[2] Achigan à petite bouche[2]									
Hurds Lake Lac Hurds 4524/7640 Bagot Twp /Canton de Bagot Renfrew Co./Cté de Renfrew	Walleye[1] Doré[1]									
	Largemouth Bass[4] Achigan à grande bouche[4]									
	Northern Pike[1] Brochet[1]									
Isaac Lake Lac Isaac 4447/8114 Albemarle Twp./Canton d'Albemarle Bruce Co./Cté de Bruce	Yellow Perch[4] Perchaude[4]									
	Northern Pike[1] Brochet[1]									
Island (Proudfoot) Lake Lac Island (Proudfoot) 4541/7914 Proudfoot Twp./Canton de Proudfoot Parry Sound Dist./Dist. de Parry Sound	Brook Trout[5] Truite mouchetée[5]									
	Lake Trout[5] Truite de lac[5]									

Fish size in centimetres (inches)
Longueur du poisson en centimètres (pouces)

Water Body/ Plan d'eau	Fish Species/ Espèces de poisson	15-20 (6-8)	20-25 (8-10)	25-30 (10-12)	30-35 (12-14)	35-45 (14-18)	45-55 (18-22)	55-65 (22-26)	65-75 (26-30)	> 75 (30)
Kashagawigamog Lake/Lac Kashagawigamog 4459/7836 Minden Twp /Canton de Minden Haliburton Co /Cté de Haliburton	Walleye[1] Doré[1]									
	Smallmouth Bass[4] Achigan à petite bouche[4]									
	Whitefish[1] Grand corégone[1]									
Kashwakamak Lake Lac Kashwakamak 4452/7701 Clarendon & Barrie Twps Cantons de Clarendon et de Barrie Frontenac Co /Cté de Frontenac	Walleye[2] Doré[2]									
	Smallmouth Bass[1] Achigan à petite bouche[1]									
Kasshabog Lake Lac Kasshabog 4438/7758 Methuen Twp./Canton de Methuen Peterborough Co /Cté de Peterborough	Smallmouth Bass[4] Achigan à petite bouche[4]									
	Walleye[1] Doré[1]									
Katchewanooka Lake Lac Katchewanooka 4427/7816 Smith & Douro Twps Cantons de Smith et de Douro Peterborough Co /Cté de Peterborough	Yellow Perch[2] Perchaude[2]									
	Smallmouth Bass[2] Achigan à petite bouche[2]									
	Walleye[1] Doré[1]									
Kawagama Lake Lac Kawagama 4518/7845 McClintock Twp /Canton de McClintock Haliburton Co./Cté de Haliburton	Lake Trout[2] Truite de lac[2]									
	Smallmouth Bass[2] Achigan à petite bouche[2]									
Kennebec Lake Lac Kennebec 4444/7658 Kennebec Twp /Canton de Kennebec Frontenac Co./Cté de Frontenac	Largemouth Bass[1] Achigan à grande bouche[1]									
	Smallmouth Bass[1] Achigan à petite bouche[1]									
Kennisis Lake Lac Kennisis 4513/7838 Havelock & Guilford Twps Cantons de Havelock et de Guilford Haliburton Co /Cté de Haliburton	Lake Trout[2] Truite de lac[2]									
	Longnose Sucker[2] Meunier rouge[2]									

Jack Lake
Lac Jack
Smallmouth Bass[4]
Achigan à petite bouche[4]

Kernick Lake
Lac Kernick
Smallmouth Bass[2]

		15-20 (6-8)	20-25 (8-10)	25-30 (10-12)	30-35 (12-14)	35-45 (14-18)	45-55 (18-22)	55-65 (22-26)	65-75 (26-30)	> 75 (> 30)
Jack Lake **Lac Jack** 4442/7802 Burleigh & Methuen Twps Cantons de Burleigh et de Methuen Peterborough Co /Cté de Peterborough	Smallmouth Bass[4] Achigan à petite bouche[4]									
	Walleye[1] Doré[1]									
Jacks (Burden) Lake **Lac Jacks (Burden)** 4540/7920 Armour Twp /Canton d'Armour Parry Sound Dist /Dist. de Parry Sound	Walleye[1] Doré[1]									
Jordan Lake **Lac Jordan** 4504/7804 Cardiff Twp /Canton de Cardiff Haliburton Co /Cté de Haliburton	Yellow Perch[1] Perchaude[1]									
Lake Joseph **Lac Joseph** 4510/7944 Medora Twp /Canton de Medora Muskoka D. M /Mun. du dist. de Muskoka	Smallmouth Bass[2] Achigan à petite bouche[2]									
	Rainbow Smelt[2] Éperlan arc-en-ciel[2]									
	Lake Trout[2] Truite de lac[2]									
Julian Lake **Lac Julian** 4436/7809 Burleigh Twp /Canton de Burleigh Peterborough Co /Cté de Peterborough	Smallmouth Bass[4] Achigan à petite bouche[4]									
Kahshe Lake **Lac Kahshe** 4450/7918 Morrison Twp /Canton de Morrison Muskoka D. M /Mun. du dist. de Muskoka	Walleye[1] Doré[1]									
	Smallmouth Bass[2] Achigan à petite bouche[2]									
Kamaniskeg Lake **Lac Kamaniskeg** 4525/7741 Bangor & Sherwood Twps Cantons de Bangor et de Sherwood Hastings & Renfrew Cos Ctés de Hastings et de Renfrew	Lake Trout[2] Truite de lac[2]									
	Smallmouth Bass[1] Achigan à petite bouche[1]									
	Yellow Perch[1] Perchaude[1]									

		15-20 (6-8)	20-25 (8-10)	25-30 (10-12)	30-35 (12-14)	35-45 (14-18)	45-55 (18-22)	55-65 (22-26)	65-75 (26-30)	> 75 (> 30)
Kernick Lake **Lac Kernick** 4537/7921 Armour Twp /Canton d'Armour Parry Sound Dist /Dist. de Parry Sound	Smallmouth Bass[2] Achigan à petite bouche[2]									
	Yellow Perch[2] Perchaude[2]									
Kerr Lake **Lac Kerr** 4502/7623 Lanark Twp /Canton de Lanark Lanark Co /Cté de Lanark	Brown Bullhead[2] Barbotte brune[2]									
	Smallmouth Bass[2] Achigan à petite bouche[2]									
	White Sucker[2] Meunier noir[2]									
	Yellow Perch[2] Perchaude[2]									
Kettle Creek **Ruisseau Kettle** 4238/8113 Yarmouth Twp /Canton de Yarmouth Elgin Co /Cté d'Elgin	Carp[2] Carpe[2]									
Kimball Lake **Lac Kimball** 4521/7841 Livingstone Twp /Canton de Livingstone Haliburton Co /Cté de Haliburton	Lake Trout[6] Truite de lac[6]									
	Smallmouth Bass[6] Achigan à petite bouche[6]									
Kioshkokwi Lake **Lac Kioshkokwi** 4605/7853 Pentland Twp /Canton de Pentland Nipissing Dist /Dist. de Nipissing	Whitefish[2] Grand corégone[2]									
	Lake Trout[1] Truite de lac[1]									
Koshlong Lake **Lac Koshlong** 4458/7829 Glamorgan Twp /Canton de Glamorgan Haliburton Co /Cté de Haliburton	Lake Trout[2] Truite de lac[2]									
	Rainbow Smelt[2] Éperlan arc-en-ciel[2]									
	Smallmouth Bass[2] Achigan à petite bouche[2]									
Kushog Lake **Lac Kushog** 4504/7847 Stanhope Twp /Canton de Stanhope Haliburton Co /Cté de Haliburton	Lake Trout[1] Truite de lac[1]									
	Smallmouth Bass[1] Achigan à petite bouche[1]									

Fish size in centimetres (inches)
Longueur du poisson en centimètres (pouces)

Water Body/ Plan d'eau	Fish Species/ Espèces de poisson	15-20 (6-8)	20-25 (8-10)	25-30 (10-12)	30-35 (12-14)	35-45 (14-18)	45-55 (18-22)	55-65 (22-26)	65-75 (26-30)	> 75 (30)
L'Amable Lake **Lac l'Amable** 4501/7749 Faraday Twp /Canton de Faraday Hastings Co /Cté de Hastings	Lake Trout[1] Truite de lac[1]			◁	◁	◁	◁			
	Smallmouth Bass[1] Achigan à petite bouche[1]		◁	◁	◁	◁	◁			
Lake La Muir **Lac La Muir** 4550/7835 Bishop Twp /Canton de Bishop Nipissing Dist /Dist de Nipissing	Lake Trout[2] Truite de lac[2]		◁	◁	◁	◁	◁	◁	◁	◁
Lake Lavieille **Lac Lavieille** 4551/7814 Anglin & Dickson Twps Cantons d Anglin et de Dickson Nipissing Dist /Dist de Nipissing	Brook Trout[6] Truite mouchetée[6]	◁	◁	◁	◁	◁				
	Whitefish[6] Grand corégone[6]		◁	◁	◁	◁				
	Lake Trout[6] Truite de lac[6]				◁	◁	◁	◁		
Le Grou Lake **Lac Le Grou** 4551/7954 E Mills Twp /Canton de Mills-E Parry Sound Dist /Dist de Parry Sound	Smallmouth Bass[1] Achigan à petite bouche[1]		◁	◁	◁	◁	◁			
Leonard Lake **Lac Leonard** 4504/7927 Monck Twp /Canton de Monck Muskoka D M /Mun du dist de Muskoka	Smallmouth Bass[1] Achigan à petite bouche[1]			◁	◁	◁				
Limerick Lake **Lac Limerick** 4453/7737 Limerick Twp /Canton de Limerick Hastings Co /Cté de Hastings	Smallmouth Bass[1] Achigan à petite bouche[1]		◁	◁	◁	◁	◁			
	Lake Trout[4] Truite de lac[4]			◁	◁	◁	◁	◁	◁	◁
	Largemouth Bass[1] Achigan à grande bouche[1]		◁	◁	◁	◁	◁			
Lingham Lake **Lac Lingham** 4446/7725 Grimsthorpe Twp /Canton de Grimsthorpe Hastings Co /Cté de Hastings	Largemouth Bass[2] Achigan à grande bouche[2]		◁	◁	◁	◁				
Little Credit River **Rivière Little Credit** 4350/7953 Caledon Twp /Canton de Caledon Peel R M /Mun rég de Peel	Brook Trout[1] Truite mouchetée[1]	◁	◁							

Fish size in centimetres (inches)
Longueur du poisson en centimètres (pouces)

Water Body/ Plan d'eau	Fish Species/ Espèces de poisson	15-20 (6-8)	20-25 (8-10)	25-30 (10-12)	30-35 (12-14)	35-45 (14-18)	45-55 (18-22)	55-65 (22-26)	65-75 (26-30)	> 75 (30)
Little MyKiss Lake **Lac Little MyKiss** 4541/7814 Preston Twp /Canton de Preston Nipissing Dist /Dist de Nipissing	Splake[3] Truite moulac[3]				◁	◁	◁			
	Brook Trout[3] Truite mouchetée[3]			◁	◁	◁				
Little Silver Lake **Lac Little Silver** 4448/7630 S Sherbrooke Twp /Canton de Sherbrooke-S Lanark Co /Cté de Lanark	Largemouth Bass[1] Achigan à grande bouche[1]		◁	◁	◁	◁				
	Smallmouth Bass[2] Achigan à petite bouche[2]	◁	◁	◁	◁	◁				
	White Sucker[1] Meunier noir[1]					◁	◁			
	Bluegill[1] Crapet arlequin[1]	◁	◁							
Livingstone Lake **Lac Livingstone** 4522/7843 Livingstone Twp./Canton de Livingstone Haliburton Co./Cté de Haliburton	Lake Trout[1] Truite de lac[1]				◁	◁	◁	◁	◁	
Long Lake **Lac Long** 4448/7615 N Burgess Twp /Canton de Burgess-N Lanark Co /Cté de Lanark	Yellow Perch[1] Perchaude[1]	◁	◁	◁						
	Northern Pike[1] Brochet[1]				◁	◁	◁	◁	◁	
	Largemouth Bass[1] Achigan à grande bouche[1]	◁	◁	◁	◁					
Long Lake **Lac Long** 4542/7911 Proudfoot Twp./Canton de Proudfoot Parry Sound Dist./Dist de Parry Sound	Lake Trout[5] Truite de lac[5]				◁	◁	◁	◁		
Loon (Dudmon) Lake **Lac Loon (Dudmon)** 4501/7823 Dudley & Monmouth Twps Cantons de Dudley et de Monmouth Haliburton Co /Cté de Haliburton	Lake Trout[2] Truite de lac[2]	◁	◁	◁	◁	◁	◁			
	Walleye[1] Doré[1]		◁	◁	◁	◁	◁	◁		
	Smallmouth Bass[1] Achigan à petite bouche[1]	◁	◁	◁	◁	◁				

		15-20 (6-8)	20-25 (8-10)	25-30 (10-12)	30-35 (12-14)	35-45 (14-18)	45-55 (18-22)	55-65 (22-26)	65-75 (26-30)	> 75 (30)
Little Crooked Lake **Lac Little Crooked** 4550/7811 Dickson Twp /Canton de Dickson Nipissing Dist./Dist. de Nipissing	Brook Trout[1] Truite mouchetée[1]									
Little Dudmon Lake **Lac Little Dudmon** 4502/7821 Dudley Twp /Canton de Dudley Haliburton Co /Cté de Haliburton	Lake Trout[4] Truite de lac[4]									
	Rock Bass[1] Crapet de roche[1]									
Little French River **Rivière Little French** 4615/8010 I.R. 9/Res. ind. 9 Parry Sound Dist./Dist. de Parry Sound	Northern Pike[1] Brochet[1]									
	Smallmouth Bass[1] Achigan à petite bouche[1]									
	Rock Bass[1] Crapet de roche[1]									
Little Gull Lake **Lac Little Gull** 4450/7848 Lutterworth Twp /Canton de Lutterworth Haliburton Co /Cté de Haliburton	Splake[2] Truite moulac[2]									
Little Hawk Lake **Lac Little Hawk** 4509/7843 Stanhope Twp /Canton de Stanhope Haliburton Co /Cté de Haliburton	Lake Trout[2] Truite de lac[2]									
	Smallmouth Bass[1] Achigan à petite bouche[1]									
Little Kennisis Lake **Lac Little Kennisis** 4515/7835 Havelock Twp /Canton de Havelock Haliburton Co /Cté de Haliburton	Lake Trout[2] Truite de lac[2]									
	White Sucker[1] Meunier noir[1]									
Little (Midland Park) Lake/Lac Little (Midland Park) 4444/7953 Tay Twp /Canton de Tay Simcoe Co /Cté de Simcoe	Largemouth Bass[1] Achigan à grande bouche[1]									
Little Lake **Lac Little** near Barrie/près de Barrie 4425/7940 Vespra Twp /Canton de Vespra Simcoe Co /Cté de Simcoe	Walleye[1] Doré[1]									

		15-20 (6-8)	20-25 (8-10)	25-30 (10-12)	30-35 (12-14)	35-45 (14-18)	45-55 (18-22)	55-65 (22-26)	65-75 (26-30)	> 75 (30)
Loon (Pevensey) Lake **Lac Loon (Pevensey)** 4540/7913 Proudfoot Twp./Canton de Proudfoot Parry Sound Dist./Dist. de Parry Sound	Lake Trout[5] Truite de lac[5]									
Lorimer Lake **Lac Lorimer** 4532/7958 Hagerman & Ferguson Twps Cantons de Hagerman et de Ferguson Parry Sound Dist./Dist. de Parry Sound	Largemouth Bass[1] Achigan à grande bouche[1]									
Loughborough Lake **Lac Loughborough** 4427/7625 Storrington Twp./Canton de Storrington Frontenac Co /Cté de Frontenac	Lake Trout[2] Truite de lac[2]									
	Largemouth Bass[2] Achigan à grande bouche[2]									
	Smallmouth Bass[2] Achigan à petite bouche[2]									
	Splake[2] Truite moulac[2]									
Lake Louisa **Lac Louisa** 4528/7829 Lawrence Twp./Canton de Lawrence Haliburton Co /Cté de Haliburton	Lake Trout[5] Truite de lac[5]									
Lower Beverley Lake **Lac Lower Beverley** 4436/7608 S. Crosby & Bastard Twps Cantons de Crosby-S. et de Bastard Leeds Co /Cté de Leeds	White Sucker[2] Meunier noir[2]									
	Brown Bullhead[2] Barbotte brune[2]									
	Northern Pike[2] Brochet[2]									
	Largemouth Bass[2] Achigan à grande bouche[2]									
	Yellow Perch[2] Perchaude[2]									
	Bluegill[2] Crapet arlequin[2]									
Lower Buckhorn Lake **Lac Lower Buckhorn** 4432/7818 Smith & Harvey Twps Cantons de Smith et de Harvey Peterborough Co /Cté de Peterborough	Walleye[1] Doré[1]									
	Smallmouth Bass[2] Achigan à petite bouche[2]									
	Yellow Perch[1] Perchaude[1]									

Water Body/ Plan d'eau	Fish Species/ Espèces de poisson	Fish size in centimetres (inches) / Longueur du poisson en centimètres (pouces): 15-20 (6-8)	20-25 (8-10)	25-30 (10-12)	30-35 (12-14)	35-45 (14-18)	45-55 (18-22)	55-65 (22-26)	65-75 (26-30)	>75 (>30)
Lower Fletcher Lake / Lac Lower Fletcher 4521/7850 McClintock Twp /Canton de McClintock Haliburton Co /Cté de Haliburton	Lake Trout[2] / Truite de lac[2]									
Lower Hay Lake / Lac Lower Hay 4524/7812 Sabine Twp /Canton de Sabine Nipissing Dist /Dist. de Nipissing	Smallmouth Bass[1] / Achigan à petite bouche[1]									
Lower Paudash Lake / Lac Lower Paudash 4458/7801 Cardiff Twp /Canton de Cardiff Haliburton Co /Cté de Haliburton	Smallmouth Bass[2] / Achigan à petite bouche[2]									
Lower Rideau Lake / Lac Lower Rideau 4451/7607 N & S Elmsley Twps Cantons d'Elmsley N et S Lanark & Leeds Cos Ctés de Lanark et de Leeds	Lake Trout[1] / Truite de lac[1]									
	Walleye[1] / Doré[1]									
Lucknow River / Rivière Lucknow 4357/8131 Kinloss Twp /Canton de Kinloss Bruce Co /Cté de Bruce	Brook Trout[2] / Truite mouchetée[2]									
Lutterworth Lake / Lac Lutterworth 4452/7850 Lutterworth Twp /Canton de Lutterworth Haliburton Co /Cté de Haliburton	Yellow Perch[1] / Perchaude[1]									
	White Sucker[1] / Meunier noir[1]									
	Lake Trout[1] / Truite de lac[1]									
Lynn River / Rivière Lynn 4250/8020 Haldimand-Norfolk R M Mun rég de Haldimand-Norfolk	White Sucker[2] / Meunier noir[2]									
	Rock Bass[2] / Crapet de roche[2]									
	Pumpkinseed[2] / Crapet-soleil[2]									
Mackie Lake / Lac Mackie 4505/7659 Miller Twp /Canton de Miller Frontenac Co /Cté de Frontenac	Smallmouth Bass[1] / Achigan à petite bouche[1]									

Water Body/ Plan d'eau	Fish Species/ Espèces de poisson	Fish size in centimetres (inches) / Longueur du poisson en centimètres (pouces): 15-20 (6-8)	20-25 (8-10)	25-30 (10-12)	30-35 (12-14)	35-45 (14-18)	45-55 (18-22)	55-65 (22-26)	65-75 (26-30)	>75 (>30)
Manitouwabing Lake / Lac Manitouwabing 4529/7954 McKellar Twp /Canton de McKellar Parry Sound Dist /Dist de Parry Sound	Northern Pike[1] / Brochet[1]									
	Walleye[1] / Doré[1]									
Marl Lakes / Lacs Marl 4410/8103 Brant Twp /Canton de Brant Bruce Co /Cté de Bruce	Largemouth Bass[2] / Achigan à grande bouche[2]									
	Yellow Perch[1] / Perchaude[1]									
Martindale Pond / Étang Martindale 4311/7916 Grantham Twp /Canton de Grantham Niagara R M /Mun rég de Niagara	Yellow Perch[1] / Perchaude[1]									
	Brown Bullhead[2] / Barbotte brune[2]									
Mary Lake / Lac Mary 4515/7915 Stephenson Twp Canton de Stephenson Muskoka D M /Mun du dist de Muskoka	Lake Trout[2] / Truite de lac[2]									
	Smallmouth Bass[2] / Achigan à petite bouche[2]									
	Rainbow Smelt[2] / Éperlan arc-en-ciel[2]									
Matchedash Lake / Lac Matchedash 4447/7929 Orillia & Matchedash Twps Cantons d'Orillia et de Matchedash Simcoe Co /Cté de Simcoe	Largemouth Bass[2] / Achigan à grande bouche[2]									
	Walleye[1] / Doré[1]									
Mazinaw Lake / Lac Mazinaw 4455/7712 Abinger Twp /Canton d'Abinger Lennox & Addington Co Cté de Lennox et Addington	Smallmouth Bass[2] / Achigan à petite bouche[2]									
	Walleye[2] / Doré[2]									
	Lake Trout[2] / Truite de lac[2]									
McCann Lake / Lac McCann 4522/7854 McClintock Twp /Canton de McClintock Haliburton Co /Cté de Haliburton	Lake Trout[1] / Truite de lac[1]									
McCauley Lake / Lac McCauley 4533/7807 Airy & Murchison Twps Cantons d'Airy et de Murchison Nipissing Dist /Dist. de Nipissing	Lake Trout[2] / Truite de lac[2]									

		15-20 (6-8)	20-25 (8-10)	25-30 (10-12)	30-35 (12-14)	35-45 (14-18)	45-55 (18-22)	55-65 (22-26)	65-75 (26-30)	> 75 (30)
MacLean Lake **Lac MacLean** 4449/7939 Matchedash Twp Canton de Matchedash Simcoe Co /Cté de Simcoe	Black Crappie[2] Marigane noire[2]									
	Northern Pike[1] Brochet[1]									
	Smallmouth Bass[2] Achigan à petite bouche[2]									
	Largemouth Bass[2] Achigan à grande bouche[2]									
Madawaska Lake **Lac Madawaska** 4528/7621 McNab Twp /Canton de McNab Renfrew Co /Cté de Renfrew	Walleye[1] Doré[1]									
	Northern Pike[1] Brochet[1]									
	Smallmouth Bass[2] Achigan à petite bouche[2]									
Magnetawan River **Rivière Magnetawan** Poverty Bay/Baie Poverty 4511/7944 Croft Twp /Canton de Croft Parry Sound Dist /Dist de Parry Sound	Smallmouth Bass[1] Achigan à petite bouche[1]									
Maitland River **Rivière Maitland** between Wingham & Wroxeter entre Wingham et Wroxeter 4354/8114 Turnberry Twp /Canton de Turnberry Huron Co /Cté de Huron	Smallmouth Bass[4] Achigan à petite bouche[2]									
	Carp[1] Carpe[1]									
	Rock Bass[2] Crapet de roche[2]									
Maitland River **Rivière Maitland** Auburn to Wingham d'Auburn à Wingham 4354/8120 Huron Co /Cté de Huron	Smallmouth Bass[4] Achigan à petite bouche[2]									
	Rock Bass[4] Crapet de roche[2]									
Maitland River **Rivière Maitland** below Auburn en aval d'Auburn 4345/8141 Huron Co /Cté de Huron	Rock Bass[4] Crapet de roche[2]									
Manitouwaba Lake **Lac Manitouwaba** 4524/7942 Monteith Twp /Canton de Monteith Parry Sound Dist /Dist de Parry Sound	Smallmouth Bass[1] Achigan à petite bouche[1]									

		15-20 (6-8)	20-25 (8-10)	25-30 (10-12)	30-35 (12-14)	35-45 (14-18)	45-55 (18-22)	55-65 (22-26)	65-75 (26-30)	> 75 (30)
McCraney Lake **Lac McCraney** 4534/7854 McCraney Twp /Canton de McCraney Nipissing Dist /Dist. de Nipissing	Lake Trout[1] Truite de lac[1]									
McFadden Lake **Lac McFadden** 4520/7851 McClintock Twp /Canton de McClintock Haliburton Co /Cté de Haliburton	Lake Trout[1] Truite de lac[1]									
McGarvey Lake **Lac McGarvey** 4526/7834 Lawrence Twp /Canton de Lawrence Haliburton Co /Cté de Haliburton	Lake Trout[1] Truite de lac[1]									
McKay Lake **Lac McKay** 4503/7910 Draper Twp /Canton de Draper Muskoka D M /Mun du dist de Muskoka	White Sucker[1] Meunier noir[1]									
McKenzie Creek **Ruisseau McKenzie** 4301/8013 Tuscarora Twp /Canton de Tuscarora Brant Co /Cté de Brant	White Sucker[1] Meunier noir[1]									
	White Crappie[2] Marigane blanche[2]									
McKenzie Lake **Lac McKenzie** 4522/7801 Sabine Twp /Canton de Sabine Nipissing Dist /Dist de Nipissing	Smallmouth Bass[1] Achigan à petite bouche[1]									
McNab Lake **Lac McNab** 4438/8104 Keppel Twp /Canton de Keppel Grey Co /Cté de Grey	Northern Pike[1] Brochet[1]									
McQuaby Lake **Lac McQuaby** 4602/7934 Nipissing Twp /Canton de Nipissing Parry Sound Dist /Dist de Parry Sound	Walleye[1] Doré[1]									
Meadow (Mead) Lake **Lac Meadow (Mead)** 4522/7935 Monteith Twp /Canton de Monteith Parry Sound Dist /Dist de Parry Sound	Largemouth Bass[1] Achigan à grande bouche[1]									

Fish size in centimetres (inches)
Longueur du poisson en centimètres (pouces)

Water Body/ Plan d'eau	Fish Species/ Espèces de poisson	15-20 (6-8)	20-25 (8-10)	25-30 (10-12)	30-35 (12-14)	35-45 (14-18)	45-55 (18-22)	55-65 (22-26)	65-75 (26-30)	> 75 > (30)
Memesagamesing Lake/Lac Memesagamesing 4600/8000 Hardy Twp /Canton de Hardy Parry Sound Dist /Dist de Parry Sound	Walleye[1] Doré[1]									
	Smallmouth Bass[1] Achigan à petite bouche[1]									
	Northern Pike[1] Brochet[1]									
	White Sucker[1] Meunier noir[1]									
	Lake Trout[1] Truite de lac[1]									
Mephisto Lake Lac Mephisto 4456/7735 Cashel Twp /Canton de Cashel Hastings Co /Cté de Hastings	Lake Trout[2] Truite de lac[2]									
	Smallmouth Bass[1] Achigan à petite bouche[1]									
Methuen Lake Lac Methuen 4443/7755 Methuen Twp /Canton de Methuen Peterborough Co /Cté de Peterborough	Smallmouth Bass[4] Achigan à petite bouche[4]									
	Largemouth Bass[1] Achigan à grande bouche[1]									
Mill Lake Lac Mill 4522/8000 McDougall Twp /Canton de McDougall Parry Sound Dist /Dist de Parry Sound	Smallmouth Bass[1] Achigan à petite bouche[1]									
	Walleye[1] Doré[1]									
Millichamp Lake Lac Millichamp 4519/7850 McClintock Twp /Canton de McClintock Haliburton Co /Cté de Haliburton	Brook Trout[1] Truite mouchetée[1]									
Milne Reservoir Réservoir Milne 4349/7913 Markham	Rock Bass[1] Crapet de roche[1]									
Mink Lake Lac Mink 4533/7703 Wilberforce Twp /Canton de Wilberforce Renfrew Co /Cté de Renfrew	Whitefish[2] Grand corégone[2]									

Fish size in centimetres (inches)
Longueur du poisson en centimètres (pouces)

Water Body/ Plan d'eau	Fish Species/ Espèces de poisson	15-20 (6-8)	20-25 (8-10)	25-30 (10-12)	30-35 (12-14)	35-45 (14-18)	45-55 (18-22)	55-65 (22-26)	65-75 (26-30)	> 75 > (30)
Mississippi River Rivière Mississippi Carleton Place Appleton de Carleton Place à Appleton 4509/7607 Beckwith Twp / Canton de Beckwith Lanark Co /Cté de Lanark	Smallmouth Bass[5] Achigan à petite bouche[5]									
	White Sucker[5] Meunier noir[5]									
	Brown Bullhead[5] Barbotte brune[5]									
	Pumpkinseed[2] Crapet-soleil[2]									
	Rock Bass[1] Crapet de roche[1]									
Mississippi River Rivière Mississippi Appleton-Almonte d'Appleton à Almonte 4511/7608 Ramsey Twp /Canton de Ramsey Lanark Co /Cté de Lanark	Smallmouth Bass[5] Achigan à petite bouche[5]									
	Walleye[5] Doré[5]									
	Northern Pike[5] Brochet[5]									
	Brown Bullhead[5] Barbotte brune[5]									
	Pumpkinseed[2] Crapet-soleil[2]									
Mississippi River Rivière Mississippi mouth/embouchure 4526/7616 Ottawa-Carleton R M Mun rég d Ottawa-Carleton	Smallmouth Bass[2] Achigan à petite bouche[2]									
	Walleye[2] Doré[2]									
	Redhorse Sucker[2] Suceur rouge[2]									
	Northern Pike[2] Brochet[2]									
	American Eel[2] Anguille d'Amérique[2]									
	White Sucker[2] Meunier noir[2]									
	Yellow Perch[2] Perchaude[2]									
	Channel Catfish[2] Barbue de rivière[2]									
	Pumpkinseed[2] Crapet-soleil[2]									
	Brown Bullhead[2] Barbotte brune[2]									

Miskokway Lake / Lac Miskokway
4539/8014
Burton Twp /Canton de Burton
Parry Sound Dist /Dist. de Parry Sound

- Smallmouth Bass[6] / Achigan à petite bouche[6]
- Cisco[6] / Cisco de lac[6]
- Lake Trout[6] / Truite de lac[6]

Miskwabi Lake / Lac Miskwabi
4503/7819
Dudley Twp /Canton de Dudley
Haliburton Co /Cté de Haliburton

- Lake Trout[2] / Truite de lac[2]
- Smallmouth Bass[1] / Achigan à petite bouche[1]

Mississagagon Lake / Lac Mississagagon
4452/7705
Barrie Twp /Canton de Barrie
Frontenac Co /Cté de Frontenac

- Smallmouth Bass[2] / Achigan à petite bouche[2]
- Yellow Perch[2] / Perchaude[2]
- Largemouth Bass[1] / Achigan à grande bouche[1]
- Northern Pike[1] / Brochet[1]

Mississagua Lake / Lac Mississagua
4442/7819
Harvey Twp /Canton de Harvey
Peterborough Co /Cté de Peterborough

- Lake Trout[1] / Truite de lac[1]
- Smallmouth Bass[1] / Achigan à petite bouche[1]

Mississippi Lake / Lac Mississippi
4505/7610
Drummond Twp /Canton de Drummond
Lanark Co /Cté de Lanark

- Walleye[2] / Doré[2]
- Largemouth Bass[5] / Achigan à grande bouche[5]
- Smallmouth Bass[5] / Achigan à petite bouche[5]
- Northern Pike[2] / Brochet[2]
- Yellow Perch[2] / Perchaude[2]
- Brown Bullhead[5] / Barbotte brune[5]
- Rock Bass[5] / Crapet de roche[5]
- Bluegill[5] / Crapet arlequin[5]
- Pumpkinseed[5] / Crapet-soleil[5]

15-20 (6-8) | 20-25 (8-10) | 25-30 (10-12) | 30-35 (12-14) | 35-45 (14-18) | 45-55 (18-22) | 55-65 (22-26) | 65-75 (26-30) | >75 (>30)

Moira Lake / Lac Moira
4430/7727
Huntingdon Twp /Canton de Huntingdon
Hastings Co /Cté de Hastings

- Walleye[5] / Doré[5]
- Smallmouth Bass[5] / Achigan à petite bouche[5]
- Northern Pike[5] / Brochet[5]

Moot Lake / Lac Moot
4509/7910
McLean Twp /Canton de McLean
Muskoka D. M./Mun. du dist. de Muskoka

- White Sucker[1] / Meunier noir[1]
- Largemouth Bass[5] / Achigan à grande bouche[5]

Morrison Lake / Lac Morrison
4452/7927
Wood Twp /Canton de Wood
Muskoka D. M./Mun. du dist. de Muskoka

- Smallmouth Bass[1] / Achigan à petite bouche[1]

Mountain Lake / Lac Mountain
4443/8041
St. Vincent Twp /Canton de St. Vincent
Grey Co /Cté de Grey

- Walleye[1] / Doré[1]
- Smallmouth Bass[2] / Achigan à petite bouche[2]

Mud Lake / Lac Mud
4601/8000
I.R. 9/Rés. ind. 9
Parry Sound Dist /Dist. de Parry Sound

- Northern Pike[1] / Brochet[1]

Mud Lake / Lac Mud
4533/7710
Wilberforce & Grattan Twps
Cantons de Wilberforce et de Grattan
Renfrew Co /Cté de Renfrew

- Northern Pike[1] / Brochet[1]

Lake Muskoka / Lac Muskoka
4500/7925
Muskoka Twp /Canton de Muskoka
Muskoka D. M./Mun. du dist. de Muskoka

- Lake Trout[2] / Truite de lac[2]
- Rock Bass[2] / Crapet de roche[2]
- Smallmouth Bass[2] / Achigan à petite bouche[2]
- Rainbow Smelt[2] / Éperlan arc-en-ciel[2]

15-20 (6-8) | 20-25 (8-10) | 25-30 (10-12) | 30-35 (12-14) | 35-45 (14-18) | 45-55 (18-22) | 55-65 (22-26) | 65-75 (26-30) | >75 (>30)

Water Body/ Plan d'eau	Fish Species/ Espèces de poisson	15-20 (6-8)	20-25 (8-10)	25-30 (10-12)	30-35 (12-14)	35-45 (14-18)	45-55 (18-22)	55-65 (22-26)	65-75 (26-30)	> 75 (30)
		Fish size in centimetres (inches) Longueur du poisson en centimètres (pouces)								
Muskrat Lake Lac Muskrat 4540/7655 Westmeath & Ross Twps Cantons de Westmeath et de Ross Renfew Co /Cté de Renfrew	Lake Trout[2] Truite de lac[2]									
	Rainbow Smelt[1] Éperlan arc-en-ciel[1]									
	Northern Pike[1] Brochet[1]									
MyKiss Lake Lac MyKiss 4540/7814 Preston Twp /Canton de Preston Nipissing Dist /Dist. de Nipissing	Brook Trout[3] Truite mouchetée[3]									
	Splake[3] Truite moulac[3]									
Nabdoe Lake Lac Nabdoe 4541/7905 Butt Twp /Canton de Butt Nipissing Dist /Dist. de Nipissing	Brook Trout[1] Truite mouchetée[1]									
Newboro Lake Lac Newboro 4438/7620 N. & S. Crosby Twps. Cantons de Crosby N. et S Leeds Co /Cté de Leeds	Northern Pike[2] Brochet[2]									
	Smallmouth Bass[4] Achigan à petite bouche[4]									
	Largemouth Bass[2] Achigan à grande bouche[2]									
	Brown Bullhead[2] Barbotte brune[2]									
	Bluegill[1] Crapet arlequin[1]									
	Pumpkinseed[1] Crapet-soleil[1]									
	Black Crappie[2] Marigane noire[2]									
	Yellow Perch[2] Perchaude[2]									
Niger Lake Lac Niger 4524/7851 McClintock Twp./Canton de McClintock Haliburton Co /Cté de Haliburton	Brook Trout[1] Truite mouchetée[1]									
Nine Mile Lake Lac Nine Mile 4454/7935 Wood Twp /Canton de Wood Muskoka D. M /Mun. du dist. de Muskoka	Largemouth Bass[2] Achigan à grande bouche[2]									

Water Body/ Plan d'eau	Fish Species/ Espèces de poisson	15-20 (6-8)	20-25 (8-10)	25-30 (10-12)	30-35 (12-14)	35-45 (14-18)	45-55 (18-22)	55-65 (22-26)	65-75 (26-30)	> 75 (30)
		Fish size in centimetres (inches) Longueur du poisson en centimètres (pouces)								
Norcan Lake Lac Norcan 4510/7652 N. Canonto Twp /Canton de Canonto-N Frontenac Co /Cté de Frontenac	Walleye[1] Doré[1]									
	Largemouth Bass[2] Achigan de grande bouche[2]									
Norway Lake Lac Norway 4520/7643 Bagot Twp /Canton de Bagot Renfrew Co /Cté de Renfrew	Walleye[1] Doré[1]									
Lake Nosbonsing Lac Nosbonsing 4612/7913 E. Ferris & Bonfield Twps Cantons de Ferris-E. et de Bonfield Nipissing Dist /Dist. de Nipissing	Walleye[1] Doré[1]									
Nottawasaga River Rivière Nottawasaga Jack's Lake/Lac de Jack 4429/8000 Sunnidale Twp /Canton de Sunnidale Simcoe Co /Cté de Simcoe	Walleye[2] Doré[2]									
	Yellow Perch[2] Perchaude[2]									
	Rainbow Trout[2] Truite arc-en-ciel[2]									
Nunikani Lake Lac Nunikani 4512/7844 Sherborne Twp /Canton de Sherborne Haliburton Co /Cté de Haliburton	Smallmouth Bass[6] Achigan à petite bouche[6]									
	Lake Trout[6] Truite de lac[6]									
Oak Lake Lac Oak 4436/7754 Methuen Twp /Canton de Methuen Peterborough Co /Cté de Peterborough	Smallmouth Bass[4] Achigan à petite bouche[4]									
	Walleye[1] Doré[1]									
Oastler Lake Lac Oastler 4519/7958 Foley Twp /Canton de Foley Parry Sound Dist /Dist. de Parry Sound	Smallmouth Bass[5] Achigan à petite bouche[5]									
Oliphant (Long) Lake Lac Oliphant (Long) 4542/7911 Proudfoot Twp /Canton de Proudfoot Parry Sound Dist /Dist. de Parry Sound	Lake Trout[2] Truite de lac[2]									

		15-20 (6-8)	20-25 (8-10)	25-30 (10-12)	30-35 (12-14)	35-45 (14-18)	45-55 (18-22)	55-65 (22-26)	65-75 (26-30)	> 75 > (30)
Lake Nipissing **Lac Nipissing** French River/Rivière des Français 4610/7950 Nipissing Dist /Dist de Nipissing	Walleye[1] Doré[1]									
	Yellow Perch[1] Perchaude[1]									
	Northern Pike[1] Brochet[1]									
Lake Nipissing **Lac Nipissing** South River at Chapman Chute Rivière South à la chute Chapman 4606/7931 Parry Sound Dist /Dist de Parry Sound	Walleye[2] Doré[2]									
Lake Nipissing **Lac Nipissing** Sturgeon River/Rivière Sturgeon 4619/7955 Nipissing Dist /Dist de Nipissing	Yellow Perch[1] Perchaude[1]									
	Northern Pike[1] Brochet[1]									
	Walleye[2] Doré[2]									
Lake Nipissing **Lac Nipissing** West Bay/Baie West 4610/8010 Nipissing Dist /Dist de Nipissing	Northern Pike[1] Brochet[1]									
	Walleye[1] Doré[1]									
	Yellow Perch[1] Perchaude[1]									
Lake Nipissing **Lac Nipissing** Wistiwasing River at Wasi Falls Rivière Wistiwasing aux chutes Wasi 4612/7922 Parry Sound Dist /Dist de Parry Sound	Walleye[5,9] Doré[5,9]									
	White Sucker[5,9] Meunier noir[5,9]									
Lake Nipissing **Lac Nipissing** General/Général 4617/8000 Nipissing Dist /Dist de Nipissing	White Bass[2] Bar blanc[2]									
	Yellow Perch[2] Perchaude[2]									
	Northern Pike[2] Brochet[2]									
	Walleye[2] Doré[2]									
	Brown Bullhead[2] Barbotte brune[2]									
	Smallmouth Bass[2] Achigan à petite bouche[2]									

		15-20 (6-8)	20-25 (8-10)	25-30 (10-12)	30-35 (12-14)	35-45 (14-18)	45-55 (18-22)	55-65 (22-26)	65-75 (26-30)	> 75 > (30)
Lake Oliver **Lac Oliver** 4531/7948 McKellar Twp /Canton de McKellar Parry Sound Dist /Dist de Parry Sound	Achigan à petite bouche[1]									
Opeongo Lake **Lac Opeongo** 4542/7823 Bower Twp /Canton de Bower Nipissing Dist /Dist. de Nipissing	Lake Trout[2] Truite de lac[2]									
	Smallmouth Bass[2] Achigan à petite bouche[2]									
	Whitefish[1] Grand corégone[1]									
Opinicon Lake **Lac Opinicon** 4434/7619 Bedford, Storrington & S. Crosby Twps Cantons de Bedford, de Storrington et de Crosby-S Frontenac & Leeds Cos Ctés de Frontenac et de Leeds	Yellow Perch[1] Perchaude[1]									
	Northern Pike[1] Brochet[1]									
	Largemouth Bass[2] Achigan à grande bouche[2]									
	Brown Bullhead[1] Barbotte brune[1]									
	Bluegill[1] Crapet arlequin[1]									
Oram Lake **Lac Oram** 4538/7806 Preston Twp /Canton de Preston Nipissing Dist /Dist de Nipissing	Splake[3] Truite moulac[3]									
Orangeville Reservoir **Réservoir Orangeville** 4355/8006 Mono Twp /Canton de Mono Dufferin Co./Cté de Dufferin	Yellow Perch[2] Perchaude[2]									
	Northern Pike[2] Brochet[2]									
Orr Lake **Lac Orr** 4436/7948 Flos & Medonte Twps Cantons de Flos et de Medonte Simcoe Co./Cté de Simcoe	Largemouth Bass[1] Achigan à grande bouche[1]									
	Northern Pike[1] Brochet[1]									
Otonabee River **Rivière Otonabee** north of Trent University nord de l'université Trent 4423/7814 Douro Twp /Canton de Douro Peterborough Co./Cté de Peterborough	Rock Bass[2] Crapet de roche[2]									
	Smallmouth Bass[2] Achigan à petite bouche[2]									
	White Sucker[1] Meunier noir[1]									
	Bluegill[1] Crapet arlequin[1]									

Water Body/ Plan d'eau	Fish Species/ Espèces de poisson	Fish size in centimetres (inches) / Longueur du poisson en centimètres (pouces)								
		15-20 (6-8)	20-25 (8-10)	25-30 (10-12)	30-35 (12-14)	35-45 (14-18)	45-55 (18-22)	55-65 (22-26)	65-75 (26-30)	> 75 (30)
Otonabee River Rivière Otonabee Little Lake, Peterborough Lac Little, Peterborough 4418/7819 N Monaghan & Otonabee Twps Cantons de Monaghan-N et d'Otonabee Peterborough Co /Cté de Peterborough	Smallmouth Bass[2] Achigan à petite bouche[2]									
	Rock Bass[2] Crapet de roche[2]									
	Bluegill[1] Crapet arlequin[1]									
Otonabee River Rivière Otonabee Hwy 7 to Rice Lake de l'autoroute 7 au lac Rice 4414/7819 Peterborough Co /Cté de Peterborough	Yellow Perch[2] Perchaude[2]									
	Rock Bass[2] Crapet de roche[2]									
	Bluegill[2] Crapet arlequin[2]									
	Smallmouth Bass[2] Achigan à petite bouche[2]									
	Walleye[2] Doré[2]									
	Largemouth Bass[2] Achigan à grande bouche[2]									
	Carp[2] Carpe[2]									
	Brown Bullhead[2] Barbotte brune[2]									
Ottawa River Rivière des Outaouais Mattawa to Deux Rivières de Mattawa à Deux Rivières 4611/7830 Papineau, Cameron & Clara Twps Cantons de Papineau, de Cameron et de Clara Nipissing Dist /Dist de Nipissing		100-115 (40-45)	115-150 (45-60)							
	Sturgeon[1] Esturgeon de lac[1]									
Ottawa River Rivière des Outaouais Holden Lake/Lac Holden above Rolphton Dam en amont du barrage Rolphton 4611/7740 Rolph Twp./Canton de Rolph Renfrew Co /Cté de Renfrew	Walleye[1] Doré[1]									

Water Body/ Plan d'eau	Fish Species/ Espèces de poisson	Fish size in centimetres (inches) / Longueur du poisson en centimètres (pouces)								
		15-20 (6-8)	20-25 (8-10)	25-30 (10-12)	30-35 (12-14)	35-45 (14-18)	45-55 (18-22)	55-65 (22-26)	65-75 (26-30)	> 75 (30)
Ottawa River Rivière des Outaouais *Continued/Suite*	White Sucker[2] Meunier noir[2]									
	Yellow Perch[2] Perchaude[2]									
	Channel Catfish[2] Barbue de rivière[2]									
	Pumpkinseed[2] Crapet-soleil[2]									
	Brown Bullhead[2] Barbotte brune[2]									
Ottawa River Rivière des Outaouais Britannia Bay/Baie Britannia 4522/7549 Ottawa-Carleton R M Mun rég d'Ottawa-Carleton	Sauger[1] Doré noir[1]									
Ottawa River Rivière des Outaouais 4525/7545 Ottawa-Carleton R M Mun rég d'Ottawa-Carleton	Walleye[1] Doré[1]									
	Northern Pike[1] Brochet[1]									
	Yellow Perch[1] Perchaude[1]									
	Rock Bass[1] Crapet de roche[1]									
	Brown Bullhead[1] Barbotte brune[1]									
	Smallmouth Bass[1] Achigan à petite bouche[1]									
Ottawa River Rivière des Outaouais Duck Island/Île Duck 4529/7535 Gloucester Twp /Canton de Gloucester Ottawa-Carleton R M Mun. rég d'Ottawa-Carleton	Black Crappie[1] Marigane noire[1]									
	Rock Bass[1] Crapet de roche[1]									
	Yellow Perch[2] Perchaude[2]									
	Northern Pike[1] Brochet[1]									
	Walleye[1] Doré[1]									
	Carp[2] Carpe[2]									

		15-20 (6-8)	20-25 (8-10)	25-30 (10-12)	30-35 (12-14)	35-45 (14-18)	45-55 (18-22)	55-65 (22-26)	65-75 (26-30)	> 75 (30)
Ottawa River **Rivière des Outaouais** Rolphton to Petawawa de Rolphton à Petawawa 4602/7729 Renfrew Co./Cté de Renfraw	Walleye[1] Doré[1]									
	Northern Pike[1] Brochet[1]									
	Yellow Perch[2] Perchaude[2]									
	Smallmouth Bass[2] Achigan à petite bouche[2]									
	Cisco[1] Cisco de lac[1]									
	Whitefish[1] Grand corégone[1]									
	White Sucker[1] Meunier noir[1]									
Ottawa River **Rivière des Outaouais** Petawawa Point area/environs de Petawawa 4557/7715 Petawawa Twp /Canton de Petawawa Renfraw Co /Cté de Renfrew	Walleye[2] Doré[2]									
Ottawa River **Rivière des Outaouais** Chalk Bay/Baie Chalk 4559/7720 Petawawa Twp /Canton de Petawawa Renfraw Co /Cté de Renfrew	Northern Pike[2] Brochet[2]									
Ottawa River **Rivière des Outaouais** Petawawa to Renfrew de Petawawa à Renfrew 4540/7650 Renfrew Co./Cté de Renfrew	Smallmouth Bass[2] Achigan à petite bouche[2]									
	Northern Pike[2] Brochet[2]									
	Walleye[2] Doré[2]									
Ottawa River **Rivière des Outaouais** at Mississippi River à la rivière Mississippi 4526/7616 Ottawa-Carleton R M Mun rég d'Ottawa-Carleton	Smallmouth Bass[2] Achigan à petite bouche[2]									
	Walleye[2] Doré[2]									
	Redhorse Sucker[2] Suceur rouge[2]									
	Northern Pike[2] Brochet[2]									
Continued top right *Suite colonne de droite*	American Eel[2] Anguille d'Amérique[2]									

		15-20 (6-8)	20-25 (8-10)	25-30 (10-12)	30-35 (12-14)	35-45 (14-18)	45-55 (18-22)	55-65 (22-26)	65-75 (26-30)	> 75 (30)
	Brown Bullhead Barbotte brune[1]									
Ottawa River **Rivière des Outaouais** Petrie Islands/Iles Petrie 4530/7531 Cumberland & Gloucester Twps Cantons de Cumberland et de Gloucester Ottawa-Carleton R M Mun rég. d'Ottawa-Carleton	Sauger[5,9] Doré noir[5,9]									
	Smallmouth Bass[5,9] Achigan à petite bouche[5,9]									
	Walleye[5,7,9] Doré[5,7,9]									
	Northern Pike[5] Brochet[5]									
	Channel Catfish[5] Barbue de rivière[5]									
	Sturgeon[5,7,9] Esturgeon de lac[5,7,9]									
Ottawa River **Rivière des Outaouais** Rockland-Carillon 4538/7454 Prescott Co /Cté de Prescott	White Sucker[5] Meunier noir[5]									
	Sauger[5] Doré noir[5]									
	Brown Bullhead[5] Barbotte brune[5]									
	Smallmouth Bass[5] Achigan à petite bouche[5]									
	Walleye[5,9] Doré[5,9]									
	Northern Pike[5] Brochet[5]									
	Yellow Perch[5] Perchaude[5]									
Otter Lake **Lac Otter** 4430/7632 Loughborough Twp /Canton de Loughborough Frontenac Co /Cté de Frontenac	Black Crappie[2] Marigane noire[2]									
Otty Lake **Lac Otty** 4451/7613 N Burgess Twp /Canton de Burgess-N Lanark Co./Cté de Lanark	Northern Pike[2] Brochet[2]									
	Smallmouth Bass[2] Achigan à petite bouche[2]									
	Black Crappie[2] Marigane noire[2]									
	Largemouth Bass[2] Achigan à grande bouche[2]									

Fish size in centimetres (inches)
Longueur du poisson en centimètres (pouces)

Water Body/ Plan d'eau	Fish Species/ Espèces de poisson	15-20 (6-8)	20-25 (8-10)	25-30 (10-12)	30-35 (12-14)	35-45 (14-18)	45-55 (18-22)	55-65 (22-26)	65-75 (26-30)	> 75 (> 30)
Oudaze Lake **Lac Oudaze** 4527/7911 Chaffey Twp./Canton de Chaffey Muskoka D.M./Mun. du dist. de Muskoka	Smallmouth Bass[1] Achigan à petite bouche[1]									
Oxtongue Lake **Lac Oxtongue** 4522/7855 McClintock Twp./Canton de McClintock Haliburton Co./Cté de Haliburton	Lake Trout[2] Truite de lac[2]									
	Smallmouth Bass[1] Achigan à petite bouche[1]									
Palmerston Lake **Lac Palmerston** 4501/7651 Palmerston & Canonto Twps Cantons de Palmerston et de Canonto Frontenac Co./Cté de Frontenac	Lake Trout[2] Truite de lac[2]									
Papineau Lake **Lac Papineau** 4521/7749 Wicklow & Bangor Twps Cantons de Wicklow et Bangor Hastings Co./Cté de Hastings	Lake Trout[1] Truite de lac[1]									
	Whitefish[1] Grand corégone[1]									
	Cisco[1] Cisco de lac[1]									
Park Lake **Lac Park** 4502/7636 Dalhousie Twp./Canton de Dalhousie Lanark Co./Cté de Lanark	Yellow Perch[2] Perchaude[2]									
Patterson Lake **Lac Patterson** 4605/7947 Patterson Twp./Canton de Patterson Parry Sound Dist./Dist. de Parry Sound	Walleye[1] Doré[1]									
Paudash Lake **Lac Paudash** 4458/7803 Cardiff Twp./Canton de Cardiff Haliburton Co./Cté de Haliburton	Walleye[2] Doré[2]									
	Smallmouth Bass[5] Achigan à petite bouche[5]									
	Yellow Perch[5] Perchaude[5]									
	White Sucker[5] Meunier noir[5]									

Fish size in centimetres (inches)
Longueur du poisson en centimètres (pouces)

Water Body/ Plan d'eau	Fish Species/ Espèces de poisson	15-20 (6-8)	20-25 (8-10)	25-30 (10-12)	30-35 (12-14)	35-45 (14-18)	45-55 (18-22)	55-65 (22-26)	65-75 (26-30)	> 75 (> 30)
Pine Lake **Lac Pine** 4507/7835 Guilford Twp./Canton de Guilford Haliburton Co./Cté de Haliburton	Smallmouth Bass[2] Achigan à petite bouche[2]									
	White Sucker[2] Meunier noir[2]									
Pine Lake **Lac Pine** 4504/7904 Oakley Twp./Canton d'Oakley Muskoka D. M./Mun. du dist. de Muskoka	Rainbow Trout[1] Truite arc-en-ciel[1]									
	Lake Trout[1] Truite de lac[1]									
Pittock Reservoir **Réservoir Pittock** 4308/8044 Oxford Co./Cté d'Oxford	Yellow Perch[1] Perchaude[1]									
Portage Lake **Lac Portage** 4500/7823 Dudley Twp./Canton de Dudley Haliburton Co./Cté de Haliburton	Smallmouth Bass[2] Achigan à petite bouche[2]									
	Rainbow Trout[2] Truite arc-en-ciel[2]									
Professor's Lake **Lac Professor** 4344/7942 Brampton	Rock Bass[2] Crapet de roche[2]									
Prospect Lake **Lac Prospect** 4459/7908 Draper Twp./Canton de Draper Muskoka D. M./Mun. du dist. de Muskoka	Smallmouth Bass[2] Achigan à petite bouche[2]									
Purdy Lake **Lac Purdy** 4521/7744 Bangor Twp./Canton de Bangor Hastings Co./Cté de Hastings	Smallmouth Bass[2] Achigan à petite bouche[2]									
Pusey Lake **Lac Pusey** 4503/7813 Cardiff Twp./Canton de Cardiff Haliburton Co./Cté de Haliburton	Smallmouth Bass[2] Achigan à petite bouche[2]									
Puslinch Lake **Lac Puslinch** 4325/8016 Puslinch Twp./Canton de Puslinch Wellington Co./Cté de Wellington	Northern Pike[2] Brochet[2]									
	Walleye[2] Doré[2]									

Peninsula Lake
Lac Peninsula
4520/7906
Chaffey Twp./Canton de Chaffey
Muskoka D. M./Mun. du dist. de Muskoka
Smallmouth Bass
Achigan à petite bouche[2]

Percy Lake
Lac Percy
4512/7822
Harburn Twp./Canton de Harburn
Haliburton Co./Cté de Haliburton
Lake Trout[4]
Truite de lac[4]

Percy Reach
Bief Percy
Trent River/Rivière Trent
4414/7747
Percy Twp./Canton de Percy
Northumberland Co.
Cté de Northumberland
Walleye[2]
Doré[2]
Yellow Perch[2]
Perchaude[2]

Pickerel Lake
Lac Pickerel
4541/7918
Armour & Proudfoot Twps.
Cantons d'Armour et de Proudfoot
Parry Sound Dist./Dist. de Parry Sound
Walleye[5]
Doré[5]
Smallmouth Bass[5]
Achigan à petite bouche[5]
Northern Pike[5]
Brochet[5]

Pickerel River
Rivière Pickerel
4546/7918
Mowat Twp./Canton de Mowat
Parry Sound Dist./Dist. de Parry Sound
Northern Pike[1]
Brochet[1]
Walleye[1]
Doré[1]

Pigeon Lake
Lac Pigeon
4427/7830
Victoria Co./Cté de Victoria
Yellow Perch[2]
Perchaude[2]
Walleye[1]
Doré[1]
Largemouth Bass[1]
Achigan à grande bouche[1]

Pike Lake
Lac Pike
4447/7621
N. Burgess Twp.
Canton de N. Burgess
Lanark Co./Cté de Lanark
Walleye[5]
Doré[5]
Smallmouth Bass[5]
Achigan à petite bouche[5]
Brown Bullhead[5]
Barbotte brune[5]
Northern Pike[5]
Brochet[5]

17-20 (6-8) | 20-25 (8-10) | 25-30 (10-12) | 30-35 (12-14) | 35-45 (14-18) | 45-55 (18-22) | 55-65 (22-26) | 65-75 (26-30) | >75 (>30)

Queenston Reservoir
Réservoir Queenston
4309/7905
Niagara R. M./Mun. rég. de Niagara
Perchaude[2]

Rainy Lake
Lac Rainy
4532/7930
Ryerson Twp./Canton de Ryerson
Parry Sound Dist./Dist. de Parry Sound
Smallmouth Bass[1]
Achigan à petite bouche[1]

Raisin River
Rivière Raisin
MacGillivrays Bridge
4509/7439
Charlottenburg Twp.
Canton de Charlottenburg
Glengarry Co./Cté de Glengarry
Walleye[5,7,9]
Doré[5,7,9]

Raven Lake
Lac Raven
4512/7841
Sherborne Twp./Canton de Sherborne
Haliburton Co./Cté de Haliburton
Lake Trout[1]
Truite de lac[1]
Smallmouth Bass[1]
Achigan à petite bouche[1]

Rebecca Lake
Lac Rebecca
4526/7902
Sinclair Twp./Canton de Sinclair
Muskoka D. M./Mun. du dist. de Muskoka
Smallmouth Bass[5]
Achigan à petite bouche[5]
Lake Trout[5]
Truite de lac[5]

Red Chalk Lake
Lac Red Chalk
4511/7857
Ridout Twp./Canton de Ridout
Muskoka D. M./Mun. du dist. de Muskoka
Lake Trout[2]
Truite de lac[2]

Red Deer Lake
Lac Red Deer
4553/7914
Laurier Twp./Canton de Laurier
Parry Sound Dist./Dist. de Parry Sound
Brook Trout[1]
Truite mouchetée[1]

Red Pine Lake
Lac Red Pine
4512/7842
Sherborne Twp./Canton de Sherborne
Haliburton Co./Cté de Haliburton
Smallmouth Bass[1]
Achigan à petite bouche[1]
Lake Trout[2]
Truite de lac[2]

Redrock Lake
Lac Redrock
4546/7826
Bower Twp./Canton de Bower
Nipissing Dist./Dist. de Nipissing
Brook Trout[1]
Truite mouchetée[1]
Yellow Perch[1]
Perchaude[1]

15-20 (6-8) | 20-25 (8-10) | 25-30 (10-12) | 30-35 (12-14) | 35-45 (14-18) | 45-55 (18-22) | 55-65 (22-26) | 65-75 (26-30) | >75 (>30)

Fish size in centimetres (inches)
Longueur du poisson en centimètres (pouces)

Water Body/ Plan d'eau	Fish Species/ Espèces de poisson	15-20 (6-8)	20-25 (8-10)	25-30 (10-12)	30-35 (12-14)	35-45 (14-18)	45-55 (18-22)	55-65 (22-26)	65-75 (26-30)	>75 (30)
Redstone Lake Lac Redstone 4511/7832 Guilford Twp./Canton de Guilford Haliburton Co./Cté de Haliburton	Lake Trout[4] Truite de lac[4]									
	Whitefish[1] Grand corégone[1]									
Restoule Lake Lac Restoule 4603/7046 Patterson Twp./Canton de Patterson Parry Sound Dist./Dist. de Parry Sound	Walleye[1] Doré[1]									
	Whitefish[1] Grand corégone[1]									
Rice Lake Lac Rice eastern end/côté est 4414/7808 Peterborough Co./Cté de Peterborough	Carp[2] Carpe[2]									
	Largemouth Bass[2] Achigan à grande bouche[2]									
	Walleye[2] Doré[2]									
	Yellow Perch[2] Perchaude[2]									
	Brown Bullhead[2] Barbotte brune[2]									
Rice Lake Lac Rice off Otonabee River/à la rivière Otonabee 4412/7810 Peterborough Co./Cté de Peterborough	Walleye[2 9] Doré[2 9]									
	Yellow Perch[2] Perchaude[2]									
	Largemouth Bass[2] Achigan à grande bouche[2]									
	Brown Bullhead[2] Barbotte brune[2]									
	Carp[2 9] Carpe[2 9]									
Rideau River Rivière Rideau Burritts Rapids to Manotick des rapides Burritts à Manotick 4506/7544 Ottawa-Carleton R.M. Mun. rég. d'Ottawa-Carleton	Brown Bullhead[1] Barbotte brune[1]									
	Yellow Perch[2] Perchaude[2]									
	Black Crappie[2] Marigane noire[2]									
	Northern Pike[2] Brochet[2]									

Fish size in centimetres (inches)
Longueur du poisson en centimètres (pouces)

Water Body/ Plan d'eau	Fish Species/ Espèces de poisson	15-20 (6-8)	20-25 (8-10)	25-30 (10-12)	30-35 (12-14)	35-45 (14-18)	45-55 (18-22)	55-65 (22-26)	65-75 (26-30)	>75 (30)
Rideau River Rivière Rideau Smiths Falls to Merrickville de Smiths Falls à Merrickville 4454/7555 Lanark & Leeds Cos. Ctés de Lanark et de Leeds	Largemouth Bass[2] Achigan à grande bouche[2]									
	Northern Pike[1] Brochet[1]									
	Brown Bullhead[2] Barbotte brune[2]									
Robertson Lake Lac Robertson 4504/7639 Lavant Twp./Canton de Lavant Lanark Co./Cté de Lanark	Smallmouth Bass[2] Achigan à petite bouche[2]									
	Pumpkinseed[1] Crapet-soleil[1]									
	Rock Bass[1] Crapet de roche[1]									
	Yellow Perch[2] Perchaude[2]									
	Northern Pike[2] Brochet[2]									
	Walleye[2] Doré[2]									
Robin Lake Lac Robin 4603/7958 I.R. 9/Rés. ind. 9 Parry Sound Dist./Dist. de Parry Sound	Largemouth Bass[1] Achigan à grande bouche[1]									
Robinson Lake Lac Robinson 4455/7743 Limerick Twp./Canton de Limerick Hastings Co./Cté de Hastings	Smallmouth Bass[2] Achigan à petite bouche[2]									
Rocky Saugeen River/Rivière Rocky Saugeen 4418/8040 Glenelg, Euphrasia & Artemesia Twps Cantons de Glenelg, d'Euphrasia et d'Artemesia Grey Co./Cté de Grey	Brook Trout[4] Truite mouchetée[4]									
Roger Lake Lac Roger 4526/7845 Livingstone Twp./Canton de Livingstone Haliburton Co./Cté de Haliburton	Brook Trout[2] Truite mouchetée[2]									

		15-20 (6-8)	20-25 (8-10)	25-30 (10-12)	30-35 (12-14)	35-45 (14-18)	45-55 (18-22)	55-65 (22-26)	65-75 (26-30)	>75 (30)
	Walleye[2] / Doré[2]									
	Largemouth Bass[2] / Achigan à grande bouche[2]									
Rideau River / Rivière Rideau near Ottawa/près d'Ottawa 4507/7542 Ottawa-Carleton R M / Mun. rég. d'Ottawa-Carleton	Walleye[2] / Doré[2]									
	Northern Pike[2] / Brochet[2]									
	Smallmouth Bass[2] / Achigan à petite bouche[2]									
	Black Crappie[2] / Marigane noire[2]									
	Brown Bullhead[2] / Barbotte brune[2]									
Rideau River / Rivière Rideau 4503/7541 Rideau Twp /Canton de Rideau Ottawa-Carleton R M / Mun. rég. d'Ottawa-Carleton	Walleye[2] / Doré[2]									
	Northern Pike[2] / Brochet[2]									
	Smallmouth Bass[2] / Achigan à petite bouche[2]									
	Largemouth Bass[2] / Achigan à grande bouche[2]									
	Rock Bass[2] / Crapet de roche[2]									
	Black Crappie[2] / Marigane noire[2]									
	Yellow Perch[2] / Perchaude[2]									
	Brown Bullhead[2] / Barbotte brune[2]									
	Carp[2] / Carpe[2]									
Rideau River / Rivière Rideau 4451/7553 Montague Twp /Canton de Montague Lanark Co /Cté de Lanark	Largemouth Bass[2] / Achigan à grande bouche[2]									

		15-20 (6-8)	20-25 (8-10)	25-30 (10-12)	30-35 (12-14)	35-45 (14-18)	45-55 (18-22)	55-65 (22-26)	65-75 (26-30)	>75 (30)
Lake Rosseau / Lac Rosseau 4510/7935 Cardwell Twp /Canton de Cardwell Muskoka D M /Mun. du dist. de Muskoka	Smallmouth Bass[2] / Achigan à petite bouche[2]									
	Lake Trout[2] / Truite de lac[2]									
Rouge Marsh / Marais Rouge 4349/7907 Scarborough	Brown Bullhead[5] / Barbotte brune[5]									
Round Lake / Lac Round 4430/7753 Belmont Twp /Canton de Belmont Peterborough Co /Cté de Peterborough	Smallmouth Bass[2] / Achigan à petite bouche[2]									
	Walleye[2] / Doré[2]									
	Yellow Perch[1] / Perchaude[1]									
	Largemouth Bass[2] / Achigan à grande bouche[2]									
Round Lake / Lac Round 4528/7924 McMurrich Twp /Canton de McMurrich Parry Sound Dist /Dist. de Parry Sound	Smallmouth Bass[2] / Achigan à petite bouche[2]									
Round Lake / Lac Round 4536/7730 Richards & Hagarty Twps Cantons de Richards et de Hagarty Renfew Co /Cté de Renfrew	Lake Trout[2] / Truite de lac[2]									
	Whitefish[2] / Grand corégone[2]									
	Walleye[2] / Doré[2]									
	Northern Pike[2] / Brochet[2]									
Round Island Lake / Lac Round Island 4544/7812 Dickson & Preston Twps Cantons de Dickson et de Preston Nipissing Dist /Dist. de Nipissing	Lake Trout[1] / Truite de lac[1]									
Round Schooner Lake / Lac Round Schooner 4507/7659 Miller Twp /Canton de Miller Frontenac Co /Cté de Frontenac	Whitefish[2] / Grand corégone[2]									
	Lake Trout[2] / Truite de lac[2]									
	Smallmouth Bass[2] / Achigan à petite bouche[2]									

Water Body / Plan d'eau	Fish Species / Espèces de poisson	Fish size in centimetres (inches) / Longueur du poisson en centimètres (pouces)									
		15-20 (6-8)	20-25 (8-10)	25-30 (10-12)	30-35 (12-14)	35-45 (14-18)	45-55 (18-22)	55-65 (22-26)	65-75 (26-30)	75 (30)
Ruth Lake / Lac Ruth 4611/7931 Nipissing Twp /Canton de Nipissing Parry Sound Dist /Dist. de Parry Sound	Walleye[1] / Doré[1]									
Ryan Lake / Lac Ryan 4541/7806 Preston Twp /Canton de Preston Nipissing Dist /Dist. de Nipissing	Splake[2] / Truite moulac[2]									
	Rainbow Trout[3] / Truite arc-en-ciel[3]									
St. Catharines — Water Intake Canal / Chenal de prise d'eau de St. Catharines 4311/7915 Niagara R.M./Mun. rég. de Niagara	White Crappie[1] / Marigane blanche[1]									
Lake St. John / Lac St. John 4441/7919 Rama Twp /Canton de Rama Simcoe Co /Cté de Simcoe	Northern Pike[2] / Brochet[2]									
	Walleye[2] / Doré[2]									
	Brown Bullhead[2] / Barbotte brune[2]									
	Smallmouth Bass[2] / Achigan à petite bouche[2]									
	White Sucker[1] / Meunier noir[1]									
	Yellow Perch[1] / Perchaude[1]									
	Pumpkinseed[1] / Crapet-soleil[1]									
St. Nora Lake / Lac St. Nora 4511/7852 Stanhope & Sherborne Twps Cantons de Stanhope et de Sherborne Haliburton Co /Cté de Haliburton	Lake Trout[2] / Truite de lac[2]									
	Smallmouth Bass[1] / Achigan à petite bouche[1]									
Lake St. Peter / Lac St. Peter 4519/7862 McClure Twp /Canton de McClure Hastings Co /Cté de Hastings	Lake Trout[2] / Truite de lac[2]									

Water Body / Plan d'eau	Fish Species / Espèces de poisson	Fish size in centimetres (inches) / Longueur du poisson en centimètres (pouces)									
		15-20 (6-8)	20-25 (8-10)	25-30 (10-12)	30-35 (12-14)	35-45 (14-18)	45-55 (18-22)	55-65 (22-26)	65-75 (26-30)	75 (30)
Saugeen River / Rivière Saugeen *Continued/Suite*	Chinook[1] / Saumon chinook[1]									
Lake Scugog / Lac Scugog 4410/7850 Durham R.M./Mun. rég. de Durham	Yellow Perch / Perchaude[2]									
	Walleye[2] / Doré[2]									
	Smallmouth Bass[2] / Achigan à petite bouche[2]									
	Largemouth Bass[2] / Achigan à grande bouche[2]									
Scugog River / Rivière Scugog downstream of Lindsay / en aval de Lindsay 4424/7845	Walleye[2] / Doré[2]									
	Carp[2] / Carpe[2]									
	Largemouth Bass / Achigan à grande bouche[2]									
	Smallmouth Bass[2] / Achigan à petite bouche[2]									
	Yellow Perch[2] / Perchaude[2]									
Seagull Lake / Lac Seagull 4554/7957 East Mills Twp /Canton d'East Mills Parry Sound Dist /Dist. de Parry Sound	Walleye[1] / Doré[1]									
	Northern Pike[1] / Brochet[1]									
Second Depot Lake / Lac Second Depot 4433/7645 Hinchinbrooke Twp Canton de Hinchinbrooke Frontenac Co /Cté de Frontenac	Smallmouth Bass[2] / Achigan à petite bouche[2]									
Seymour Lake / Lac Seymour Trent River/Rivière Trent 4423/7749 Seymour Twp /Canton de Seymour Northumberland Co Cté de Northumberland	Yellow Perch[2] / Perchaude[2]									
	Walleye[2] / Doré[2]									
	Largemouth Bass[2] / Achigan à grande bouche[2]									

Salerno Lake / Lac Salerno
4451/7829
Glamorgan Twp /Canton de Glamorgan
Haliburton Co./Ctié de Haliburton

- Smallmouth Bass[1] / Achigan à petite bouche[1]

Sand Lake / Lac Sand
4539/7911
Proudfoot Twp /Canton de Proudfoot
Parry Sound Dist /Dist de Parry Sound

- Lake Trout[2] / Truite de lac[2]

Sand Lake / Lac Sand
4434/7616
S Crosby Twp /Canton de Crosby-S
Leeds & Grenville Cos
Ctés de Leeds et de Grenville

- Largemouth Bass[2] / Achigan à grande bouche[2]
- Bluegill[2] / Crapet arlequin[2]
- Brown Bullhead[2] / Barbotte brune[2]
- Yellow Perch[2] / Perchaude[2]
- Pumpkinseed[2] / Crapet-soleil[2]

Sand (Plevna) Lake / Lac Sand (Plevna)
4450/7702
Barrie & Clarendon Twps
Cantons de Barrie et de Clarendon
Frontenac Co /Ctié de Frontenac

- Walleye[1] / Doré[1]
- Smallmouth Bass[2] / Achigan à petite bouche[2]
- Northern Pike[1] / Brochet[1]

Sandy Lake #1 / Lac Sandy N° 1
4607/8003
I R 9/Rés ind 9
Parry Sound Dist /Dist de Parry Sound

- Northern Pike[1] / Brochet[1]

Sandy Lake #2 / Lac Sandy N° 2
4607/8002
I R 9/Rés ind 9
Parry Sound Dist /Dist de Parry Sound

- Northern Pike[1] / Brochet[1]
- Yellow Perch[1] / Perchaude[1]

Saugeen River / Rivière Saugeen
Denny's Dam/Barrage de Denny
4429/8119
Arran Twp /Canton d'Arran
Bruce Co /Ctié de Bruce

- Smallmouth Bass[4] / Achigan à petite bouche[4]
- Rainbow Trout[5] / Truite arc-en-ciel[5]
- White Sucker[1] / Meunier noir[1]
- Northern Pike[1] / Brochet[1]

Continued top right
Suite colonne de droite

15-20 (6-8) | 20-25 (8-10) | 25-30 (10-12) | 30-35 (12-14) | 35-45 (14-18) | 45-55 (18-22) | 55-65 (22-26) | 65-75 (26-30) | 75 (>30)

Shabomeka Lake / Lac Shabomeka
4454/7708
Barrie Twp /Canton de Barrie
Frontenac Co /Ctié de Frontenac

- Lake Trout[2] / Truite de lac[2]
- Smallmouth Bass[2] / Achigan à petite bouche[2]
- Largemouth Bass[2] / Achigan à grande bouche[2]

Sharbot Lake (east) / Lac Sharbot (est)
4446/7640
Olden & Oso Twps
Cantons d'Olden et d'Oso
Frontenac Co /Ctié de Frontenac

- Smallmouth Bass[4] / Achigan à petite bouche[4]
- Yellow Perch[4] / Perchaude[4]

Sharbot Lake (west) / Lac Sharbot (ouest)
4446/7641
Olden & Oso Twps
Cantons d'Olden et d'Oso
Frontenac Co /Ctié de Frontenac

- Lake Trout[4] / Truite de lac[4]

Sheppard Lake / Lac Sheppard
4434/8055
Sydenham Twp /Canton de Sydenham
Grey Co /Ctié de Grey

- Yellow Perch[1] / Perchaude[1]

Sherborne Lake / Lac Sherborne
4511/7847
Sherborne Twp /Canton de Sherborne
Haliburton Co /Ctié de Haliburton

- Lake Trout[5] / Truite de lac[5]

Silent Lake / Lac Silent
4455/7804
Cardiff Twp /Canton de Cardiff
Haliburton Co /Ctié de Haliburton

- Lake Trout[2] / Truite de lac[2]
- Smallmouth Bass[4] / Achigan à petite bouche[4]
- Largemouth Bass[1] / Achigan à grande bouche[1]

Silver Lake / Lac Silver
4450/7635
S Sherbrooke Twp
Canton de Sherbrooke-S
Lanark Co /Ctié de Lanark

- Northern Pike[2] / Brochet[2]
- Smallmouth Bass[2] / Achigan à petite bouche[2]
- White Sucker[1] / Meunier noir[1]
- Largemouth Bass[2] / Achigan à grande bouche[2]

15-20 (6-8) | 20-25 (8-10) | 25-30 (10-12) | 30-35 (12-14) | 35-45 (14-18) | 45-55 (18-22) | 55-65 (22-26) | 65-75 (26-30) | 75 (>30)

Water Body/ Plan d'eau	Fish Species/ Espèces de poisson	15-20 (6-8)	20-25 (8-10)	25-30 (10-12)	30-35 (12-14)	35-45 (14-18)	45-55 (18-22)	55-65 (22-26)	65-75 (26-30)	> 75 (>30)
Lake Simcoe / Lac Simcoe 4425/7920 Simcoe Co./Cté de Simcoe York & Durham R.M.s Mun. reg. d'York et de Durham	Largemouth Bass[1] / Achigan à grande bouche[1]									
	Smallmouth Bass[5] / Achigan à petite bouche[5]									
	Yellow Perch[5] / Perchaude[5]									
	Walleye[5] / Doré[5]									
	Lake Trout[2] / Truite de lac[5]									
	Northern Pike[2] / Brochet[2]									
	Ling[2] / Lotte[2]									
	Rock Bass[1] / Crapet de roche[1]									
	White Sucker[1] / Meunier noir[1]									
	Cisco[5] / Cisco de lac[5]									
	Rainbow Smelt[5] / Éperlan arc-en-ciel[5]									
	Brown Bullhead[2] / Barbotte brune[2]									
	Whitefish[2] / Grand corégone[2]									
Six Mile Lake / Lac Six Mile 4454/7943 Baxter Twp./Canton de Baxter Muskoka D.M./Mun. du dist. de Muskoka	Smallmouth Bass[2] / Achigan à petite bouche[2]									
	Walleye[1] / Doré[1]									
Skeleton Lake / Lac Skeleton 4515/7927 Cardwell Twp./Canton de Cardwell Muskoka D.M./Mun. du dist. de Muskoka	Lake Trout[4] / Truite de lac[2]									
	Walleye[2] / Doré[2]									
	Smallmouth Bass[2] / Achigan à petite bouche[2]									
Skootamatta Lake / Lac Skootamatta	Walleye[2] / Doré[2]									

Water Body/ Plan d'eau	Fish Species/ Espèces de poisson	15-20 (6-8)	20-25 (8-10)	25-30 (10-12)	30-35 (12-14)	35-45 (14-18)	45-55 (18-22)	55-65 (22-26)	65-75 (26-30)	> 75 (>30)
Speed River / Rivière Speed Guelph Dam/Barrage de Guelph 4334/8019 Guelph Twp./Canton de Guelph Wellington Co./Cté de Wellington	White Sucker[2] / Meunier noir[2]									
	Yellow Perch[2] / Perchaude[2]									
Speed River / Rivière Speed Hespeler 4326/8019 N. Dumfries Twp. Canton de Dumfries-N. Waterloo R.M./Mun. reg. de Waterloo	Northern Pike[2] / Brochet[2]									
	Smallmouth Bass[2] / Achigan à petite bouche[2]									
Speed River / Rivière Speed Preston 4323/8022 Waterloo R.M./Mun. reg. de Waterloo	Carp[2] / Carpe[2]									
	Brown Bullhead[2] / Barbotte brune[2]									
	Northern Pike[2] / Brochet[2]									
Steenburg Lake / Lac Steenburg 4450/7741 Tudor & Limerick Twps. Cantons de Tudor et de Limerick Hastings Co./Cté de Hastings	Smallmouth Bass[1] / Achigan à petite bouche[1]									
	Largemouth Bass[1] / Achigan à grande bouche[1]									
Stoco Lake / Lac Stoco 4428/7717 Hungerford Twp./Canton de Hungerford Hastings Co./Cté de Hastings	Walleye[5] / Doré[5]									
	Northern Pike[5] / Brochet[5]									
	Smallmouth Bass[5] / Achigan à petite bouche[5]									
Stony Lake / Lac Stony 4433/7806 Burleigh & Dummer Twps. Cantons de Burleigh et de Dummer Peterborough Co./Cté de Peterborough	Walleye[1] / Doré[1]									
	Yellow Perch[1] / Perchaude[1]									
	Ling[1] / Lotte[1]									
	Cisco[1] / Cisco de lac[1]									
	Smallmouth Bass[2] / Achigan à petite bouche[2]									

		15-20 (6-8)	20-25 (8-10)	25-30 (10-12)	30-35 (12-14)	35-45 (14-18)	45-55 (18-22)	55-65 (22-26)	65-75 (26-30)	75 (30)
Anglesea Twp/Canton d'Anglesea Lennox & Addington Co Cté de Lennox et d'Addington	Achigan à petite bouche[1]									
	Northern Pike[1] Brochet[1]									
Slipper Lake **Lac Slipper** 4517/7842 Havelock Twp /Canton de Havelock Haliburton Co /Cté de Haliburton	Lake Trout[1] Truite de lac[1]									
	Brook Trout[1] Truite mouchetée[1]									
Smoke Lake **Lac Smoke** 4531/7841 Peck Twp /Canton de Peck Nipissing Dist /Dist. de Nipissing	Ling[2] Lotte[2]									
	Smallmouth Bass[2] Achigan à petite bouche[2]									
	Lake Trout[5] Truite de lac[5]									
	Whitefish[5] Grand corégone[5]									
Snigisi Lake **Lac Snigisi** 4603/7959 I.R. 9/Rés. ind. 9 Parry Sound Dist /Dist. de Parry Sound	Northern Pike[1] Brochet[1]									
	Largemouth Bass[1] Achigan à grande bouche[1]									
Solitaire Lake **Lac Solitaire** 4523/7901 Sinclair Twp /Canton de Sinclair Muskoka D.M./Mun. du dist. de Muskoka	Lake Trout[4] Truite de lac[4]									
South Lake **Lac South** 4455/7841 Snowden Twp /Canton de Snowden Haliburton Co /Cté de Haliburton	Smallmouth Bass[2] Achigan à petite bouche[2]									
	White Sucker[2] Meunier noir[2]									
South Nation River **Rivière South Nation** 4519/7507 Dundas, Stormont & Russell Cos Ctés de Dundas, de Stormont et de Russell	Walleye[4] Doré[4]									
	Sauger[1] Doré noir[1]									
Sparrow Lake **Lac Sparrow** 4447/7924 Orillia Twp /Canton d'Orillia Simcoe Co /Cté de Simcoe	Smallmouth Bass[1] Achigan à petite bouche[1]									
	Walleye[1] Doré[1]									
	Largemouth Bass[2] Achigan à grande bouche[2]									
	Muskie[2] Maskinongé[2]									
Sturgeon Lake **Lac Sturgeon** 4428/7843 Fenelon Twp /Canton de Fenelon Victoria Co /Cté de Victoria	Smallmouth Bass[2] Achigan à petite bouche[2]									
	Walleye[2] Doré[2]									
	Yellow Perch[2] Perchaude[2]									
	Brown Bullhead[2] Barbotte brune[2]									
	Carp[2] Carpe[2]									
Sydenham Lake **Lac Sydenham** 4425/7633 Loughborough Twp Canton de Loughborough Frontenac Co /Cté de Frontenac	Yellow Perch[1] Perchaude[1]									
	Smallmouth Bass[1] Achigan à petite bouche[1]									
	Black Crappie[2] Marigaine noire[2]									
	Northern Pike[1] Brochet[1]									
Sydenham River **Rivière Sydenham** Dresden to Tupperville De Dresden à Tupperville 4235/8211 Camden & Chatham Twps Cantons de Camden et de Chatham Kent Co /Cté de Kent	Northern Pike[1] Brochet[1]									
	Walleye[4] Doré[4]									
	Black Crappie[2] Marigane noire[2]									
	White Bass[2] Bar blanc[2]									
	Redhorse Sucker[4] Suceur rouge[4]									
Sydenham River **Rivière Sydenham** 4424/8055 Sullivan Twp /Canton de Sullivan Grey Co /Cté de Grey	Brown Trout[1] Truite brune[1]									
Sydenham River **Rivière Sydenham** at Owen Sound/à Owen Sound 4434/8056 Sydenham Twp /Canton de Sydenham Grey Co /Cté de Grey	Chinook[2] Saumon chinook[2]									
		15-20 (6-8)	20-25 (8-10)	25-30 (10-12)	30-35 (12-14)	35-45 (14-18)	45-55 (18-22)	55-65 (22-26)	65-75 (26-30)	>75 (30)

Water Body/ Plan d'eau	Fish Species/ Espèces de poisson	15-20 (6-8)	20-25 (8-10)	25-30 (10-12)	30-35 (12-14)	35-45 (14-18)	45-55 (18-22)	55-65 (22-26)	65-75 (26-30)	> 75 (30)
Tadenac Lake / Lac Tadenac 4503/7957 Freeman Twp /Canton de Freeman Muskoka D M /Mun du dist de Muskoka	Lake Trout[1] / Truite de lac[1]									
	Smallmouth Bass[1] / Achigan à petite bouche[1]									
	Northern Pike[1] / Brochet[1]									
Talbot River / Rivière Talbot 4428/7910 Durham R M /Mun rég de Durham	Walleye[2] / Doré[2]									
Lake Talon / Lac Talon Mattawa River/Rivière Mattawa 4618/7905 Nipissing Dist /Dist de Nipissing	Lake Trout[2] / Truite de lac[2]									
	Ling[2] / Lotte[2]									
	Cisco[2] / Cisco de lac[2]									
	Smallmouth Bass[2] / Achigan à petite bouche[2]									
	Whitefish[2] / Grand corégone[2]									
	Walleye[2] / Doré[2]									
Tangamong Lake / Lac Tangamong 4443/7750 Lake Twp /Canton de Lake Hastings Co /Cté de Hastings	Walleye[1] / Doré[1]									
	Smallmouth Bass[2] / Achigan à petite bouche[2]									
Tasso Lake / Lac Tasso 4527/7856 Finlayson Twp /Canton de Finlayson Muskoka D M /Mun du dist de Muskoka	Lake Trout[1] / Truite de lac[1]									
	Smallmouth Bass[1] / Achigan à petite bouche[1]									
Tay River / Rivière Tay 4453/7607 N Elmsley Twp Canton d'Elmsley-N Lanark Co /Cté de Lanark	Largemouth Bass[4] / Achigan à grande bouche[2]									
	Black Crappie[2] / Marigane noire[2]									
	Brown Bullhead[2] / Barbotte brune[2]									

Water Body/ Plan d'eau	Fish Species/ Especes de poisson	15-20 (6-8)	20-25 (8-10)	25-30 (10-12)	30-35 (12-14)	35-45 (14-18)	45-55 (18-22)	55-65 (22-26)	65-75 (26-30)	> 75 (30)
Thames River / Rivière Thames downstream of St Mary's en aval de St Mary's 4313/8108 Blanshard Twp /Canton de Blanshard Perth Co /Cté de Perth	Smallmouth Bass[2] / Achigan à petite bouche[2]									
Thames River / Rivière Thames North Branch, above Fanshawe Dam embranchement du nord, en amont du barrage Fanshawe 4305/8111 W Nissouri Twp /Canton de Nissouri-O Middlesex Co /Cté de Middlesex	Smallmouth Bass[1] / Achigan à petite bouche[1]									
	Rock Bass[2] / Crapet de roche[2]									
Thames River / Rivière Thames Pottersburg Creek area Aux environs du ruisseau Pottersburg 4259/8111 London Twp /Canton de London Middlesex Co /Cté de Middlesex	Carp[2,7] / Carpe[2,7]									
	White Sucker[2,7] / Meunier noir[2,7]									
	Rock Bass[2,7] / Crapet de roche[2,7]									
	Redhorse Sucker[2] / Suceur rouge[2]									
Thames River / Rivière Thames above Springbank Dam to below Fanshawe Dam en amont du barrage Springbank jusqu'en aval du barrage Fanshawe 4259/8114 London Twp /Canton de London Middlesex Co /Cté de Middlesex	White Sucker[2] / Meunier noir[2]									
	Carp[2] / Carpe[2]									
	Rock Bass[2] / Crapet de roche[2]									
Thames River / Rivière Thames Greenway Park, London Parc Greenway, London 4258/8117 London Twp /Canton de London Middlesex Co /Cté de Middlesex	Smallmouth Bass[2,9] / Achigan à petite bouche[2,9]									

		15-20 (6-8)	20-25 (8-10)	25-30 (10-12)	30-35 (12-14)	35-45 (14-18)	45-55 (18-22)	55-65 (22-26)	65-75 (26-30)	>75 (>30)
	Redhorse Sucker[2] Suceur rouge[2]									
	Northern Pike[2] Brochet[2]									
Tea Lake **Lac Tea** 4452/7939 Matchedash Twp Canton de Matchedash Simcoe Co /Cté de Simcoe	Smallmouth Bass[4] Achigan à petite bouche[2]									
	Walleye[2] Doré[2]									
Tedious Lake **Lac Tedious** 4510/7835 Guilford Twp /Canton de Guilford Haliburton Co /Cté de Haliburton	White Sucker[5] Meunier noir[5]									
Teeswater River **Rivière Teeswater** downstream of Teeswater en aval de Teeswater 4359/8119 Culross Twp /Canton de Culross Bruce Co /Cté de Bruce	Rock Bass[2] Crapet de roche[2]									
Temperance Lake **Lac Temperance** 4436/7553 Rear of Yonge & Escott Twp Canton de Rear of Yonge et Escott Leeds Co /Cté de Leeds	Largemouth Bass[2] Achigan à grande bouche[2]									
	Yellow Perch[1] Perchaude[1]									
Thames River **Rivière Thames** Middle Branch above Thamesford Dam to below Pittock Dam embranchement du milieu, en amont du barrage Thamesford jusqu'en aval du barrage Pittock 4306/8052 N W & E Oxford Twps Cantons d'Oxford N , O et E Oxford Co /Cté d'Oxford	Rock Bass[2] Crapet de roche[2]									
	Yellow Perch[2] Perchaude[2]									
Thames River **Rivière Thames** downstream of Pittock Reservoir en aval du réservoir Pittock 4302/8053 W Oxford Twp /Canton d'Oxford-O Oxford Co /Cté d'Oxford	Northern Pike[2] Brochet[2]									
	Yellow Perch[2] Perchaude[2]									

		15-20 (6-8)	20-25 (8-10)	25-30 (10-12)	30-35 (12-14)	35-45 (14-18)	45-55 (18-22)	55-65 (22-26)	65-75 (26-30)	>75 (>30)
Thames River **Rivière Thames** above Delaware to below Springbank Dam en amont de Delaware jusqu'en aval du barrage Springbank 4256/8118 Delaware, Westminster & Caradoc Twps Cantons de Delaware, de Westminster et de Caradoc Middlesex Co /Cté de Middlesex	Rock Bass[2] Crapet de roche[2]									
	Walleye[2] Doré[2]									
Thames River **Rivière Thames** 4219/8217 Tilbury E Twp /Canton de Tilbury-E Kent Co /Cté de Kent	Walleye[1] Doré[1]									
	Freshwater Drum[1] Malachigan[1]									
	Channel Catfish[2] Barbue de rivière[2]									
	White Bass[2] Bar blanc[2]									
Thames River **Rivière Thames** Jeanettes Creek Ruisseau Jeanettes 4220/8225 Tilbury E Twp /Canton de Tilbury-E Kent Co /Cté de Kent	Walleye[2] Doré[2]									
	White Crappie[1] Marigane blanche[1]									
	White Bass[1] Bar blanc[1]									
	Carp[1] Carpe[1]									
	Gizzard Shad[1] Alose à gésier[1]									
	Redhorse Sucker[1] Suceur rouge[1]									
	Brown Bullhead[1] Barbotte brune[1]									
	Black Crappie[1] Marigane noire[1]									
	Freshwater Drum[1] Malachigan[1]									
	Northern Pike[1] Brochet[1]									

Water Body/ Plan d'eau	Fish Species/ Espèces de poisson	15-20 (6-8)	20-25 (8-10)	25-30 (10-12)	30-35 (12-14)	35-45 (14-18)	45-55 (18-22)	55-65 (22-26)	65-75 (26-30)	>75 (30)
		Fish size in centimetres (inches) Longueur du poisson en centimètres (pouces)								
Third Depot Lake **Lac Third Depot** 4434/7647 Hinchinbrooke Twp Canton de Hinchinbrooke Frontenac Co Cté de Frontenac	Walleye[2] Doré[2]									
	Northern Pike[1] Brochet[1]									
Three Mile Lake **Lac Three Mile** 4538/7919 Armour Twp /Canton d'Armour Parry Sound Dist /Dist. de Parry Sound	Walleye[2] Doré[2]									
Three Mile Lake **Lac Three Mile** 4510/7927 Watt Twp /Canton de Watt Muskoka D M /Mun du dist de Muskoka	Smallmouth Bass[4] Achigan à petite bouche[2]									
	Largemouth Bass[2] Achigan à grande bouche[2]									
	Walleye[2] Doré[2]									
Tilden Lake **Lac Tilden** 4637/7939 Gladman & Notman Twps Cantons de Gladman et de Notman Nipissing Dist /Dist de Nipissing	Walleye[1] Doré[1]									
Timberwolf Lake **Lac Timberwolf** 4541/7848 Hunter Twp /Canton de Hunter Nipissing Dist /Dist de Nipissing	Lake Trout[6] Truite de lac[6]									
	Yellow Perch[6] Perchaude[6]									
Tower Lake **Lac Tower** 4555/7914 Laurier Twp /Canton de Laurier Parry Sound Dist /Dist de Parry Sound	Brook Trout[1] Truite mouchetée[1]									
Trout Lake **Lac Trout** east of North Bay/à l'est de North Bay 4618/7920 E Ferris & Widdifield Twps Cantons de Ferris-E et de Widdifield Nipissing Dist /Dist. de Nipissing	Lake Trout[2] Truite de lac[2]									

Water Body/ Plan d'eau	Fish Species/ Espèces de poisson	15-20 (6-8)	20-25 (8-10)	25-30 (10-12)	30-35 (12-14)	35-45 (14-18)	45-55 (18-22)	55-65 (22-26)	65-75 (26-30)	>75 (30)
		Fish size in centimetres (inches) Longueur du poisson en centimètres (pouces)								
Valens Reservoir **Réservoir Valens** 4315/8002 Beverly Twp /Canton de Beverly Hamilton-Wentworth R M Mun. rég. de Hamilton-Wentworth	Bluegill[1] Crapet arlequin[1]									
	Brown Bullhead[2] Barbotte brune[2]									
	Largemouth Bass[2] Achigan à grande bouche[2]									
Lake Vernon **Lac Vernon** 4520/7917 Stisted Twp /Canton de Stisted Muskoka D M /Mun du dist de Muskoka	Smallmouth Bass[4] Achigan à petite bouche[2]									
	Lake Trout[2] Truite de lac[2]									
	Largemouth Bass[1] Achigan à grande bouche[1]									
	Northern Pike[1] Brochet[1]									
Wahwashkesh Lake **Lac Wahwashkesh** 4543/8002 McKenzie Twp /Canton de McKenzie Parry Sound Dist /Dist de Parry Sound	Smallmouth Bass[1] Achigan à petite bouche[1]									
Wainfleet Marsh **Marais Wainfleet** 4255/7918 Wainfleet Twp /Canton de Wainfleet Niagara R M /Mun rég de Niagara	Carp[4] Carpe[4]									
Walker Lake **Lac Walker** 4523/7905 Sinclair Twp /Canton de Sinclair Muskoka D M /Mun du dist de Muskoka	Smallmouth Bass[2] Achigan à petite bouche[2]									
Waseosa Lake **Lac Waseosa** 4524/7917 Chaffey Twp /Canton de Chaffey Muskoka D M /Mun du dist. de Muskoka	Smallmouth Bass[2] Achigan à petite bouche[2]									
	Lake Trout[2] Truite de lac[2]									
	Brook Trout[2] Truite mouchetée[2]									
Waterford Lakes **Lacs de Waterford** 4256/8019 Townsend Twp /Canton de Townsend Haldimand-Norfolk R. M Mun. rég. de Haldimand-Norfolk	Black Crappie[2] Marigane noire[2]									
	Carp[1] Carpe[1]									
	Largemouth Bass[2] Achigan à grande bouche[2]									

Lac Trout
4535/8010
E. Burpee Twp /Canton de Burpee-E
Parry Sound Dist /Dist. de Parry Sound

- Achigan à petite bouche[6]
- Lake Trout[6] / Truite de lac[6]
- Cisco[6] / Cisco de lac[6]

Turtle Lake / Lac Turtle
Mattawa River/Rivière Mattawa
4618/7910
Bonfield & Phelps Twps
Cantons de Bonfield et de Phelps
Nipissing Dist /Dist. de Nipissing

- Lake Trout[2] / Truite de lac[2]

Twelve Mile Lake / Lac Twelve Mile
4501/7843
Minden Twp /Canton de Minden
Haliburton Co /Cté de Haliburton

- Lake Trout[4] / Truite de lac[4]
- Smallmouth Bass[1] / Achigan à petite bouche[1]

Unnamed Lake #420 / Lac sans nom N° 420
4531/7857
Finlayson Twp /Canton de Finlayson
Muskoka D. M /Mun. du dist. de Muskoka

- Brook Trout[1] / Truite mouchetée[1]

Upper Beverley Lake / Lac Upper Beverley
4437/7605
Bastard Twp /Canton de Bastard
Leeds Co /Cté de Leeds

- Northern Pike[1] / Brochet[1]

Upper Rideau Lake / Lac Upper Rideau
4441/7620
N. Crosby Twp /Canton de Crosby-N
Leeds Co /Cté de Leeds

- Smallmouth Bass[1] / Achigan à petite bouche[1]
- Largemouth Bass[1] / Achigan à grande bouche[1]
- Rock Bass[1] / Crapet de roche[1]
- Brown Bullhead[2] / Barbotte brune[2]
- Northern Pike[1] / Brochet[1]

Urbach Lake / Lac Urbach
4450/7749
Wollaston Twp /Canton de Wollaston
Hastings Co /Cté de Hastings

- Yellow Perch[2] / Perchaude[2]

15-20 (6-8) | 20-25 (8-10) | 25-30 (10-12) | 30-35 (12-14) | 35-45 (14-18) | 45-55 (18-22) | 55-65 (22-26) | 65-75 (26-30) | >75 (30)

(Lower) Welland River / Rivière Welland (tronçon inférieur)
east of Port Robinson
à l'est de Port Robinson
4303/7912
Thorold Twp /Canton de Thorold
Niagara R. M /Mun. rég. de Niagara

- Channel Catfish[2] / Barbue de rivière[2]
- Largemouth Bass[2] / Achigan à grande bouche[2]
- Freshwater Drum[2] / Malachigan[2]

(Upper) Welland River / Rivière Welland (tronçon supérieur)
South Pelham Rd
Chemin South Pelham
4302/7915
Pelham Twp /Canton de Pelham
Niagara R. M /Mun. rég. de Niagara

- Channel Catfish[2] / Barbue de rivière[2]

Welland River / Rivière Welland
Wellandport
4300/7929
Niagara R. M /Mun. rég. de Niagara

- Brown Bullhead[2] / Barbotte brune[2]
- Northern Pike[1] / Brochet[1]
- Channel Catfish[2] / Barbue de rivière[2]
- Carp[2] / Carpe[2]

Weslemkoon Lake / Lac Weslemkoon
4502/7725
Ashby & Effingham Twps
Cantons d'Ashby et d'Effingham
Lennox & Addington Co
Cté de Lennox et Addington

- Lake Trout[1] / Truite de lac[1]
- Largemouth Bass[1] / Achigan à grande bouche[1]
- Smallmouth Bass[1] / Achigan à petite bouche[1]

West Lake / Lac West
4356/7715
Hallowell Twp /Canton de Hallowell
Prince Edward Co
Cté de Prince Edward

- Walleye[2] / Doré[2]
- Yellow Perch[2] / Perchaude[2]
- Largemouth Bass[2] / Achigan à grande bouche[2]
- Northern Pike[2] / Brochet[2]

West Don River / Rivière West Don
G. Ross Lord Reservoir
Reservoir G. Ross Lord
4344/7923
North York

- Rock Bass[2] / Crapet de roche[2]
- Brown Bullhead[2] / Barbotte brune[2]

15-20 (6-8) | 20-25 (8-10) | 25-30 (10-12) | 30-35 (12-14) | 35-45 (14-18) | 45-55 (18-22) | 55-65 (22-26) | 65-75 (26-30) | >75 (30)

Fish size in centimetres (inches)
Longueur du poisson en centimètres (pouces)

Water Body/ Plan d'eau	Fish Species/ Espèces de poisson	15-20 (6-8)	20-25 (8-10)	25-30 (10-12)	30-35 (12-14)	35-45 (14-18)	45-55 (18-22)	55-65 (22-26)	65-75 (26-30)	> 75 (30)
West Humber River Rivière West Humber Claireville Reservoir Réservoir Claireville 4345/7940 Toronto Twp /Canton de Toronto Peel R M /Mun rég de Peel	Largemouth Bass[2] Achigan à grande bouche[2]									
	Brown Bullhead[2] Barbotte brune[2]									
White Lake Lac White 4518/7631 Darling Twp /Canton de Darling Lanark Co /Cté de Lanark	Smallmouth Bass[2] Achigan à petite bouche[2]									
	Brown Bullhead[2] Barbotte brune[2]									
	Northern Pike[1] Brochet[1]									
	Largemouth Bass[2] Achigan à grande bouche[2]									
	Yellow Perch[2] Perchaude[2]									
White Lake Lac White 4450/7829 Galway Twp /Canton de Galway Peterborough Co /Cté de Peterborough	Smallmouth Bass[4] Achigan à petite bouche[4]									
	Muskie[1] Maskinongé[1]									
White Partridge Lake Lac White Partridge 4550/7806 Niven Twp /Canton de Niven Nipissing Dist /Dist de Nipissing	Brook Trout[1] Truite mouchetée[1]									
	Yellow Perch[1] Perchaude[1]									
Whitefish Lake Lac Whitefish 4432/7614 S Crosby Twp /Canton de Crosby-S Leeds Co /Cté de Leeds	Largemouth Bass[2] Achigan à grande bouche[2]									
	Bluegill[1] Crapet arlequin[1]									
Whitestone Lake Lac Whitestone 4539/7952 Hagerman & Croft Twps Cantons de Hagerman et de Croft Parry Sound Dist /Dist de Parry Sound	Smallmouth Bass[4] Achigan à petite bouche[4]									
	Walleye[1] Doré[1]									
Widow Lake Lac Widow 4509/7641 Lavant Twp /Canton de Lavant Lanark Co /Cté de Lanark	Walleye[1] Doré[1]									
	Largemouth Bass[1] Achigan à grande bouche[1]									

Fish size in centimetres (inches)
Longueur du poisson en centimètres (pouces)

Water Body/ Plan d'eau	Fish Species/ Espèces de poisson	15-20 (6-8)	20-25 (8-10)	25-30 (10-12)	30-35 (12-14)	35-45 (14-18)	45-55 (18-22)	55-65 (22-26)	65-75 (26-30)	> 75 (30)
Woods Lake Lac Woods 4516/7936 Cardwell Twp /Canton de Cardwell Muskoka D M /Mun du dist de Muskoka	Smallmouth Bass[1] Achigan à petite bouche[1]									
Young Lake Lac Young 4513/7933 Watt Twp /Canton de Watt Muskoka D M /Mun du dist de Muskoka	Lake Trout[1] Truite de lac[1]									

		15-20 (6-8)	20-25 (8-10)	25-30 (10-12)	30-35 (12-14)	35-45 (14-18)	45-55 (18-22)	55-65 (22-26)	65-75 (26-30)	>75 (>30)
Wildwood Lake **Lac Wildwood** 4314/8102 Zorra Twp /Canton de Zorra Oxford Co /Cté d Oxford	Largemouth Bass[4] Achigan à grande bouche[2]									
Willow Creek **Ruisseau Willow** west of George Lake ouest du lac George 4510/8135 St Edmunds Twp /Canton de St Edmunds Bruce Co /Cté de Bruce	Brown Trout[4] Truite brune[2]									
Wolf Lake **Lac Wolf** 4442/7732 Tudor Twp /Canton de Tudor Hastings Co /Cté de Hastings	Largemouth Bass[1] Achigan à grande bouche[1]									
Wolfe Lake **Lac Wolfe** 4441/7630 Bedford Twp /Canton de Bedford Frontenac Co /Cté de Frontenac	Smallmouth Bass[1] Achigan à petite bouche[1]									
	Walleye[1] Doré[1]									
Wollaston Lake **Lac Wollaston** 4451/7750 Wollaston Twp /Canton de Wollaston Hastings Co /Cté de Hastings	Largemouth Bass[1] Achigan à grande bouche[1]									
	Smallmouth Bass[2] Achigan à petite bouche[2]									
Wood Lake **Lac Wood** 4501/7905 Oakley Twp /Canton d Oakley Muskoka D M /Mun du dist de Muskoka	Smallmouth Bass[4] Achigan à petite bouche[2]									
	Walleye[1] Doré[1]									
Woodcock Lake **Lac Woodcock** 4[illegible] TR 9/Res ind 9 Parry Sound Dist /Dist de Parry Sound	Walleye[1] Doré[1]									
	Northern Pike[1] Brochet[1]									
	Largemouth Bass[1] Achigan à grande bouche[1]									
Woodland Lake **Lac Woodland** 4454/7933 Wood Twp /Canton de Wood Muskoka D M /Mun du dist de Muskoka	Largemouth Bass[1] Achigan à grande bouche[1]									

Northern Ontario
Nord de l'Ontario

Fish size in centimetres (inches)
Longueur du poisson en centimètres (pouces)

Water Body/ Plan d'eau	Fish Species/ Espèces de poisson	15-20 (6-8)	20-25 (8-10)	25-30 (10-12)	30-35 (12-14)	35-45 (14-18)	45-55 (18-22)	55-65 (22-26)	65-75 (26-30)	> 75 (>30)
Abitibi River Rivière Abitibi Island Falls 4935/8123 Cochrane Dist./Dist. de Cochrane	Northern Pike[1] Brochet[1]									
	Walleye[1] Doré[1]									
		75-90 (30-35)	90-100 (35-40)	100-115 (40-45)	115-150 (45-60)					
	Sturgeon[2] Esturgeon de lac[2]									
Abitibi River Rivière Abitibi Abitibi Canyon/Canyon Abitibi 4952/8134 Cochrane Dist./Dist. de Cochrane	Walleye[2] Doré[2]									
	Goldeye[2] Laquaiche aux yeux d'or[2]									
Abitibi River Rivière Abitibi Otter Rapids area/Région des rapides Otter 5008/8137 Cochrane Dist./Dist. de Cochrane	Sturgeon[1] Esturgeon de lac[1]									
Abitibi River Rivière Abitibi Moose River/Rivière Moose 5103/8055 Cochrane Dist./Dist. de Cochrane	Northern Pike[6] Brochet[6]									
	Walleye[6] Doré[6]									
		45-55 (18-22)	55-65 (22-26)	65-75 (26-30)	75-90 (30-35)	90-100 (35-40)	100-115 (40-45)	115-150 (45-60)		
	Sturgeon[5] Esturgeon de lac[5]									
Aegean Lake Lac Aegean 5049/9448 Kenora Dist./Dist. de Kenora	Lake Trout[2] Truite de lac[2]									
	Northern Pike[2] Brochet[2]									
	Whitefish[2] Grand corégone[2]									
Agnes Lake Lac Agnes 4816/9120 Rainy River Dist./Dist. de Rainy River	Lake Trout[1] Truite de lac[1]									
	Whitefish[1] Grand corégone[1]									
	Smallmouth Bass[1] Achigan à petite bouche[1]									
	Walleye[1] Doré[1]									

		15-20 (6-8)	20-25 (8-10)	25-30 (10-12)	30-35 (12-14)	35-45 (14-18)	45-55 (18-22)	55-65 (22-26)	65-75 (26-30)	>75 (>30)
Abamasagi Lake **Lac Abamasagi** 5028/8715 Thunder Bay Dist /Dist de Thunder Bay	Whitefish[1] Grand corégone[1]									
	Walleye[1] Doré[1]									
Abbotsford Lake **Lac Abbotsford** 4908/7947 Abbotsford Twp./Canton d'Abbotsford Cochrane Dist /Dist de Cochrane	Brook Trout[1] Truite mouchetée[1]									
Abimatinu Lake **Lac Abimatinu** 4833/8135 Adanac Twp./Canton d'Adanac Cochrane Dist /Dist de Cochrane	Cisco[1] Cisco de lac[1]									
Lake Abitibi **Lac Abitibi** 4842/7945 Cochrane Dist /Dist de Cochrane	Northern Pike[1] Brochet[1]									
	Sauger[1] Doré noir[1]									
	Walleye[2] Doré[2]									
	Cisco[1] Cisco de lac[1]									
	Goldeye[2] Laquaiche aux yeux d'or[2]									
	White Sucker[1] Meunier noir[1]									
	Whitefish[1] Grand corégone[1]									
Abitibi River **Rivière Abitibi** Edwards Creek/Ruisseau Edwards 4847/8030 Cochrane Dist /Dist de Cochrane	Walleye[1] Dore[1]									
Abitibi River **Rivière Abitibi** Iroquois Falls 4846/8041 Cochrane Dist /Dist de Cochrane	Northern Pike[2] Brochet[2]									
	Walleye[2] Doré[2]									
Abitibi River **Rivière Abitibi** Long Sault Rapids/Rapides Long Sault 4913/8102 Cochrane Dist /Dist de Cochrane	Walleye[6] Doré[6]									

		15-20 (6-8)	20-25 (8-10)	25-30 (10-12)	30-35 (12-14)	35-45 (14 18)	45-55 (18-22)	55-65 (22-26)	65-75 (26-30)	>75 (>30)
Agnew Lake **Lac Agnew** 4622/8145 Sudbury Dist /Dist de Sudbury	Walleye[8 9] Doré[8 9]									
	Northern Pike[1] Brochet[1]									
Agonzon Lake **Lac Agonzon** 4901/8550 Thunder Bay Dist./Dist de Thunder Bay	Yellow Perch[1] Perchaude[1]									
	Walleye[1] Doré[1]									
	White Sucker[1] Meunier noir[1]									
Agutua Lake **Lac Agutua** 5240/9123 Kenora Dist /Dist de Kenora	Walleye[1] Doré[1]									
	Northern Pike[1] Brochet[1]									
Aitken Lake **Lac Aitken** 4848/8155 Aitken Twp./Canton d'Aitken Cochrane Dist /Dist de Cochrane	Walleye[1] Doré[1]									
	Northern Pike[1] Brochet[1]									
Albany River **Rivière Albany** Fort Albany 5212/8140 Cochrane Dist /Dist de Cochrane	Northern Pike[1] Brochet[1]									
	Longnose Sucker[1] Meunier rouge[1]									
	White Sucker[1] Meunier noir[1]									
	Whitefish[1] Grand corégone[1]									
Allan Lake **Lac Allan** 4941/8245 Neely Twp./Canton de Neely Cochrane Dist /Dist de Cochrane	Walleye[1] Doré[1]									
	Northern Pike[1] Brochet[1]									
Amikougami Lake **Lac Amikougami** 4812/8005 Bernhardt & Teck Twps Cantons de Bernhardt et de Teck Timiskaming Dist /Dist de Timiskaming	Northern Pike[2] Brochet[2]									
Angling Lake **Lac Angling** 5349/8930 Kenora Dist /Dist de Kenora	Northern Pike[1] Brochet[1]									

Fish size in centimetres (inches)
Longueur du poisson en centimètres (pouces)

Water Body/ Plan d'eau	Fish Species/ Espèces de poisson	15-20 (6-8)	20-25 (8-10)	25-30 (10-12)	30-35 (12-14)	35-45 (14-18)	45-55 (18-22)	55-65 (22-26)	65-75 (26-30)	>75 (>30)
Anima Nipissing Lake **Lac Anima Nipissing** 4714/7957 Brigstocke Twp /Canton de Brigstocke Timiskaming Dist /Dist de Timiskaming	Walleye[1] Doré[1]									
Anjigami Lake **Lac Anjigami** 4750/8436 Restoule Redsky & Nebonaionquet Twps Cantons de Restoule, de Redsky et de Nebonaionquet Algoma Dist /Dist d'Algoma	Walleye[4] Doré[4]									
	Northern Pike[4] Brochet[4]									
Apungsisagen (Lower Steeprock) Lake **Lac Apungsisagen** 4846/9141 Freeborn Twp /Canton de Freeborn Rainy River Dist /Dist de Rainy River	Walleye[2] Doré[2]									
	Northern Pike[2] Brochet[2]									
Aquatuk Lake **Lac Aquatuk** 5422/8433 Kenora Dist /Dist de Kenora	Northern Pike[2] Brochet[2]									
Ara Lake **Lac Ara** 5033/8728 Thunder Bay Dist /Dist de Thunder Bay	Walleye[6] Doré[6]									
	Northern Pike[6] Brochet[6]									
	White Sucker[6] Meunier noir[6]									
	Whitefish[6] Grand corégone[6]									
	Yellow Perch[6] Perchaude[6]									
	Cisco[6] Cisco de lac[6]									
Aramis Lake **Lac Aramis** 4844/9123 Rainy River Dist /Dist de Rainy River	Walleye[2] Doré[2]									
	Northern Pike[2] Brochet[2]									

Fish size in centimetres (inches)
Longueur du poisson en centimètres (pouces)

Water Body/ Plan d'eau	Fish Species/ Espèces de poisson	15-20 (6-8)	20-25 (8-10)	25-30 (10-12)	30-35 (12-14)	35-45 (14-18)	45-55 (18-22)	55-65 (22-26)	65-75 (26-30)	>75 (>30)
Audrey Lake **Lac Audrey** 4927/8203 Beardmore & Machin Twps Cantons de Beardmore et de Machin Cochrane Dist /Dist de Cochrane	Walleye[1] Doré[1]									
	Northern Pike[1] Brochet[1]									
Austen Lake **Lac Austen** 4803/8103 Hincks Twp /Canton de Hincks Timiskaming Dist /Dist de Timiskaming	Walleye[1] Doré[1]									
Avery Lake **Lac Avery** 4940/9222 Avery Twp /Canton d'Avery Kenora Dist /Dist de Kenora	Northern Pike[1] Brochet[1]									
Badesdawa Lake **Lac Badesdawa** 5145/8945 Kenora Dist /Dist de Kenora	Northern Pike[5] Brochet[5]									
	Redhorse Sucker[5] Suceur rouge[5]									
	Longnose Sucker[5] Meunier rouge[5]									
	Whitefish[5] Grand corégone[5]									
	Walleye[5] Doré[5]									
	Cisco[5] Cisco de lac[5]									
Bad Vermilion Lake **Lac Bad Vermilion** 4844/9240 Rainy River Dist /Dist de Rainy River	Northern Pike[1] Brochet[1]									
	Walleye[1] Doré[1]									
Baker Lake **Lac Baker** 4930/8022 Tweed Twp /Canton de Tweed Cochrane Dist /Dist de Cochrane	Northern Pike[1] Brochet[1]									
	Walleye[1] Doré[1]									
Ball Lake **Lac Ball** 5018/9400 Kenora Dist /Dist de Kenora	Northern Pike[8,9] Brochet[8,9]									
	Walleye[8,9] Doré[8,9]									

Asinne Lake
Lac Asinne
5250/8956
Kenora Dist /Dist de Kenora

Walleye[1]
Doré[1]

Asipoquobah Lake
Lac Asipoquobah
5340/9115
Kenora Dist /Dist de Kenora

Walleye[1]
Doré[1]

Astonish Lake
Lac Astonish
4634/8251
Nicholas Twp /Canton de Nicholas
Algoma Dist /Dist d Algoma

Brook Trout[1]
Truite mouchetée[1]

Atikomik Lake
Lac Atikomik
5259/9120
Kenora Dist /Dist de Kenora

Walleye[2]
Doré[2]

Attawapiskat River
Rivière Attawapiskat
Attawapiskat
5256/8224
Kenora Dist /Dist de Kenora

Northern Pike[1]
Brochet[1]

Whitefish[1]
Grand corégone[1]

Longnose Sucker[1]
Meunier rouge[1]

Attawapiskat River
Rivière Attawapiskat
at Mississa River/a la riviere Mississa
5301/8453
Kenora Dist /Dist de Kenora

Sturgeon[2]
Esturgeon de lac[2]

Aubinadong River
Rivière Aubinadong
northeast of Ranger L
nord-est du lac Ranger
4715/8317
Foulds & Cassidy Twps
Cantons de Foulds et de Cassidy
Sudbury Dist /Dist de Sudbury

Northern Pike[1]
Brochet[1]

Aubrey Lake
Lac Aubrey
Mississagi River/Rivière Mississagi
4655/8313
Martel Twp /Canton de Martel
Algoma Dist /Dist d'Algoma

Northern Pike[1]
Brochet[1]

15-20 (6-8) | 20-25 (8-10) | 25-30 (10-12) | 30-35 (12 14) | 35-45 (14-18) | 45-55 (18-22) | 55-65 (22-26) | 65-75 (26-30) | >75 (>30)

Whitefish[7,8,9]
Grand corégone[7,8,9]

White Sucker[8]
Meunier noir[8]

Mooneye[1]
Laquaiche argentée[1]

Yellow Perch[1]
Perchaude[1]

Sauger[1]
Doré noir[1]

Smallmouth Bass[1]
Achigan à petite bouche[1]

Cisco[1]
Cisco de lac[1]

Ball Lake
Lac Ball
south basin/bassin sud
5017/9400
Kenora Dist /Dist de Kenora

Northern Pike[2]
Brochet[2]

Whitefish[2]
Grand corégone[2]

Walleye[2]
Doré[2]

Balmer Creek
Ruisseau Balmer
5102/9345
Kenora Dist /Dist de Kenora

Walleye[6]
Doré[6]

Bamaji Lake
Lac Bamaji
5109/9125
Kenora Dist /Dist de Kenora

Walleye[1]
Doré[1]

Bamoos Lake
Lac Bamoos
4849/8621
O'Neill Twp /Canton d'O'Neill
Thunder Bay Dist /Dist de Thunder Bay

Lake Trout[2]
Truite de lac[2]

Banks Lake
Lac Banks
4947/8359
Stoddart Twp /Canton de Stoddart
Cochrane Dist /Dist de Cochrane

Northern Pike[1]
Brochet[1]

Walleye[1]
Doré[1]

Bardney Lake
Lac Bardney
4715/8228
Hubbard & Abney Twps
Cantons d Hubbard et d'Abney
Sudbury Dist /Dist de Sudbury

Northern Pike[1]
Brochet[1]

15-20 (6-8) | 20-25 (8 10) | 25 30 (10 12) | 30 35 (12 14) | 35 45 (14 18) | 45 55 (18 22) | 55 65 (22 26) | 65 75 (26 30) | >75 (>30)

Fish size in centimetres (inches)
Longueur du poisson en centimètres (pouces)

Water Body/ Plan d'eau	Fish Species/ Espèces de poisson	15-20 (6-8)	20-25 (8-10)	25-30 (10-12)	30-35 (12-14)	35-45 (14-18)	45-55 (18-22)	55-65 (22-26)	65-75 (26-30)	>75 (>30)
Barrel Lake **Lac Barrel** 4826/9131 Kenora Dist /Dist de Kenora	Walleye[1] Doré[1]									
	Whitefish[1] Grand corégone[1]									
	Cisco[1] Cisco de lac[1]									
Barton Lake **Lac Barton** 4200/9406 Kenora Dist /Dist de Kenora	Northern Pike[1] Brochet[1]									
	Walleye[1] Doré[1]									
Basswood Lake **Lac Basswood** 4805/9135 Rainy River Dist /Dist de Rainy River	Walleye[1] Doré[1]									
	Lake Trout[1] Truite de lac[1]									
Batwing Lake **Lac Batwing** 4826/9010 Thunder Bay Dist /Dist de Thunder Bay	Walleye[1] Doré[1]									
Bauldry (Scott) Lake **Lac Bauldry (Scott)** 4806/8439 Esquega Twp /Canton d'Esquega Algoma Dist / Dist d'Algoma	Lake Trout[2] Truite de lac[2]									
Bay Lake **Lac Bay** 4721/7951 Coleman Twp /Canton de Coleman Timiskaming Dist /Dist de Timiskaming	Walleye[1] Doré[1]									
	Northern Pike[1] Brochet[1]									
Bear Lake **Lac Bear** 4612/8127 Roosevelt & Dieppe Twps Cantons de Roosevelt et de Dieppe Sudbury Dist /Dist de Sudbury	Lake Trout[4] Truite de lac[4]									
Bear (Kaotisinimigo) Lake **Lac Bear (Kaotisinimigo)** 4638/7936 Hammel Twp /Canton de Hammell Nipissing Dist /Dist de Nipissing	Lake Trout[1] Truite de lac[1]									

Fish size in centimetres (inches)
Longueur du poisson en centimètres (pouces)

Water Body/ Plan d'eau	Fish Species/ Espèces de poisson	15-20 (6-8)	20-25 (8-10)	25-30 (10-12)	30-35 (12-14)	35-45 (14-18)	45-55 (18-22)	55-65 (22-26)	65-75 (26-30)	>75 (>30)
Big Trout Lake **Lac Big Trout** Bug River Rivière Bug 5343/9006 Kenora Dist /Dist de Kenora	Walleye[2] Doré[2]									
	Longnose Sucker[2] Meunier rouge[2]									
	Northern Pike[2] Brochet[2]									
	Whitefish[2] Grand corégone[2]									
	Lake Trout[2] Truite de lac[2]									
Big Trout Lake **Lac Big Trout** near Fawn River près de la rivière Fawn 5345/9020 Kenora Dist /Dist de Kenora	Walleye[2] Doré[2]									
	Northern Pike[2] Brochet[2]									
	White Sucker[2] Meunier noir[2]									
	Whitefish[2] Grand corégone[2]									
Big Trout Lake **Lac Big Trout** near village près du village 5350/9000 Kenora Dist /Dist de Kenora	Lake Trout[2] Truite de lac[2]									
	White Sucker[2] Meunier noir[2]									
	Northern Pike[2] Brochet[2]									
	Whitefish[2] Grand corégone[2]									
Bigshell Lake **Lac Bigshell** 5124/9426 Kenora Dist /Dist de Kenora	Northern Pike[1] Brochet[1]									
	Lake Trout[1] Truite de lac[1]									
Bigwater Lake **Lac Bigwater** 4837/8118 Murphy Twp./Canton de Murphy Cochrane Dist /Dist de Cochrane	Northern Pike[1] Brochet[1]									

		15-20 (6-8)	20-25 (8-10)	25-30 (10-12)	30-35 (12-14)	35-45 (14-18)	45-55 (18-22)	55-65 (22-26)	65-75 (26-30)	>75 (>30)
Bearskin Lake **Lac Bearskin** 5345/9142 Kenora Dist /Dist de Kenora	Walleye[1] Doré[1]									
Beaton Lake **Lac Beaton** 4853/8448 Gourlay & Breckenridge Twps Cantons de Gourlay et de Breckenridge Algoma Dist /Dist d'Algoma	Northern Pike[1] Brochet[1]									
Beaver Lake **Lac Beaver** 4657/8051 Fraleck Twp /Canton de Fraleck Sudbury Dist /Dist de Sudbury	Lake Trout[5] Truite de lac[5]									
Beavertrap Lake **Lac Beavertrap** 4901/6727 Thunder Bay Dist /Dist de Thunder Bay	Walleye[1] Doré[1]									
	Northern Pike[1] Brochet[1]									
Bellows Lake **Lac Bellows** 4619/8220 Deagle Twp /Canton de Deagle Algoma Dist /Dist d'Algoma	Smallmouth Bass[1] Achigan à petite bouche[1]									
Bending Lake **Lac Bending** 4919/9208 Kenora Dist /Dist de Kenora	Lake Trout[5] Truite de lac[5]									
	Walleye[6] Doré[6]									
	Northern Pike[6] Brochet[6]									
Bennet Lake **Lac Bennet** 4948/8218 Guilfoyle Twp /Canton de Guilfoyle Cochrane Dist /Dist de Cochrane	Walleye[1] Doré[1]									
	Northern Pike[1] Brochet[1]									
Big Basswood Lake **Lac Big Basswood** 4619/8324 Day Twp /Canton de Day Algoma Dist /Dist d'Algoma	Lake Trout[1] Truite de lac[1]									
Big Sawbill Lake **Lac Big Sawbill** 4854/9300 Rainy River Dist /Dist de Rainy River	Northern Pike[1] Brochet[1]									

		15-20 (6-8)	20-25 (8-10)	25-30 (10-12)	30-35 (12-14)	35-45 (14-18)	45-55 (18-22)	55-65 (22-26)	65-75 (26-30)	>75 (>30)
Bigwood Lake **Lac Bigwood** 4651/8105 Kitchener Twp /Canton de Kitchener Sudbury Dist /Dist de Sudbury	Lake Trout[1] Truite de lac[1]									
	Walleye[1] Doré[1]									
	Smallmouth Bass[1] Achigan à petite bouche[1]									
Billy Lake **Lac Billy** 4538/7807 Preston Twp /Canton de Preston Nipissing Dist /Dist de Nipissing	Rainbow Trout[3] Truite arc-en-ciel[3]									
	Splake[3] Truite moulac[3]									
Biscotasi Lake **Lac Biscotasi** 4719/8207 Biscotasi Twp /Canton de Biscotasi Sudbury Dist /Dist de Sudbury	Northern Pike[1] Brochet[1]									
	Walleye[1] Doré[1]									
Biscotasing Lake **Lac Biscotasing** 4717/8206 Margaret Twp /Canton de Margaret Sudbury Dist /Dist de Sudbury	Walleye[1] Doré[1]									
Black Beaver Lake **Lac Black Beaver** 4724/8430 Greenwood Twp /Canton de Greenwood Algoma Dist /Dist d'Algoma	Brook Trout[1] Truite mouchetée[1]									
	Lake Trout[1] Truite de lac[1]									
Black Birch Lake **Lac Black Birch** 5230/9450 Kenora Dist /Dist de Kenora	Walleye[1] Doré[1]									
Black River **Rivière Black** 4842/8038 Walker Twp /Canton de Walker Timiskaming Dist /Dist de Timiskaming	Walleye[1] Doré[1]									
Black River **Rivière Black** 4839/8613 Pic Twp /Canton de Pic Thunder Bay Dist /Dist de Thunder Bay	Walleye[1] Doré[1]									
Black River **Rivière Black** Hwy 614/Autoroute 614 4850/8555 Pic Twp /Canton de Pic Thunder Bay Dist /Dist de Thunder Bay	Walleye[1] Doré[1]									

Water Body/ Plan d'eau	Fish Species/ Espèces de poisson	Fish size in centimetres (inches) / Longueur du poisson en centimètres (pouces)								
		15-20 (6-8)	20-25 (8-10)	25-30 (10-12)	30-35 (12-14)	35-45 (14-18)	45-55 (18-22)	55-65 (22-26)	65-75 (26-30)	> 75 (>30)
Black Sturgeon Lake / Lac Black Sturgeon 4920/8853 Thunder Bay Dist /Dist de Thunder Bay	Northern Pike[1] / Brochet[1]									
	Walleye[1] / Doré[1]									
Black Trout Lake / Lac Black Trout 4803/8450 Balloquet Twp /Canton de Balloquet Algoma Dist /Dist d'Algoma	Lake Trout[1] / Truite de lac[1]									
Blackwater River / Rivière Blackwater mouth/embouchure 4931/8809 Kitto Twp /Canton de Kitto Thunder Bay Dist /Dist de Thunder Bay	Walleye[1] / Doré[1]									
	Northern Pike[1] / Brochet[1]									
Blue Lake / Lac Blue 4910/8115 Cochrane Dist /Dist de Cochrane	Lake Trout[1] / Truite de lac[1]									
Blueberry Lake / Lac Blueberry 5009/9444 Kenora Dist /Dist de Kenora	Northern Pike[1] / Brochet[1]									
	Walleye[1] / Doré[1]									
	White Sucker[1] / Meunier noir[1]									
	Yellow Perch[1] / Perchaude[1]									
Bluesucker Lake / Lac Bluesucker 4710/8037 Dundee Twp /Canton de Dundee Sudbury Dist /Dist de Sudbury	Lake Trout[1] / Truite de lac[1]									
Bolster Lake / Lac Bolster 5130/8844 Thunder Bay Dist /Dist de Thunder Bay	Northern Pike[1] / Brochet[1]									

Water Body/ Plan d'eau	Fish Species/ Espèces de poisson	Fish size in centimetres (inches) / Longueur du poisson en centimètres (pouces)								
		15-20 (6-8)	20-25 (8-10)	25-30 (10-12)	30-35 (12-14)	35-45 (14-18)	45-55 (18-22)	55-65 (22-26)	65-75 (26-30)	> 75 (>30)
Bridgeland Lake / Lac Bridgeland 4626/8329 Bridgeland Twp /Canton de Bridgeland Algoma Dist /Dist d'Algoma	Brook Trout[1] / Truite mouchetée[1]									
Bright Lake / Lac Bright 4616/8318 Day, Gladstone & Bright Twps Cantons de Day, de Gladstone et de Bright Algoma Dist /Dist d'Algoma	Walleye[1] / Doré[1]									
	Northern Pike[1] / Brochet[1]									
Brock Lake / Lac Brock 5221/8941 Kenora Dist /Dist de Kenora	Walleye[1] / Doré[1]									
Bruce Lake / Lac Bruce 5049/9320 Kenora Dist./Dist de Kenora	Walleye[6] / Doré[6]									
	Northern Pike[6] / Brochet[6]									
	White Sucker[6] / Meunier noir[6]									
Brunswick Lake / Lac Brunswick 4858/8323 Byng, Cromlech & Ericson Twps Cantons de Byng, de Cromlech et d'Ericson Algoma Dist /Dist d'Algoma	Walleye[2] / Doré[2]									
	Northern Pike[2] / Brochet[2]									
Buck Lake / Lac Buck 4926/9431 Kenora Dist /Dist de Kenora	Lake Trout[1] / Truite de lac[1]									
Burns Lake / Lac Burns 4636/8307 Varley Twp /Canton de Varley Algoma Dist /Dist d'Algoma	Lake Trout[1] / Truite de lac[1]									

Bonner Lake
Lac Bonner
4923/8208
Fauquier Twp /Canton de Fauquier
Cochrane Dist /Dist de Cochrane

Northern Pike[1]
Brochet[1]

Borden Lake
Lac Borden
4750/8317
Gallagher, Cochrane & Borden Twps
Cantons de Gallagher, de Cochrane
et de Borden
Sudbury Dist /Dist de Sudbury

Walleye[1]
Doré[1]
Whitefish[1]
Grand corégone[1]

Botsford Lake
Lac Botsford
5008/9138
Kenora Dist /Dist de Kenora

Walleye[1]
Doré[1]
Northern Pike[1]
Brochet[1]

Bound Lake
Lac Bound
4927/8521
Thunder Bay Dist /Dist de Thunder Bay

Walleye[1]
Doré[1]
Northern Pike[1]
Brochet[1]

Bourinot Lake
Lac Bourinot
4905/8300
Bourinot Twp /Canton de Bourinot
Algoma Dist /Dist d'Algoma

Walleye[1]
Doré[1]
Northern Pike[1]
Brochet[1]

Bovril Lake
Lac Bovril
4942/8223
Pearce Twp /Canton de Pearce
Cochrane Dist /Dist de Cochrane

Northern Pike[1]
Brochet[1]

Bowland Lake
Lac Bowland
4705/8050
Howey Twp /Canton de Howey
Sudbury Dist /Dist de Cochrane

Lake Trout[6]
Truite de lac[6]

Bragg Lake
Lac Bragg
4923/8022
Bragg Twp /Canton de Bragg
Cochrane Dist /Dist de Cochrane

Northern Pike[1]
Brochet[1]
Walleye[1]
Doré[1]

Brant River
Rivière Brant
mouth/embouchure
5510/8247
Kenora Dist /Dist de Kenora

Brook Trout[2]
Truite mouchetée[2]

15-20 (6-8) | 20-25 (8-10) | 25-30 (10-12) | 30-35 (12-14) | 35-45 (14-18) | 45-55 (18-22) | 55-65 (22-26) | 65-75 (26-30) | > 75 (30)

Burntbush Lake
Lac Burntbush
4936/7959
Cochrane Dist /Dist de Cochrane

Walleye[1]
Doré[1]
Northern Pike[1]
Brochet[1]

Burrows Lake
Lac Burrows
4957/8644
Thunder Bay Dist /Dist de Thunder Bay

Walleye[1]
Doré[1]
Northern Pike[1]
Brochet[1]

Burt Lake
Lac Burt
4805/8022
Burt Twp /Canton de Burt
Timiskaming Dist /Dist de Timiskaming

Walleye[1]
Doré[1]
Northern Pike[1]
Brochet[1]

Cabin Lake
Lac Cabin
4911/8029
Dempsay Twp /Canton de Dempsay
Cochrane Dist /Dist de Cochrane

Walleye[1]
Doré[1]

Calm Lake
Lac Calm
4846/9204
Tanner Twp /Canton de Tanner
Rainy River Dist /Dist de Rainy River

Walleye[1]
Doré[1]

Campfire Lake
Lac Campfire
4839/8606
Lecours Twp /Canton de Lecours
Thunder Bay Dist /Dist de Thunder Bay

Northern Pike[1]
Brochet[1]
Walleye[1]
Doré[1]

Canoeshed Lake
Lac Canoeshed
4800/8110
Hutt Twp /Canton de Hutt
Sudbury Dist /Dist de Sudbury

Walleye[1]
Doré[1]

Carpenter Lake
Lac Carpenter
5111/9046
Kenora Dist /Dist de Kenora

Walleye[1]
Doré[1]

Castlebar Lake
Lac Castlebar
4949/8603
Fernow Twp /Canton de Fernow
Thunder Bay Dist /Dist de Thunder Bay

Northern Pike[1]
Brochet[1]
Walleye[1]
Doré[1]

15-20 (6-8) | 20-25 (8-10) | 25-30 (10-12) | 30-35 (12-14) | 35-45 (14-18) | 45-55 (18-22) | 55-65 (22-26) | 65-75 (26-30) | > 75 (30)

Water Body/ Plan d'eau	Fish Species/ Espèces de poisson	Fish size in centimetres (inches) / Longueur du poisson en centimètres (pouces): 15-20 (6-8)	20-25 (8-10)	25-30 (10-12)	30-35 (12-14)	35-45 (14-18)	45-55 (18-22)	55-65 (22-26)	65-75 (26-30)	>75 (30)
Catfish Lake **Lac Catfish** 4806/8448 Balloquet Twp./Canton de Balloquet Algoma Dist./Dist. d'Algoma	Walleye[1] Doré[1]									
Cedar Creek **Ruisseau Cedar** north of Hemlo/nord de Hemlo 4845/8558 Thunder Bay Dist./Dist. de Thunder Bay	White Sucker[1] Meunier noir[1]									
	Northern Pike[1] Brochet[1]									
Chapleau River **Rivière Chapleau** north of Chapleau/nord de Chapleau 4748/8326 Cochrane Twp./Canton de Cochrane Sudbury Dist./Dist. de Sudbury	Northern Pike[2] Brochet[2]									
	Walleye[2] Doré[2]									
Charlotte Lake **Lac Charlotte** 4858/8715 Thunder Bay Dist./Dist. de Thunder Bay	White Sucker[2] Meunier noir[2]									
Charlton Lake **Lac Charlton** 4608/8140 Curtin Twp./Canton de Curtin Sudbury Dist./Dist. de Sudbury	Northern Pike[1] Brochet[1]									
	Smallmouth Bass[1] Achigan à petite bouche[1]									
	Walleye[1] Doré[1]									
Chase Lake **Lac Chase** 5037/9457 Kenora Dist./Dist. de Kenora	Northern Pike[1] Brochet[1]									
	Walleye[1] Doré[1]									
	Cisco[1] Cisco de lac[1]									
	White Sucker[1] Meunier noir[1]									
Cheepash River **Rivière Cheepash** mouth/embouchure 5103/8059 Parr Twp./Canton de Parr Cochrane Dist./Dist. de Cochrane	Northern Pike[6] Brochet[6]									

Water Body/ Plan d'eau	Fish Species/ Espèces de poisson	Fish size in centimetres (inches) / Longueur du poisson en centimètres (pouces): 15-20 (6-8)	20-25 (8-10)	25-30 (10-12)	30-35 (12-14)	35-45 (14-18)	45-55 (18-22)	55-65 (22-26)	65-75 (26-30)	>75 (30)
Clearwater Lake **Lac Clearwater** 4841/8541 Laberge Twp./Canton de Laberge Thunder Bay Dist./Dist. de Thunder Bay	Rainbow Trout[2] Truite arc-en-ciel[2]									
Clearwater West Lake **Lac Clearwater West** 4900/9157 Rainy River Dist./Dist. de Rainy River	Lake Trout[1] Truite de lac[1]									
Cleaver Lake **Lac Cleaver** 4858/8723 Thunder Bay Dist./Dist. de Thunder Bay	Brook Trout[h] Truite mouchetée[h]									
Cliff Lake **Lac Cliff** 5018/9318 Kenora Dist./Dist. de Kenora	Lake Trout[1] Truite de lac[1]									
	Whitefish[1] Grand corégone[1]									
	Walleye[1] Doré[1]									
Cobre Lake **Lac Cobre** 4638/8248 Sagard Twp./Canton de Sagard Algoma Dist./Dist. d'Algoma	Lake Trout[2] Truite de lac[2]									
Coli Lake **Lac Coli** 5120/9335 Kenora Dist./Dist. de Kenora	Northern Pike[1] Brochet[1]									
	Walleye[1] Doré[1]									
Commando Lake **Lac Commando** 4904/8101 Glackmeyer Twp./Canton de Glackmeyer Cochrane Dist./Dist. de Cochrane	Lake Trout[4] Truite de lac[4]									
Como Lake **Lac Como** 4755/8330 Strathearn & Marshall Twps. Cantons de Strathearn et de Marshall Sudbury Dist./Dist. de Sudbury	Lake Trout[1] Truite de lac[1]									
	Northern Pike[1] Brochet[1]									

		15-20 (6-8)	20-25 (8-10)	25-30 (10-12)	30-35 (12-14)	35-45 (14-18)	45-55 (18-22)	55-65 (22-26)	65-75 (26-30)	> 75 (30)
Chilton Lake **Lac Chilton** 5225/9033 Kenora Dist /Dist de Kenora	Walleye[1] Doré[1]									
Chin Lake **Lac Chin** 4913/8042 Laughton Twp./Canton de Laughton Cochrane Dist /Dist de Cochrane	Walleye[1] Doré[1]									
	Northern Pike[1] Brochet[1]									
Chub Lake **Lac Chub** 4845/9155 Rainy River Dist /Dist de Rainy River	Walleye[2] Doré[2]									
	Northern Pike[2] Brochet[2]									
Chukini River **Rivière Chukini** upstream of Keg Lake en amont du lac Keg 5102/9343 Kenora Dist /Dist de Kenora	Walleye[6] Doré[6]									
	Northern Pike[6] Brochet[6]									
Cigar Lake **Lac Cigar** 4841/8558 Bomby Twp /Canton de Bomby Thunder Bay Dist /Dist de Thunder Bay	White Sucker[1] Meunier noir[1]									
Claire Lake **Lac Claire** 4937/8437 Arnott Twp /Canton d Arnott Algoma Dist /Dist d'Algoma	Brook Trout[1] Truite mouchetée[1]									
Clarice Lake **Lac Clarice** 4820/7932 Pontiac Twp /Canton de Pontiac Timiskaming Dist /Dist de Timiskaming	Lake Trout[1] Truite de lac[1]									
Clay Lake **Lac Clay** 5003/9330 Redvers Twp /Canton de Redvers Kenora Dist /Dist de Kenora	Walleye[7,8,9] Doré[7,8,9]									
	Northern Pike[8,9] Brochet[8,9]									
	Whitefish[7,8,9] Grand corégone[7,8,9]									
	Cisco[1] Cisco de lac[1]									
	White Sucker[8] Meunier noir[8]									
Confederation Lake **Lac Confederation** 5105/9244 Dent Twp /Canton de Dent Kenora Dist /Dist. de Kenora	Lake Trout[1] Truite de lac[1]									
Constance Lake **Lac Constance** I R 92/Rés ind 92 4948/8409 Studholme Twp /Canton de Studholme Cochrane Dist /Dist de Cochrane	Northern Pike[5] Brochet[5]									
	White Sucker[5] Meunier noir[5]									
	Yellow Perch[5] Perchaude[5]									
Cooper Lake **Lac Cooper** 4903/8259 Oscar Twp /Canton d Oscar Algoma Dist /Dist d'Algoma	Northern Pike[1] Brochet[1]									
Coppell Lake **Lac Coppell** 4931/8349 Lowther Twp /Canton de Lowther Cochrane Dist /Dist de Cochrane	Northern Pike[1] Brochet[1]									
Cordick Lake **Lac Cordick** 5238/8953 Kenora Dist /Dist de Kenora	Northern Pike[1] Brochet[1]									
Cordingley Lake **Lac Cordingley** 5015/8639 Alpha Twp./Canton d'Alpha Thunder Bay Dist /Dist de Thunder Bay	Northern Pike[1] Brochet[1]									
Corner Lakes **Lacs aux Coins** 5018/7941 Cochrane Dist /Dist de Cochrane	Brook Trout[1] Truite mouchetée[1]									
	Yellow Perch[1] Perchaude[1]									
Cosgrave Lake **Lac Cosgrave** 4914/8756 Thunder Bay Dist /Dist de Thunder Bay	Lake Trout[1] Truite de lac[1]									
Cox Lake **Lac Cox** 4916/8821 Thunder Bay Dist /Dist de Thunder Bay	Northern Pike[1] Brochet[1]									

Water Body / Plan d'eau	Fish Species / Espèces de poisson	15-20 (6-8)	20-25 (8-10)	25-30 (10-12)	30-35 (12-14)	35-45 (14-18)	45-55 (18-22)	55-65 (22-26)	65-75 (26-30)	> 75 (> 30)
Crerar Lake / Lac Crerar 5135/8915 Kenora Dist./Dist. de Kenora	Walleye[1] / Doré[1]									
	Northern Pike[1] / Brochet[1]									
Crooked Lake / Lac Crooked 4820/8351 Stover & Brackin Twps / Cantons de Stover et de Brackin Sudbury Dist./Dist. de Sudbury	Northern Pike[1] / Brochet[1]									
	Walleye[1] / Doré[1]									
Crooked Pine Lake / Lac Crooked Pine 4847/9104 Trotter & Weaver Twps / Cantons de Trottier et de Weaver Rainy River Dist./Dist. de Rainy River	Walleye[2] / Doré[2]									
	Northern Pike[2] / Brochet[2]									
	Cisco[1] / Cisco de lac[1]									
Crossecho Lake / Lac Crossecho 4953/9224 Echo Twp./Canton d'Echo Kenora Dist./Dist. de Kenora	Northern Pike[1] / Brochet[1]									
Crosswise Lake / Lac Crosswise 4724/7939 Coleman Twp./Canton de Coleman Timiskaming Dist./Dist. de Timiskaming	Smallmouth Bass[5] / Achigan à petite bouche[5]									
	Yellow Perch[6] / Perchaude[6]									
	White Sucker[5] / Meunier noir[5]									
	Northern Pike[5] / Brochet[5]									
Crystal Lake / Lac Crystal 5102/9424 Kenora Dist./Dist. de Kenora	Lake Trout[1] / Truite de lac[1]									
Culverson Lake / Lac Culverson 5220/9338 Kenora Dist./Dist. de Kenora	Walleye[1] / Doré[1]									

Fish size in centimetres (inches) / Longueur du poisson en centimètres (pouces)

Water Body / Plan d'eau	Fish Species / Espèces de poisson	15-20 (6-8)	20-25 (8-10)	25-30 (10-12)	30-35 (12-14)	35-45 (14-18)	45-55 (18-22)	55-65 (22-26)	65-75 (26-30)	> 75 (> 30)
DeCourcey Lake / Lac DeCourcey 4859/8914 Thunder Bay Dist./Dist. de Thunder Bay	Walleye[1] / Doré[1]									
	Whitefish[1] / Grand corégone[1]									
Deer Lake / Lac Deer General/Général 5240/9415 Kenora Dist./Dist. de Kenora	Northern Pike[1] / Brochet[1]									
	Walleye[1] / Doré[1]									
Deer Lake / Lac Deer east end/Côté est 5237/9406 Kenora Dist./Dist. de Kenora	Walleye[1] / Doré[1]									
	Northern Pike[1] / Brochet[1]									
Deer Lake / Lac Deer west end/Côté ouest 5237/9425 Kenora Dist./Dist. de Kenora	Walleye[1] / Doré[1]									
Delaney Lake / Lac Delaney 5005/9403 Kenora Dist./Dist. de Kenora	White Sucker[1] / Meunier noir[1]									
	Smallmouth Bass[1] / Achigan à petite bouche[1]									
	Rock Bass[1] / Crapet de roche[1]									
	Ling[1] / Lotte[1]									
	Lake Trout[1] / Truite de lac[1]									
	Whitefish[1] / Grand corégone[1]									
	Northern Pike[1] / Brochet[1]									
De Lesseps Lake / Lac De Lesseps 5043/9042 Kenora Dist./Dist. de Kenora	Walleye[1] / Doré[1]									

Cutler Lake / Lac Cutler
4611/8156
Harrow & McKinnon Twps
Cantons de Harrow et de McKinnon
Manitoulin Dist /Dist. de Manitoulin

- Walleye[1]
- Doré[1]

The Dalles / Les Dalles
Winnipeg River/Rivière Winnipeg
4954/9433
Kenora Dist /Dist. de Kenora

- Walleye[2] / Doré[2]
- Northern Pike[2] / Brochet[2]
- Yellow Perch[2] / Perchaude[2]
- Redhorse Sucker[1] / Suceur rouge[1]
- White Sucker[2] / Meunier noir[2]
- Sauger[2] / Doré noir[2]
- Cisco[2] / Cisco de lac[2]
- Brown Bullhead[1] / Barbotte brune[1]
- Rock Bass[1] / Crapet de roche[1]
- Whitefish[1] / Grand corégone[1]

Darkwater Lake / Lac Darkwater
4951/9100
Kenora Dist /Dist. de Kenora

- Northern Pike[6] / Brochet[6]
- Walleye[6] / Doré[6]
- White Sucker[6] / Meunier noir[6]

Darrel Lake / Lac Darrel
4620/8307
Patton Twp /Canton de Patton
Algoma Dist /Dist. d'Algoma

- Yellow Perch[1] / Perchaude[1]

Davies Lake / Lac Davies
4819/8442
Dumas Twp /Canton de Dumas
Algoma Dist /Dist. d'Algoma

- Walleye[1] / Doré[1]
- Northern Pike[1] / Brochet[1]

15-20 (6-8) | 20-25 (8-10) | 25-30 (10-12) | 30-35 (12-14) | 35-45 (14-18) | 45-55 (18-22) | 55-65 (22-26) | 65-75 (26-30) | > 75 (30)

Denyes Lake / Lac Denyes
4750/8247
Raney & Denyes Twps
Cantons de Raney et de Denyes
Sudbury Dist /Dist. de Sudbury

- Walleye[1] / Doré[1]
- Northern Pike[1] / Brochet[1]

Departure Lake / Lac Departure
4915/8148
Haggart Twp /Canton de Haggart
Cochrane Dist /Dist. de Cochrane

- Walleye[1] / Doré[1]
- Northern Pike[1] / Brochet[1]

Deschenes Lake / Lac Deschenes
4723/8131
Hennessy Twp /Canton de Hennessy
Sudbury Dist /Dist. de Sudbury

- Walleye[1] / Doré[1]
- Northern Pike[1] / Brochet[1]

Devonshire Lake / Lac Devonshire
4848/8055
McCart & Newmarket Twps
Cantons de McCart et de Newmarket
Cochrane Dist /Dist. de Cochrane

- Walleye[1] / Doré[1]
- Northern Pike[1] / Brochet[1]

Dobie Lake / Lac Dobie
[illegible]/9103
Kenora Dist /Dist. de Kenora

- Walleye[1] / Doré[1]

Dog Lake / Lac Dog
near Missinaibie
près de Missinaibie
4817/8408
Algoma Dist /Dist. d'Algoma

- Northern Pike[1] / Brochet[1]
- Walleye[1] / Doré[1]

Dog Lake / Lac Dog
northwest of Thunder Bay
nord-ouest de Thunder Bay
4846/8932
Thunder Bay Dist /Dist. de Thunder Bay

- Northern Pike[1] / Brochet[1]

Dogtooth Lake / Lac Dogtooth
4943/9410
Coyle & Lemay Twps
Canton de Coyle et de Lemay
Kenora Dist /Dist. de Kenora

- Whitefish[6] / Grand corégone[6]
- White Sucker[2] / Meunier noir[2]

15-20 (6-8) | 20-25 (8-10) | 25-30 (10-12) | 30-35 (12-14) | 35-45 (14-18) | 45-55 (18-22) | 55-65 (22-26) | 65-75 (26-30) | > 75 (30)

Fish size in centimetres (inches)
Longueur du poisson en centimètres (pouces)

Water Body/ Plan d'eau	Fish Species/ Espèces de poisson	15-20 (6-8)	20-25 (8-10)	25-30 (10-12)	30-35 (12-14)	35-45 (14-18)	45-55 (18-22)	55-65 (22-26)	65-75 (26-30)	>75 (30)
Dominion Lake **Lac Dominion** 5004/9120 Kenora Dist /Dist de Kenora	Walleye[1] Doré[1]									
Donald Lake **Lac Donald** 5102/9455 Kenora Dist /Dist de Kenora	Northern Pike[1] Brochet[1]									
	Walleye[1] Doré[1]									
Donaldson Lake **Lac Donaldson** 5202/9444 Kenora Dist /Dist de Kenora	Walleye[1] Doré[1]									
Donnegana Lake **Lac Donnegana** 4722/8135 Inverness & Hennessy Twps Cantons d Inverness et de Hennessy Sudbury Dist /Dist de Sudbury	Northern Pike[1] Brochet[1]									
Donnelly Lake **Lac Donnelly** 5230/9052 Kenora Dist /Dist de Kenora	Walleye[1] Doré[1]									
	Northern Pike[1] Brochet[1]									
Dora Lake **Lac Dora** 4911/8058 Blount Twp /Canton de Blount Cochrane Dist /Dist de Cochrane	Walleye[1] Doré[1]									
	Northern Pike[1] Brochet[1]									
Doucette Lake **Lac Doucette** 4856/8038 Mortimer Twp /Canton de Mortimer Cochrane Dist /Dist de Cochrane	Walleye[1] Doré[1]									
Douglas Lake **Lac Douglas** 4944/8227 Guilfoyle Twp /Canton de Guilfoyle Cochrane Dist /Dist de Cochrane	Walleye[1] Doré[1]									
	Northern Pike[1] Brochet[1]									

Fish size in centimetres (inches)
Longueur du poisson en centimètres (pouces)

Water Body/ Plan d'eau	Fish Species/ Espèces de poisson	15-20 (6-8)	20-25 (8-10)	25-30 (10-12)	30-35 (12-14)	35-45 (14-18)	45-55 (18-22)	55-65 (22-26)	65-75 (26-30)	>75 (30)
Eagle Lake **Lac Eagle** south of Eagle River au sud de la rivière Eagle 4942/9313 Aubrey & Temple Twps Cantons d'Aubrey et de Temple Kenora Dist /Dist de Kenora	Northern Pike[2] Brochet[2]									
	Whitefish[2] Grand corégone[2]									
	Walleye[2] Doré[2]									
	White Sucker[2] Meunier noir[2]									
Eaglehead Lake **Lac Eaglehead** 4902/8912 Thunder Bay Dist /Dist de Thunder Bay	Northern Pike[1] Brochet[1]									
East Lake **Lac East** 5344/9317 Kenora Dist /Dist de Kenora	Walleye[1] Doré[1]									
	Northern Pike[1] Brochet[1]									
Echo Lake **Lac Echo** 4634/8359 Kehoe Twp /Canton de Kehoe Algoma Dist /Dist d'Algoma	Walleye[1] Doré[1]									
	Northern Pike[1] Brochet[1]									
Eddie Lake **Lac Eddie** 4924/8115 Marven Twp /Canton de Marven Cochrane Dist /Dist de Cochrane	Walleye[1] Doré[1]									
Eden Lake **Lac Eden** 5040/9459 Kenora Dist /Dist de Kenora	Whitefish[1] Grand corégone[1]									
	Lake Trout[1] Truite de lac[1]									
	Ling[1] Lotte[1]									
	White Sucker[1] Meunier noir[1]									
Edna Lake **Lac Edna** 4705/8113 Frechette Tp /Canton de Frechette Sudbury Dist /Dist de Sudbury	Walleye[6] Doré[6]									
	Northern Pike[6] Brochet[6]									
	Smallmouth Bass[6] Achigan à petite bouche[6]									

Duchabani Lake Northern Pike[1]

Eleanor Lake Northern Pike[1]

		15-20 (6-8)	20-25 (8-10)	25-30 (10-12)	30-35 (12-14)	35-45 (14-18)	45-55 (18-22)	55-65 (22-26)	65-75 (26-30)	75- (30)
Duchabani Lake **Lac Duchabani** 4724/8133 Garvey & Hennessy Twps Cantons de Garvey et de Hennessy Sudbury Dist /Dist de Sudbury	Northern Pike[1] Brochet[1]									
Dumbell Lake **Lac Dumbell** 4843/8305 Mons & Stefansson Twps Cantons de Mons et de Stefansson Algoma Dist /Dist d'Algoma	Walleye[1] Doré[1]									
	Northern Pike[1] Brochet[1]									
Duncan Lake **Lac Duncan** 4746/8058 Raymond Twp /Canton de Raymond Timiskaming Dist /Dist de Timiskaming	Walleye[1] Doré[1]									
Durell Lake **Lac Durell** 5348/9256 Kenora Dist /Dist de Kenora	Walleye[1] Doré[1]									
Eabamet Lake **Lac Eabamet** 5132/8746 Kenora Dist /Dist de Kenora	Walleye[1] Doré[1]									
Eady Lake **Lac Eady** 5007/9050 Thunder Bay Dist /Dist de Thunder Bay	Walleye[1] Doré[1]									
	Northern Pike[1] Brochet[1]									
Eagle Lake **Lac Eagle** Oiseau River system réseau hydrographique de la rivière Oiseau 5040/9453 Kenora Dist /Dist de Kenora	Northern Pike[1] Brochet[1]									
	White Sucker[1] Meunier noir[1]									
	Whitefish[1] Grand corégone[1]									
	Walleye[1] Doré[1]									
	Yellow Perch[1] Perchaude[1]									
	Cisco[1] Cisco de lac[1]									

		15-20 (6-8)	20-25 (8-10)	25-30 (10-12)	30-35 (12-14)	35-45 (14-18)	45-55 (18-22)	55-65 (22-26)	65-75 (26-30)	75- (30)
Eleanor Lake **Lac Eleanor** 4945/8232 Weichel Twp / Canton de Weichel Cochrane Dist /Dist de Cochrane	Northern Pike[1] Brochet[1]									
	Walleye[1] Doré[1]									
Elizabeth Lake **Lac Elizabeth** near Espanola/près d'Espanola 4615/8138 Foster Twp /Canton de Foster Sudbury Dist /Dist de Sudbury	Northern Pike[1] Brochet[1]									
Elizabeth Lake **Lac Elizabeth** south of L Nipigon/sud du lac Nipigon 4915/8826 Thunder Bay Dist /Dist de Thunder Bay	Northern Pike[1] Brochet[1]									
Elk Lake **Lac Elk** 4743/8019 Smyth Twp /Canton de Smyth Timiskaming Dist /Dist de Timiskaming	Walleye[5] Doré[5]									
	Northern Pike[6] Brochet[6]									
	Whitefish[6] Grand corégone[6]									
	Cisco[6] Cisco de lac[6]									
	Ling[5] Lotte[5]									
	White Sucker[5] Meunier noir[5]									
	Smallmouth Bass[6] Achigan à petite bouche[6]									
Elliot Lake **Lac Elliot** 4623/8242 Bolger & Gunterman Twps Cantons de Bolger et de Gunterman Algoma Dist /Dist d'Algoma	Lake Trout[2] Truite de lac[2]									
	Cisco[1] Cisco de lac[1]									
	Whitefish[1] Grand corégone[1]									
	Smallmouth Bass[2] Achigan à petite bouche[2]									
Elmer Lake **Lac Elmer** 4753/8050 Doon Twp /Canton de Doon Timiskaming Dist /Dist de Timiskaming	Walleye[1] Doré[1]									

Fish size in centimetres (inches)
Longueur du poisson en centimètres (pouces)

Water Body/ Plan d'eau	Fish Species/ Espèces de poisson	15-20 (6-8)	20-25 (8-10)	25-30 (10-12)	30-35 (12-14)	35-45 (14-18)	45-55 (18-22)	55-65 (22-26)	65-75 (26-30)	>75 (30)
Emerald Lake **Lac Emerald** 4832/8819 Attlee Twp /Canton d'Attlee Sudbury Dist /Dist. de Sudbury	Lake Trout[1] Truite de lac[1]									
Endelman Lake **Lac Endelman** 4913/8003 Kenning Twp /Canton de Kenning Cochrane Dist /Dist. de Cochrane	Northern Pike[1] Brochet[1]									
Endikai Lake **Lac Endikai** 4635/8306 Albanel Twp /Canton d'Albanel Algoma Dist /Dist. d'Algoma	Lake Trout[2] Truite de lac[2]									
	Walleye[1] Doré[1]									
Eskwanonwatin Lake **Lac Eskwanonwatin** 4911/8837 Adamson Twp /Canton d'Adamson Thunder Bay Dist /Dist. de Thunder Bay	Walleye[1] Doré[1]									
Esmee Lake **Lac Esmee** 4857/8428 Seaton Twp /Canton de Seaton Cochrane Dist /Dist. de Cochrane	Walleye[1] Doré[1]									
Esnagami Lake **Lac Esnagami** 5019/8650 Esnagami Twp /Canton d'Esnagami Thunder Bay Dist /Dist. de Thunder Bay	Walleye[6] Doré[6]									
	Northern Pike[6] Brochet[6]									
	Cisco[6] Cisco de lac[6]									
	Whitefish[6] Grand corégone[6]									
	Yellow Perch[6] Perchaude[6]									
	White Sucker[6] Meunier noir[6]									
Esnagi Lake **Lac Esnagi** 4836/8433 Mosambik, Cudney, Tilston & Pearkes Twps Cantons de Mosambik, de Cudney de Tilston et de Pearkes Algoma Dist /Dist. d'Algoma	Walleye[1] Doré[1]									
	Northern Pike[1] Brochet[1]									

Fish size in centimetres (inches)
Longueur du poisson en centimètres (pouces)

Water Body/ Plan d'eau	Fish Species/ Espèces de poisson	15-20 (6-8)	20-25 (8-10)	25-30 (10-12)	30-35 (12-14)	35-45 (14-18)	45-55 (18-22)	55-65 (22-26)	65-75 (26-30)	>75 (30)
Fawn Lake **Lac Fawn** 5349/9034 Kelly Twp /Dist. de Kelly	Walleye[1] Doré[1]									
Fernow Lake **Lac Fernow** 4955/8601 Fernow Twp /Canton de Fernow Thunder Bay Dist /Dist. de Thunder Bay	Lake Trout[1] Truite de lac[1]									
	Northern Pike[1] Brochet[1]									
Fields Lake **Lac Fields** 4919/8524 Thunder Bay Dist /Dist. de Thunder Bay	Walleye[1] Doré[1]									
	Northern Pike[1] Brochet[1]									
Fife Lake **Lac Fife** 4738/8454 Alarie Twp /Canton d'Alarie Algoma Dist /Dist. d'Algoma	Brook Trout[1] Truite mouchetée[1]									
Findlay Lake **Lac Findlay** 4901/8019 Findlay Twp /Canton de Findlay Cochrane Dist /Dist. de Cochrane	Northern Pike[1] Brochet[1]									
Finlayson Lake **Lac Finlayson** 4855/9134 Rainy River Dist /Dist. de Rainy River	Northern Pike[2] Brochet[2]									
	Walleye[2] Doré[2]									
Fire Hill Lake **Lac Fire Hill** 4901/8808 Corrigal Twp /Canton de Corrigal Thunder Bay Dist /Dist. de Thunder Bay	Northern Pike[1] Brochet[1]									
Five Mile Lake **Lac Five Mile** 4734/8316 Kalen & Reaney Twps Cantons de Kalen et de Reaney Sudbury Dist /Dist. de Sudbury	Walleye[1] Doré[1]									
	Northern Pike[1] Brochet[1]									

Esten Lake
Lac Esten
4622/8240
Esten & McGiverin Twps
Cantons d'Esten et de McGiverin
Algoma Dist /Dist d'Algoma

- Lake Trout[2] / Truite de lac[2]

Eva Lake
Lac Eva
4843/9110
Rainy River Dist /Dist de Rainy River

- Lake Trout[1] / Truite de lac[1]
- Smallmouth Bass[1] / Achigan à petite bouche[1]
- Northern Pike[1] / Brochet[1]

Evangeline Lake
Lac Evangeline
4608/8152
McKinnon Twp /Canton de McKinnon
Sudbury Dist /Dist de Sudbury

- Walleye[1] / Doré[1]
- Northern Pike[1] / Brochet[1]

Fairbank Lake
Lac Fairbank
4628/8126
Fairbank & Trill Twps
Cantons de Fairbank et de Trill
Sudbury Dist /Dist de Sudbury

- Lake Trout[1] / Truite de lac[1]
- Smallmouth Bass[1] / Achigan à petite bouche[1]

Falls Lake
Lac Falls
4617/8302
Scarfe Twp /Canton de Scarfe
Algoma Dist /Dist d'Algoma

- Smallmouth Bass[1] / Achigan à petite bouche[1]

Fat Lake
Lac Fat
5406/9028
Kenora Dist /Dist de Kenora

- Northern Pike[1] / Brochet[1]

Favel Lake
Lac Favel
5000/9400
Kenora Dist /Dist de Kenora

- Lake Trout[1] / Truite de lac[1]
- Whitefish[1] / Grand corégone[1]

Favourable Lake
Lac Favourable
5255/9357
Kenora Dist /Dist de Kenora

- Walleye[1] / Doré[1]
- Northern Pike[1] / Brochet[1]
- Sauger[1] / Doré noir[1]

Flack Lake
Lac Flack
4635/8247
Raimbault Twp /Canton de Raimbault
Algoma Dist /Dist d'Algoma

- Lake Trout[6] / Truite de lac[6]

Flatt Lake
Lac Flatt
4912/8304
Ecclestone Twp /Canton d'Ecclestone
Cochrane Dist /Dist de Cochrane

- Northern Pike[1] / Brochet[1]

Foster Lake
Lac Foster
4903/8325
Cromlech Twp /Canton de Cromlech
Algoma Dist /Dist d'Algoma

- Walleye[1] / Doré[1]
- Northern Pike[1] / Brochet[1]

Fraleck Lake
Lac Fraleck
4655/8053
Fraleck Twp /Canton de Fraleck
Sudbury Dist /Dist de Sudbury

- Lake Trout[1] / Truite de lac[1]

Frances Lake
Lac Frances
5144/9508
Kenora Dist /Dist de Kenora

- Northern Pike[1] / Brochet[1]
- Walleye[1] / Doré[1]

Francklyn Lake
Lac Francklyn
4937/8238
Nixon Twp /Canton de Nixon
Cochrane Dist /Dist de Cochrane

- Walleye[1] / Doré[1]

Frank Lake
Lac Frank
5010/9753
Thunder Bay Dist /Dist de Thunder Bay

- Walleye[1] / Doré[1]
- Northern Pike[1] / Brochet[1]

Frank Lake
Lac Frank
4839/8547
Brothers Twp /Canton de Brothers
Thunder Bay Dist /Dist de Thunder Bay

- Northern Pike[1] / Brochet[1]
- Walleye[1] / Doré[1]

Fraser Lake
Lac Fraser
4915/8832
McIlvor Twp /Canton de McIlvor
Thunder Bay Dist /Dist de Thunder Bay

- Walleye[1] / Doré[1]
- Northern Pike[1] / Brochet[1]

15-20 (6-8) | 20-25 (8-10) | 25-30 (10-12) | 30-35 (12-14) | 35-45 (14-18) | 45-55 (18-22) | 55-65 (22-26) | 65-75 (26-30) | >75 (>30)

Fish size in centimetres (inches)
Longueur du poisson en centimètres (pouces)

Water Body/ Plan d'eau	Fish Species/ Espèces de poisson	15-20 (6-8)	20-25 (8-10)	25-30 (10-12)	30-35 (12-14)	35-45 (14-18)	45-55 (18-22)	55-65 (22-26)	65-75 (26-30)	>75 (30)
Frederick House Lake Lac Frederick House 4839/8055 Evelyn & Dundonald Twps Cantons d'Evelyn et de Dundonald Cochrane Dist /Dist de Cochrane	Northern Pike[1] Brochet[1]									
	Walleye[4] Doré[4]									
	Goldeye[4] Laquaiche aux yeux d'or[4]									
	Sauger[1] Doré noir[1]									
Frederick House River Rivière Frederick House Flood's Landing/Debarcadère Flood 4911/8109 Leitch Twp /Canton de Leitch Cochrane Dist /Dist de Cochrane	Northern Pike[4] Brochet[4]									
French River Rivière des Français 4556/8054 Parry Sound Dist /Dist de Parry Sound	Ling[2] Lotte[2]									
	Walleye[2] Doré[2]									
	Whitefish[2] Grand corégone[2]									
(Lower) French River Rivière des Français (tronçon inf.) 4605/8010 I R 9/Rés ind 9 Parry Sound Dist /Dist de Parry Sound	Walleye[1] Doré[1]									
	White Sucker[1] Meunier noir[1]									
	Smallmouth Bass[1] Achigan à petite bouche[1]									
(Upper) French River Rivière des Français (tronçon sup.) 4610/7950 I R 9/Rés ind 9 Parry Sound Dist /Dist de Parry Sound	Smallmouth Bass[1] Achigan à petite bouche[1]									
	Walleye[1] Doré[1]									
	White Sucker[1] Meunier noir[1]									
	Northern Pike[1] Brochet[1]									

Fish size in centimetres (inches)
Longueur du poisson en centimètres (pouces)

Water Body/ Plan d'eau	Fish Species/ Espèces de poisson	15-20 (6-8)	20-25 (8-10)	25-30 (10-12)	30-35 (12-14)	35-45 (14-18)	45-55 (18-22)	55-65 (22-26)	65-75 (26-30)	>75 (30)
Ghost (Talon) Lake Lac Ghost (Talon) 5043/9445 Kenora Dist /Dist de Kenora	Lake Trout[2] Truite de lac[2]									
	Whitefish[2] Grand corégone[2]									
	White Sucker[1] Meunier noir[1]									
Gifford Lake Lac Gifford 5143/8740 Kenora Dist /Dist de Kenora	Northern Pike[1] Brochet[1]									
Giroux Lake Lac Giroux 4722/7940 Coleman Twp./Canton de Coleman Timiskaming Dist /Dist de Timiskaming	Northern Pike[6] Brochet[6]									
Gong Lake Lac Gong 4705/8332 Handelman Twp /Canton de Handelman Algoma Dist /Dist d'Algoma	Brook Trout[1] Truite mouchetée[1]									
	Lake Trout[1] Truite de lac[1]									
Gooseneck Lake Lac Gooseneck 5002/9448 Kenora Dist /Dist de Kenora	Lake Trout[1] Truite de lac[1]									
	Northern Pike[2] Brochet[2]									
	Cisco[1] Cisco de lac[1]									
	Smallmouth Bass[1] Achigan à petite bouche[1]									
	White Sucker[1] Meunier noir[1]									
	Redhorse Sucker[1] Suceur rouge[1]									
Gorden Lake Lac Gorden 4625/8350 Plummer & Johnson Twps Cantons de Plummer et de Johnson Algoma Dist /Dist d'Algoma	Walleye[1] Doré[1]									
	Northern Pike[1] Brochet[1]									

		15-20 (6-8)	20-25 (8-10)	25-30 (10-12)	30-35 (12-14)	35-45 (14-18)	45-55 (18-22)	55-65 (22-26)	65-75 (26-30)	75- (30-)
Fungus Lake **Lac Fungus** 4819/8458 Dahl Twp./Canton de Dahl Algoma Dist./Dist. d'Algoma	Walleye[1] Doré[1]									
Fushimi Lake **Lac Fushimi** 4950/8354 Stoddart Twp./Canton de Stoddart Cochrane Dist./Dist. de Cochrane	Northern Pike[1] Brochet[1]									
	Walleye[1] Doré[1]									
Garden Lake **Lac Garden** 5010/9400 Kenora Dist./Dist. de Kenora	Walleye[1] Doré[1]									
	Northern Pike[1] Brochet[1]									
	White Sucker[1] Meunier noir[1]									
	Cisco[1] Cisco de lac[1]									
Gargantua Lake **Lac Gargantua** 4737/8454 Alarie Twp./Canton d'Alarie Algoma Dist./Dist. d'Algoma	Brook Trout[1] Truite mouchetée[1]									
Garnham Lake **Lac Garnham** 4901/8529 Thunder Bay Dist./Dist. de Thunder Bay	Walleye[1] Doré[1]									
Garrett Lake **Lac Garrett** 5339/9059 Kenora Dist./Dist. de Kenora	Walleye[1] Doré[1]									
Gaugino Lake **Lac Gaugino** 4909/8542 Nickel Twp./Canton de Nickel Thunder Bay Dist./Dist. de Thunder Bay	Yellow Perch[1] Perchaude[1]									
	Walleye[1] Doré[1]									
George Lake **Lac George** 4941/8015 Cochrane Dist./Dist. de Cochrane	Walleye[1] Doré[1]									
Ghost Lake **Lac Ghost** 4941/8224 Pearce Twp./Canton de Pearce Cochrane Dist./Dist. de Cochrane	Walleye[1] Doré[1]									
	Northern Pike[1] Brochet[1]									

		15-20 (6-8)	20-25 (8-10)	25-30 (10-12)	30-35 (12-14)	35-45 (14-18)	45-55 (18-22)	55-65 (22-26)	65-75 (26-30)	75- (30-)
Gordon Lake **Lac Gordon** 5028/9455 Kenora Dist./Dist. de Kenora	Walleye[2] Doré[2]									
	Whitefish[2] Grand corégone[2]									
	Cisco[1] Cisco de lac[1]									
	Northern Pike[2] Brochet[2]									
Goudreau Lake **Lac Goudreau** 4817/8426 Finan Twp./Canton de Finan Algoma Dist./Dist. d'Algoma	Northern Pike[6] Brochet[6]									
Gough Lake **Lac Gough** 4618/8158 Gough Twp./Canton de Gough Sudbury Dist./Dist. de Sudbury	Walleye[1] Doré[1]									
Goulais Lake **Lac Goulais** 4710/8340 Hoffman & Butcher Twps Cantons de Hoffman et de Butcher Algoma Dist./Dist. d'Algoma	Lake Trout[2] Truite de lac[2]									
	Brook Trout[2] Truite mouchetée[2]									
Gourlay Lake **Lac Gourlay** 4852/8455 Gourlay Twp./Canton de Gourlay Algoma Dist./Dist. d'Algoma	Walleye[1] Doré[1]									
	Northern Pike[1] Brochet[1]									
Government Lake **Lac Government** 4912/8453 Lessard Twp./Canton de Lessard Algoma Dist./Dist. d'Algoma	Northern Pike[1] Brochet[1]									
Gowan Lake **Lac Gowan** 4845/8604 Thunder Bay Dist./Dist. de Thunder Bay	Northern Pike[1] Brochet[1]									
Gowganda Lake **Lac Gowganda** 4738/8047 Milner Twp./Canton de Milner Timiskaming Dist./Dist. de Timiskaming	Walleye[5] Doré[5]									
	Whitefish[5] Grand corégone[5]									
	Northern Pike[5] Brochet[5]									
	Smallmouth Bass[5] Achigan à petite bouche[5]									

Fish size in centimetres (inches)
Longueur du poisson en centimètres (pouces)

Water Body/ Plan d'eau	Fish Species/ Espèces de poisson	15-20 (6-8)	20-25 (8-10)	25-30 (10-12)	30-35 (12-14)	35-45 (14-18)	45-55 (18-22)	55-65 (22-26)	65-75 (26-30)	>75 (>30)
Grandeur Lake **Lac Grandeur** 4619/8236 Esten Twp /Canton d'Esten Algoma Dist /Dist. d'Algoma	Lake Trout[2] Truite de lac[2]									
Granitehill Lake **Lac Granitehill** 4906/8215 Drew Twp /Canton de Drew Algoma Dist /Dist. d'Algoma	Walleye[1] Doré[1]									
Grant Lake **Lac Grant** 5026/9456 Kenora Dist /Dist. de Kenora	Walleye[2] Doré[2]									
	Northern Pike[2] Brochet[2]									
	White Sucker[1] Meunier noir[1]									
	Cisco[1] Cisco de lac[1]									
Grassy Lake **Lac Grassy** 4840/9242 Rainy River Dist /Dist. de Rainy River	Walleye[1] Doré[1]									
Grassy Narrows Lake **Lac Grassy Narrows** 5009/9359 Kenora Dist /Dist. de Kenora	Northern Pike[1] Brochet[1]									
	Walleye[1] Doré[1]									
	White Sucker[1] Meunier noir[1]									
	Mooneye[1] Laquaiche argentée[1]									
	Sauger[1] Doré noir[1]									
	Whitefish[1] Grand corégone[1]									
	Cisco[1] Cisco de lac[1]									
	Yellow Perch[1] Perchaude[1]									

Fish size in centimetres (inches)
Longueur du poisson en centimètres (pouces)

Water Body/ Plan d'eau	Fish Species/ Espèces de poisson	15-20 (6-8)	20-25 (8-10)	25-30 (10-12)	30-35 (12-14)	35-45 (14-18)	45-55 (18-22)	55-65 (22-26)	65-75 (26-30)	>75 (>30)
Griffin Lake **Lac Griffin** 4855/8223 Griffin Twp /Canton de Griffin Cochrane Dist /Dist. de Cochrane	Walleye[1] Doré[1]									
Grist Lake **Lac Grist** 5215/9357 Kenora Dist /Dist. de Kenora	Walleye[1] Doré[1]									
Groundhog Lake **Lac Groundhog** 4806/8215 Keith Twp /Canton de Keith Sudbury Dist /Dist. de Sudbury	Walleye[1] Doré[1]									
	Northern Pike[1] Brochet[1]									
Groundhog River **Rivière Groundhog** Ten Mile Rapids/Rapides Ten Mile 4905/8205 MacVicar & Stringer Twps Cantons de MacVicar et de Stringer Cochrane Dist /Dist. de Cochrane	Walleye[1] Doré[1]									
Groundhog River **Rivière Groundhog** between Whist Falls & Mattagami River entre les chutes Whist et la rivière Mattagami 4938/8158 Tucker Twp /Canton de Tucker Cochrane Dist /Dist. de Cochrane	Northern Pike[1] Brochet[1]									
	Walleye[1] Doré[1]									
		75-90 (30-35)	90-100 (35-40)	100-115 (40-45)	115-150 (45-60)					
	Sturgeon[2] Esturgeon de lac[2]									
Groundhog River **Rivière Groundhog** 4943/8158 Clay Twp /Canton de Clay Cochrane Dist /Dist. de Cochrane	Sturgeon[1] Esturgeon de lac[1]									
Guernsey Lake **Lac Guernsey** 5103/9309 Kenora Dist /Dist. de Kenora	Northern Pike[1] Brochet[1]									
	Walleye[1] Doré[1]									

		15-20 (6-8)	20-25 (8-10)	25-30 (10-12)	30-35 (12-14)	35-45 (14-18)	45-55 (18-22)	55-65 (22-26)	65-75 (26-30)	> 75 (30)
Gravel Lake **Lac Gravel** 4921/8222 O'Brien Twp /Canton d'O'Brien Cochrane Dist /Dist de Cochrane	Walleye[1] Doré[1]									
Graveyard Lake **Lac Graveyard** east of Opasatika L est du lac Opasatika 4908/8251 Bourinot Twp /Canton de Bourinot Algoma Dist /Dist d'Algoma	Northern Pike[1] Brochet[1]									
	Walleye[1] Doré[1]									
Graveyard Lake **Lac Graveyard** 4734/8351 Fitzsimmons Twp /Canton de Fitzsimmons Sudbury Dist /Dist de Sudbury	Walleye[1] Doré[1]									
	Northern Pike[1] Brochet[1]									
Grays Lake **Lac Grays** 4726/8023 Whitson Twp /Canton de Whitson Timiskaming Dist /Dist de Timiskaming	Brook Trout[2] Truite mouchetée[2]									
Greenbush Lake **Lac Greenbush** 5056/9005 Thunder Bay Dist /Dist de Thunder Bay	Northern Pike[1] Brochet[1]									
	Walleye[1] Doré[1]									
Greenmantle Lake **Lac Greenmantle** 5104/8926 Thunder Bay Dist /Dist de Thunder Bay	Northern Pike[1] Brochet[1]									
Greenwater Lake **Lac Greenwater** 4834/9026 Thunder Bay Dist /Dist de Thunder Bay	Whitefish[1] Grand corégone[1]									
	Cisco[1] Cisco de lac[1]									
	Yellow Perch[1] Perchaude[1]									
	Lake Trout[1] Truite de lac[1]									
Gremm Lake **Lac Gremm** 5103/8905 Thunder Bay Dist /Dist de Thunder Bay	Walleye[1] Doré[1]									
	Northern Pike[1] Brochet[1]									

		15-20 (6-8)	20-25 (8-10)	25-30 (10-12)	30-35 (12-14)	35-45 (14-18)	45-55 (18-22)	55-65 (22-26)	65-75 (26-30)	> 75 (30)
Guilfoyle Lake **Lac Guilfoyle** 4945/8221 Guilfoyle Twp /Canton de Guilfoyle Cochrane Dist /Dist de Cochrane	Walleye[1] Doré[1]									
	Northern Pike[1] Brochet[1]									
Gullrock Lake **Lac Gullrock** 5058/9340 Byshe & Willans Twps Cantons de Byshe et de Willans Kenora Dist /Dist de Kenora	Walleye[1] Doré[1]									
	Sauger[1] Doré noir[1]									
Gun Lake **Lac Gun** 4957/9439 Kenora Dist /Dist de Kenora	Northern Pike[1] Brochet[1]									
	White Sucker[1] Meunier noir[1]									
	Walleye[1] Doré[1]									
	Cisco[1] Cisco de lac[1]									
	Yellow Perch[1] Perchaude[1]									
	Sauger[1] Doré noir[1]									
	Mooneye[1] Laquaiche argentée[1]									
Gurney Lake **Lac Gurney** 4935/8210 Torrance & Gurney Twps Cantons de Torrance et de Gurney Cochrane Dist /Dist de Cochrane	Walleye[1] Doré[1]									
	Northern Pike[1] Brochet[1]									
Halliday Lake **Lac Halliday** 4753/8110 Sothman & Halliday Twps Cantons de Sothman et de Halliday Sudbury Dist /Dist de Sudbury	Walleye[1] Doré[1]									
	Northern Pike[1] Brochet[1]									
Hammer Lake **Lac Hammer** 4824/8506 Alanen Twp /Canton d'Alanen Algoma Dist /Dist d'Algoma	Walleye[1] Doré[1]									

Fish size in centimetres (inches)
Longueur du poisson en centimètres (pouces)

Water Body/ Plan d'eau	Fish Species/ Espèces de poisson	15-20 (6-8)	20-25 (8-10)	25-30 (10-12)	30-35 (12-14)	35-45 (14-18)	45-55 (18-22)	55-65 (22-26)	65-75 (26-30)	>75 (30)
Hampton Lake **Lac Hampton** 5217/9334 Kenora Dist /Dist de Kenora	Northern Pike[1] Brochet[1]									
Hanlan Lake **Lac Hanlan** 4950/8348 Hanlan Twp /Canton de Hanlan Cochrane Dist /Dist de Cochrane	Walleye[1] Doré[1]									
	Northern Pike[1] Brochet[1]									
Hansen Lake **Lac Hansen** 5056/9443 Kenora Dist /Dist de Kenora	Walleye[1] Doré[1]									
Harris Lake **Lac Harris** 4935/8050 Cochrane Dist /Dist de Cochrane	Walleye[1] Doré[1]									
	Northern Pike[1] Brochet[1]									
Hawk Lake **Lac Hawk** 4804/8434 Esquega Twp /Canton d'Esquega Algoma Dist /Dist d'Algoma	Walleye[1] Doré[1]									
	Northern Pike[1] Brochet[1]									
Hawley Lake **Lac Hawley** north of Sutton L /nord du lac Sutton 5430/8439 Kenora Dist /Dist de Kenora	Lake Trout[2] Truite de lac[2]									
	Whitefish[1] Grand corégone[1]									
	White Sucker[1] Meunier noir[1]									
	Longnose Sucker[1] Meunier rouge[1]									
Hawley Lakes **Lacs Hawley** south of Sandy L /sud du lac Sandy 5240/9303 Kenora Dist /Dist de Kenora	Northern Pike[1] Brochet[1]									
Hays Lake **Lac Hays** 4848/8711 Priske Twp /Canton de Priske Thunder Bay Dist /Dist de Thunder Bay	Northern Pike[1] Brochet[1]									

Fish size in centimetres (inches)
Longueur du poisson en centimètres (pouces)

Water Body/ Plan d'eau	Fish Species/ Espèces de poisson	15-20 (6-8)	20-25 (8-10)	25-30 (10-12)	30-35 (12-14)	35-45 (14-18)	45-55 (18-22)	55-65 (22-26)	65-75 (26-30)	>75 (30)
Highbrush Lake **Lac Highbrush** 4745/8333 Caverley Twp /Canton de Caverley Sudbury Dist /Dist de Sudbury	Northern Pike[1] Brochet[1]									
	Whitefish[1] Grand corégone[1]									
Hopper Lake **Lac Hopper** 4959/7951 Cochrane Dist /Dist de Cochrane	Walleye[1] Doré[1]									
	White Sucker[1] Meunier noir[1]									
	Whitefish[1] Grand corégone[1]									
	Northern Pike[1] Brochet[1]									
Hornblende Lake **Lac Hornblende** 4855/8723 Thunder Bay Dist /Dist de Thunder Bay	White Sucker[6] Meunier noir[6]									
	Lake Trout[6] Truite de lac[6]									
Horseshoe Lake **Lac Horseshoe** 5214/9046 Kenora Dist /Dist de Kenora	Walleye[1] Doré[1]									
Horwood Lake **Lac Horwood** 4800/8220 Horwood Twp /Canton de Horwood Sudbury Dist /Dist de Sudbury	Walleye[2] Doré[2]									
	Northern Pike[1] Brochet[1]									
Howard Lake **Lac Howard** 4814/7949 Arnold Twp /Canton d'Arnold Timiskaming Dist /Dist de Timiskaming	Northern Pike[2] Brochet[2]									
	Walleye[2] Doré[2]									
Hubert Lake **Lac Hubert** 4719/8427 Larson Twp /Canton de Larson Algoma Dist /Dist d'Algoma	Brook Trout[1] Truite mouchetée									
	Lake Trout[1] Truite de lac[1]									
Icy Lake **Lac Icy** 4850/9132 Schwenger Twp /Canton de Schwenger Rainy River Dist /Dist de Rainy River	Walleye[2] Doré[2]									
	Northern Pike[2] Brochet[2]									

Hayward Lake
Lac Hayward
4834/8558
Thunder Bay Dist /Dist de Thunder Bay

Walleye
Doré[1]

Hazelwood Lake
Lac Hazelwood
4835/8919
Gorham Twp /Canton de Gorham
Thunder Bay Dist /Dist de Thunder Bay

Walleye[2]
Doré[2]

Hazen Lake
Lac Hazen
4753/8137
Hazen Twp /Canton de Hazen
Sudbury Dist /Dist de Sudbury

Northern Pike[1]
Brochet[1]

Walleye[1]
Doré[1]

Helen Lake
Lac Helen
4905/8815
Thunder Bay Dist /Dist de Thunder Bay

Yellow Perch[2]
Perchaude[2]

White Sucker[2]
Meunier noir[2]

Heron Lake
Lac Heron
4856/9240
Rainy River Dist /Dist de Rainy River

Northern Pike[1]
Brochet[1]

Herrick Lake
Lac Herrick
4835/8556
Thunder Bay Dist /Dist de Thunder Bay

White Sucker[1]
Meunier noir[1]

Whitefish[6]
Grand corégone[6]

Walleye[6]
Doré[6]

Northern Pike[6]
Brochet[6]

Hidden Lake
Lac Hidden
4843/8049
McCart Twp /Canton de McCart
Cochrane Dist /Dist de Cochrane

Yellow Perch[1]
Perchaude[1]

High Lake
Lac High
4942/9508
Ewart Twp /Canton d Ewart
Kenora Dist /Dist de Kenora

Lake Trout[6]
Truite de lac[6]

Northern Pike[6]
Brochet[6]

15-20 (6-8) | 20-25 (8-10) | 25-30 (10-12) | 30-35 (12-14) | 35-45 (14-18) | 45-55 (18-22) | 55-65 (22-26) | 65-75 (26-30) | >75 (>30)

Indian Lake
Lac Indian
south of Biscotasi L
sud du lac Biscotasi
4707/8208
McPhail & Earl Twps
Cantons de McPhail et d'Earl
Sudbury Dist /Dist de Sudbury

Northern Pike[1]
Brochet[1]

Indian Lake
Lac Indian
northwest of Smooth Rock Falls
nord-ouest de Smooth Rock Falls
4923/8148
Cochrane Dist /Dist de Cochrane

Northern Pike[1]
Brochet[1]

Walleye[1]
Doré[1]

Indian Lake
Lac Indian
south of Ball Lake/sud du lac Ball
5014/9405
Kenora Dist /Dist de Kenora

Walleye[2]
Doré[2]

Northern Pike[2]
Brochet[2]

Whitefish[2]
Grand corégone[2]

White Sucker[1]
Meunier noir[1]

Iron Lake
Lac Iron
4704/7955
Chambers Twp /Canton de Chambers
Nipissing Dist /Dist de Nipissing

Lake Trout[1]
Truite de lac[1]

Iron Lake
Lac Iron
4657/8021
Afton Twp /Canton d'Afton
Sudbury Dist /Dist de Sudbury

Lake Trout[1]
Truite de lac[1]

Splake[1]
Truite moulac[1]

Irwin Lake
Lac Irwin
5134/9503
Kenora Dist /Dist de Kenora

Northern Pike[1]
Brochet[1]

Island Lake
Lac Island
4833/8052
German Twp /Canton de German
Cochrane Dist /Dist de Cochrane

Smallmouth Bass[1]
Achigan à petite bouche[1]

Island Lake
Lac Island
4948/9420
Haycock Twp /Canton de Haycock
Kenora Dist /Dist de Kenora

Walleye[2]
Doré[2]

White Sucker[2]
Meunier noir[2]

Yellow Perch[2]
Perchaude[2]

15-20 (6-8) | 20-25 (8-10) | 25-30 (10-12) | 30-35 (12-14) | 35-45 (14-18) | 45-55 (18-22) | 55-65 (22-26) | 65-75 (26-30) | >75 (>30)

Fish size in centimetres (inches)
Longueur du poisson en centimètres (pouces)

Water Body/ Plan d'eau	Fish Species/ Espèces de poisson	15-20 (6-8)	20-25 (8-10)	25-30 (10-12)	30-35 (12-14)	35-45 (14-18)	45-55 (18-22)	55-65 (22-26)	65-75 (26-30)	>75 (30)
Island Dam Lake / Lac Island Dam 4916/8637 Thunder Bay Dist /Dist de Thunder Bay	Walleye[1] / Doré[1]									
Islington Lake / Lac Islington 4909/8639 Thunder Bay Dist /Dist de Thunder Bay	Walleye[1] / Doré[1]									
	Northern Pike[1] / Brochet[1]									
Ivanhoe Lake / Lac Ivanhoe 4806/8235 Sudbury Dist /Dist de Sudbury	Northern Pike[1] / Brochet[1]									
	Walleye[1] / Doré[1]									
Jackfish Lake / Lac Jackfish 4850/8657 Syne Twp /Canton de Syne Thunder Bay Dist /Dist de Thunder Bay	Walleye[2] / Doré[2]									
	Northern Pike[2] / Brochet[2]									
	White Sucker[1] / Meunier noir[1]									
	Yellow Perch[1] / Perchaude[1]									
Jean Lake / Lac Jean 4723/8108 Browning Twp /Canton de Browning Sudbury Dist /Dist de Sudbury	Northern Pike[1] / Brochet[1]									
Jemar Lake / Lac Jemar 5012/8616 Cochrane Dist /Dist de Cochrane	Northern Pike[1] / Brochet[1]									
	Whitefish[1] / Grand corégone[1]									
	Walleye[1] / Doré[1]									
Jerry Lake / Lac Jerry 4722/8039 Gamble & Corley Twps Cantons de Gamble et de Corley Timiskaming Dist /Dist de Timiskaming	Brook Trout[1] / Truite mouchetée[1]									

Fish size in centimetres (inches)
Longueur du poisson en centimètres (pouces)

Water Body/ Plan d'eau	Fish Species/ Espèces de poisson	15-20 (6-8)	20-25 (8-10)	25-30 (10-12)	30-35 (12-14)	35-45 (14-18)	45-55 (18-22)	55-65 (22-26)	65-75 (26-30)	>75 (30)
Kam River / Rivière Kam Hwy 61/Autoroute 61 4821/8919 Neebing Twp /Canton de Neebing Thunder Bay Dist /Dist de Thunder Bay	Walleye[4] / Doré[4]									
	White Sucker[7,8,9] / Meunier noir[7,8,9]									
Kam River / Rivière Kam downstream of CP Forest Products en aval de CP Forest Products 4721/8918 Thunder Bay Dist /Dist de Thunder Bay	Walleye[8] / Doré[8]									
	White Sucker[8] / Meunier noir[8]									
Kam River / Rivière Kam Turning Basin upstream en amont du bassin de virage 4821/8918 Thunder Bay Dist /Dist de Thunder Bay	White Sucker[8,9] / Meunier noir[8,9]									
Kam River / Rivière Kam Old Fort William 4824/8919 Thunder Bay Dist /Dist de Thunder Bay	White Sucker[8,9] / Meunier noir[8,9]									
Kam River / Rivière Kam at McKellar R /à la rivière McKellar 4823/8915 Thunder Bay Dist /Dist de Thunder Bay	White Sucker[8,9] / Meunier noir[8,9]									
Kamiskotia Lake / Lac Kamiskotia 4834/8138 Robb Twp /Canton de Robb Cochrane Dist /Dist de Cochrane	Northern Pike[1] / Brochet[1]									
	Walleye[1] / Doré[1]									
Kamiskotia River / Rivière Kamiskotia at Kamiskotia Falls aux chutes Kamiskotia 4834/8132 Jamieson Twp /Canton de Jamieson Cochrane Dist /Dist. de Cochrane	Walleye[6] / Doré[6]									
	Northern Pike[6] / Brochet[6]									
	White Sucker[6] / Meunier noir[6]									
Kamiskotia River / Rivière Kamiskotia at Mattagami River à la rivière Mattagami 4834/8131 Jamieson Twp /Canton de Jamieson Cochrane Dist /Dist de Cochrane	Walleye[6] / Doré[6]									

		15-20 (6-8)	20-25 (8-10)	25-30 (10-12)	30-35 (12-14)	35-45 (14-18)	45-55 (18-22)	55-65 (22-26)	65-75 (26-30)	>75 (30)
Joe Lake **Lac Joe** 4905/7933 Adair Twp /Canton d'Adair Cochrane Dist /Dist de Cochrane	Northern Pike[1] Brochet[1]									
Jojo Lake **Lac Jojo** 5017/8853 Thunder Bay Dist /Dist de Thunder Bay	Cisco[1] Cisco de lac[1]									
	Northern Pike[1] Brochet[1]									
Jowsey Lake **Lac Jowsey** 4822/8144 Carscallen & Whitesides Twps Cantons de Carscallen et de Whitesides Cochrane Dist /Dist de Cochrane	Yellow Perch[1] Perchaude[1]									
	Walleye[1] Doré[1]									
	Northern Pike[1] Brochet[1]									
Kabinakagami Lake **Lac Kabinakagami** 4854/8425 Algoma Dist /Dist d'Algoma	Walleye[1] Doré[1]									
	Northern Pike[1] Brochet[1]									
Kagawong Lake **Lac Kagawong** 4549/8218 Billings Campbell & Allan Twps Cantons de Billings, de Campbell et d'Allan Manitoulin Dist /Dist de Manitoulin	Yellow Perch[2] Perchaude[2]									
	Smallmouth Bass[1] Achigan à petite bouche[1]									
Kagianigami Lake **Lac Kagianigami** 5057/8750 Thunder Bay Dist /Dist de Thunder Bay	Walleye[1] Doré[1]									
	Northern Pike[1] Brochet[1]									
Kagiano Lake **Lac Kagiano** 4916/8626 Thunder Bay Dist /Dist de Thunder Bay	Walleye[1] Doré[1]									
	Northern Pike[1] Brochet[1]									
Kaginu Lake **Lac Kaginu** 4906/8547 Gertrude Twp /Canton de Gertrude Thunder Bay Dist /Dist de Thunder Bay	Walleye[6] Doré[6]									
	Yellow Perch[6] Perchaude[6]									
	White Sucker[6] Meunier noir[6]									
	Northern Pike[1] Brochet[1]									

		15-20 (6-8)	20-25 (8-10)	25-30 (10-12)	30-35 (12-14)	35-45 (14-18)	45-55 (18-22)	55-65 (22-26)	65-75 (26-30)	>75 (30)
Kamungishkamo Lake **Lac Kamungishkamo** 5148/9207 Kenora Dist /Dist de Kenora	Walleye[1] Doré[1]									
Kaneki Lake **Lac Kaneki** 4804/8158 Kenogaming & Regan Twps Cantons de Kenogaming et de Regan Sudbury Dist /Dist de Sudbury	Walleye[1] Doré[1]									
	Northern Pike[1] Brochet[1]									
Kapkichi Lake **Lac Kapkichi** 5128/9024 Kenora Dist /Dist de Kenora	Walleye[1] Doré[1]									
	Northern Pike[1] Brochet[1]									
Kapuskasing Lake **Lac Kapuskasing** 4830/8257 Kapuskasing Twp /Canton de Kapuskasing Algoma Dist /Dist d'Algoma	Walleye[1] Doré[1]									
	Northern Pike[1] Brochet[1]									
Kapuskasing River **Rivière Kapuskasing** downstream of Spruce Falls en aval des chutes Spruce 4935/8115 Cochrane Dist /Dist de Cochrane	Walleye[1] Doré[1]									
	Northern Pike[1] Brochet[1]									
Karchuk Lake **Lac Karchuk** 4724/8108 Browning Twp /Canton de Browning Sudbury Dist /Dist de Sudbury	Northern Pike[1] Brochet[1]									
Kasakanta Lake **Lac Kasakanta** 4727/8109 Ogilvie Twp /Canton d'Ogilvie Sudbury Dist /Dist de Sudbury	Walleye[1] Doré[1]									
	Northern Pike[1] Brochet[1]									
Katodawa Lake **Lac Katodawa** 4751/8148 Carter & Middleboro Twps Cantons de Carter et de Middleboro Sudbury Dist /Dist de Sudbury	Walleye[1] Doré[1]									
	Northern Pike[1] Brochet[1]									
Kattawagami Lake **Lac Kattawagami** 4951/8005 Cochrane Dist /Dist de Cochrane	Walleye[1] Doré[1]									
	Northern Pike[1] Brochet[1]									
Kawene Lake **Lac Kawene** 4845/9113 Trottier Twp /Canton de Trottier Rainy River Dist /Dist de Rainy River	Northern Pike[2] Brochet[2]									

Water Body/ Plan d'eau	Fish Species/ Espèces de poisson	Fish size in centimetres (inches) Longueur du poisson en centimètres (pouces) 15-20 (6-8)	20-25 (8-10)	25-30 (10-12)	30-35 (12-14)	35-45 (14-18)	45-55 (18-22)	55-65 (22-26)	65-75 (26-30)	>75 (30)
Kawinogans River Rivière Kawinogans 5139/8955 Kenora Dist /Dist de Kenora	Walleye[5] Doré[5]									
	Redhorse Sucker[5] Suceur rouge[5]									
	White Sucker[5] Meunier noir[5]									
Kawinogans River Rivière Kawinogans downstream of Kukuku Rapids en aval des rapides Kukuku 5132/9002 Connell Twp /Canton de Connell Kenora Dist /Dist de Kenora	Northern Pike[1] Brochet[1]									
	White Sucker[1] Meunier noir[1]									
Kecil Lake Lac Kecil 4616/8218 Victoria Twp /Canton de Victoria Algoma Dist /Dist d'Algoma	Northern Pike[1] Brochet[1]									
Keenoa Lake Lac Keenoa 4859/8228 Fenton Twp /Canton de Fenton Cochrane Dist /Dist de Cochrane	Northern Pike[1] Brochet[1]									
	Walleye[1] Doré[1]									
Keg Lake Lac Keg 5100/9341 Byshe Twp /Canton de Byshe Kenora Dist /Dist de Kenora	Walleye[6] Doré[6]									
	Northern Pike[6] Brochet[6]									
Kemp Lake Lac Kemp 5202/8802 Kenora Dist /Dist. de Kenora	Northern Pike[1] Brochet[1]									
Kenetogami Lake Lac Kenetogami 4747/8138 Stetham Twp /Canton de Stetham Sudbury Dist /Dist de Sudbury	Northern Pike[1] Brochet[1]									
Kennedy Lake Lac Kennedy 5234/9336 Kenora Dist /Dist de Kenora	Walleye[1] Doré[1]									

Water Body/ Plan d'eau	Fish Species/ Espèces de poisson	Fish size in centimetres (inches) Longueur du poisson en centimètres (pouces) 15-20 (6-8)	20-25 (8-10)	25-30 (10-12)	30-35 (12-14)	35-45 (14-18)	45-55 (18-22)	55-65 (22-26)	65-75 (26-30)	>75 (30)
Kenogamissi Lake Lac Kenogamissi 4815/8133 Timiskaming Dist /Dist de Timiskaming	Walleye[2] Doré[2]									
	Whitefish[2] Grand corégone[2]									
	Northern Pike[2] Brochet[2]									
Kesagami Lake Lac Kesagami 5023/8015 Cochrane Dist /Dist de Cochrane	Walleye[1] Doré[1]									
	Northern Pike[1] Brochet[1]									
Kesagami River Rivière Kesagami Cook's Pond/Bassin de Cook 4957/8018 Cochrane Dist./Dist de Cochrane	Walleye[1] Doré[1]									
Keys Lake Lac Keys 5002/9401 Kenora Dist /Dist de Kenora	Whitefish[1] Grand corégone[1]									
	White Sucker[1] Meunier noir[1]									
	Ling[1] Lotte[1]									
	Lake Trout[1] Truite de lac[1]									
	Cisco[1] Cisco de lac[1]									
Kilburn Lake Lac Kilburn 5043/9428 Kenora Dist /Dist de Kenora	Northern Pike[1] Brochet[1]									
	Walleye[1] Doré[1]									
Killala Lake Lac Killala 4905/8632 Thunder Bay Dist /Dist de Thunder Bay	Lake Trout[2] Truite de lac[2]									
Kindogan Lake Lac Kindogan 4731/8318 Kalen Twp /Canton de Kalen Sudbury Dist /Dist. de Sudbury	Northern Pike[1] Brochet[1]									

		15-20 (6-8)	20-25 (8-10)	25-30 (10-12)	30-35 (12-14)	35-45 (14-18)	45-55 (18-22)	55-65 (22-26)	65-75 (26-30)	> 75 (30)
Kenogami Lake **Lac Kenogami** 4806/8014 Grenfell & Eby Twps Cantons de Grenfell et d'Eby Timiskaming Dist /Dist de Timiskaming	Walleye[2] Doré[2]									
	Northern Pike[2] Brochet[2]									
Kenogami River **Rivière Kenogami** at Kabinikagami River à la rivière Kabinikagami 5025/8420 Cochrane Dist /Dist de Cochrane		65-75 (26-30)	75-90 (30-35)	90-100 (35-40)	100-115 (40-45)	115-150 (45-50)				
	Sturgeon[2] Esturgeon de lac[2]									
Kenogaming Lake **Lac Kenogaming** 4805/8155 Regan Twp /Canton de Regan Sudbury Dist /Dist de Sudbury	Whitefish[1] Grand corégone[1]									
	Northern Pike[1] Brochet[1]									
	White Sucker[1] Meunier noir[1]									
	Walleye[1] Doré[1]									
Kenogamisis Lake **Lac Kenogamisis** 4942/8653 Ashmore Twp /Canton d Ashmore Thunder Bay Dist /Dist de Thunder Bay	Walleye[6] Doré[6]									
	Yellow Perch[6] Perchaude[6]									
	Northern Pike[6] Brochet[6]									
	Whitefish[6] Grand corégone[6]									
Kenogamisis Lake **Lac Kenogamisis** western arm/bras ouest 4942/8657 Thunder Bay Dist /Dist de Thunder Bay	Yellow Perch[6] Perchaude[6]									
	Whitefish[6] Grand corégone[6]									
	Redhorse Sucker[6] Suceur rouge[6]									
	White Sucker[6] Meunier noir[6]									
	Cisco[6] Cisco de lac[6]									
	Walleye[6] Doré[6]									
	Northern Pike[6] Brochet[6]									

		15-20 (6-8)	20-25 (8-10)	25-30 (10-12)	30-35 (12-14)	35-45 (14-18)	45-55 (18-22)	55-65 (22-26)	65-75 (26-30)	> 75 (30)
Kinloch Lake **Lac Kinloch** 5200/9103 Kenora Dist /Dist de Kenora	Walleye[1] Doré[1]									
Kinogama Lake **Lac Kinogama** 4737/8258 Eisenhower Twp /Canton d'Eisenhower Sudbury Dist /Dist de Sudbury	Northern Pike[2] Brochet[2]									
	Walleye[2] Doré[2]									
	Whitefish[2] Grand corégone[2]									
Kirkness Lake **Lac Kirkness** 5132/9356 Kenora Dist /Dist de Kenora	Northern Pike[1] Brochet[1]									
	Walleye[1] Doré[1]									
Kishikas Lake **Lac Kishikas** 5208/9200 Kenora Dist /Dist de Kenora	Walleye[1] Doré[1]									
	Northern Pike[1] Brochet[1]									
Knight Lake **Lac Knight** 5010/8017 Cochrane Dist /Dist de Cochrane	Walleye[1] Doré[1]									
	Northern Pike[1] Brochet[1]									
Kukagami Lake **Lac Kukagami** 4644/8033 Kelly & Davis Twps Cantons de Kelly et de Davis Sudbury Dist /Dist de Sudbury	Lake Trout[1] Truite de lac[1]									
Kwagama Lake **Lac Kwagama** 4727/8435 Greenwood Twp./Canton de Greenwood Algoma Dist /Dist d Algoma	Brook Trout[1] Truite mouchetée[1]									
Kwinkwaga Lake **Lac Kwinkwaga** 4848/8520 Flood & Magone Twps Cantons de Flood et de Magone Thunder Bay & Algoma Dists Dists de Thunder Bay et d'Algoma	Lake Trout[1] Truite de lac[1]									

Fish size in centimetres (inches)
Longueur du poisson en centimètres (pouces)

Water Body/ Plan d'eau	Fish Species/ Espèces de poisson	15-20 (6-8)	20-25 (8-10)	25-30 (10-12)	30-35 (12-14)	35-45 (14-18)	45-55 (18-22)	55-65 (22-26)	65-75 (26-30)	>75 (30)
Labitchie Lake **Lac Labitchie** 4659/8214 Durban Twp /Canton de Durban Sudbury Dist /Dist de Sudbury	Northern Pike[1] Brochet[1]									
La Cloche Lake **Lac La Cloche** 4610/8204 Harrow Twp /Canton de Harrow Sudbury Dist /Dist de Sudbury	Walleye[1] Doré[1]									
	Northern Pike[1] Brochet[1]									
Lac LaCroix 4621/9209 Rainy River Dist /Dist. de Rainy River	Walleye[1] Doré[1]									
Lac La France 4920/8028 Bragg Twp /Canton de Bragg Cochrane Dist /Dist. de Cochrane	Walleye[1] Doré[1]									
Lady Evelyn Lake **Lac Lady Evelyn** 4720/8010 Leo Dane & Medina Twps Cantons de Leo, de Dane et de Medina Timiskaming Dist /Dist de Timiskaming	Walleye[1] Doré[1]									
Lang Lake **Lac Lang** southeast of Espanola Sud-est d'Espanola 4610/8140 Curtain Twp /Canton de Curtain Sudbury Dist /Dist de Sudbury	Smallmouth Bass[1] Achigan à petite bouche[1]									
Lang Lake **Lac Lang** north of Spanish/nord de Spanish 4616/8219 Shedden Twp /Canton de Shedden Algoma Dist /Dist d'Algoma	Northern Pike[1] Brochet[1]									
Lang Lake **Lac Lang** northwest of L St Joseph nord-ouest du lac St Joseph 5135/9130 Kenora Dist /Dist de Kenora	Walleye[1] Doré[1]									

Fish size in centimetres (inches)
Longueur du poisson en centimètres (pouces)

Water Body/ Plan d'eau	Fish Species/ Espèces de poisson	15-20 (6-8)	20-25 (8-10)	25-30 (10-12)	30-35 (12-14)	35-45 (14-18)	45-55 (18-22)	55-65 (22-26)	65-75 (26-30)	>75 (30)
Little Cedar Lake **Lac Little Cedar** 4841/8550 Brothers Twp /Canton de Brothers Thunder Bay Dist /Dist de Thunder Bay	Walleye[1] Doré[1]									
	Northern Pike[1] Brochet[1]									
	Yellow Perch[1] Perchaude[1]									
Little French River **Rivière Little French** I R 9/Res ind 9 4615/8010 Parry Sound Dist /Dist de Parry Sound	Northern Pike[1] Brochet[1]									
	Smallmouth Bass[1] Achigan à petite bouche[1]									
	Rock Bass[1] Crapet de roche[1]									
Little Gull Lake **Lac Little Gull** 4905/9136 Kenora Dist /Dist de Kenora	Lake Trout[2] Truite de lac[2]									
	Whitefish[1] Grand corégone[1]									
	Northern Pike[1] Brochet[1]									
	Smallmouth Bass[1] Achigan à petite bouche[1]									
(Lower) **Little Jackfish River** **Rivière Little Jackfish** **(tronçon inf.)** 5017/8823 Thunder Bay Dist /Dist de Thunder Bay	Walleye[1] Doré[1]									
Little Joe Lake **Lac Little Joe** 4950/9350 Tustin Twp /Canton de Tustin Kenora Dist /Dist. de Kenora	Walleye[2] Doré[2]									
	White Sucker[2] Meunier noir[2]									
Little Kesagami Lake **Lac Little Kesagami** 4945/8016 Cochrane Dist /Dist de Cochrane	Walleye[6] Doré[6]									
	Northern Pike[6] Brochet[6]									

		15-20 (6-8)	20-25 (8-10)	25-30 (10-12)	30-35 (12-14)	35-45 (14-18)	45-55 (18-22)	55-65 (22-26)	65-75 (26-30)	> 75 (30)
Larder Lake **Lac Larder** 4805/7938 McGarry Twp /Canton de McGarry Timiskaming Dist /Dist de Timiskaming	Lake Trout[2] Truite de lac[2]									
	Whitefish[2] Grand corégone[2]									
	Northern Pike[2] Brochet[2]									
Laundrie Lake **Lac Laundrie** 4707/8052 Howey Twp /Canton de Howey Sudbury Dist /Dist de Sudbury	Lake Trout[5] Truite de lac[5]									
Lillabelle Lake **Lac Lillabelle** 4906/8102 Glackmeyer Twp Canton de Glackmeyer Cochrane Dist /Dist de Cochrane	Northern Pike[6] Brochet[6]									
	Yellow Perch[5] Perchaude[5]									
Lingman Lake **Lac Lingman** 5346/9252 Kenora Dist /Dist de Kenora	Walleye[1] Doré[1]									
Linn Lake **Lac Linn** 4839/8552 Bomby Twp /Canton de Bomby Thunder Bay Dist /Dist de Thunder Bay	Northern Pike[1] Brochet[1]									
Lisgar Lake **Lac Lisgar** 4848/8232 Lisgar Twp /Canton de Lisgar Cochrane Dist /Dist de Cochrane	Walleye[1] Doré[1]									
	Northern Pike[1] Brochet[1]									
Little Abitibi Lake **Lac Little Abitibi** 4924/8033 Sangster Twp /Canton de Sangster Cochrane Dist /Dist de Cochrane	Northern Pike[1] Brochet[1]									
	Walleye[1] Doré[1]									
Little Agawa Lake **Lac Little Agawa** 4721/8423 Larson Twp /Canton de Larson Algoma Dist /Dist d'Algoma	Brook Trout[1] Truite mouchetée[1]									
Little Manitouwadge Lake/Lac Little Manitouwadge 4908/8548 Gertrude Twp./Canton de Gertrude Thunder Bay Dist /Dist de Thunder Bay	Yellow Perch[1] Perchaude[1]									
	Walleye[1] Doré[1]									
	White Sucker[1] Meunier noir[1]									
Little Missinaibi Lake **Lac Little Missinaibi** 4813/8338 Clifton, Abbey & Chaplin Twps Cantons de Clifton, d'Abbey et de Chaplin Sudbury Dist /Dist de Sudbury	Walleye[1] Doré[1]									
	Northern Pike[1] Brochet[1]									
Little Mose Lake **Lac Little Mose** 4908/8546 Gemmell Twp /Canton de Gemmell Thunder Bay Dist /Dist de Thunder Bay	White Sucker[1] Meunier noir[1]									
	Walleye[1] Doré[1]									
	Northern Pike[1] Brochet[1]									
Little Sachigo Lake **Lac Little Sachigo** 5409/9211 Kenora Dist /Dist de Kenora	Walleye[1] Doré[1]									
Little Serpent Lake **Lac Little Serpent** 4618/8220 Deagle Twp /Canton de Deagle Algoma Dist /Dist d'Algoma	Smallmouth Bass[1] Achigan à petite bouche[1]									
Little Sturge Lake **Lac Little Sturge** 4912/8855 Thunder Bay Dist /Dist de Thunder Bay	Northern Pike[1] Brochet[1]									
	Walleye[1] Doré[1]									
Little Tomiko Lake **Lac Little Tomiko** 4633/7927 Stewart Twp /Canton de Stewart Nipissing Dist /Dist de Nipissing	Walleye[1] Doré[1]									
	Yellow Perch[1] Perchaude[1]									
Little Turtle Lake **Lac Little Turtle** 4847/9240 Rainy River Dist /Dist de Rainy River	Sauger[1] Doré noir[1]									
	Northern Pike[1] Brochet[1]									
	Walleye[1] Doré[1]									

Fish size in centimetres (inches)
Longueur du poisson en centimètres (pouces)

Water Body/ Plan d'eau	Fish Species/ Espèces de poisson	15-20 (6-8)	20-25 (8-10)	25-30 (10-12)	30-35 (12-14)	35-45 (14-18)	45-55 (18-22)	55-65 (22-26)	65-75 (26-30)	>75 (30)
Little Wawa Lake / Lac Little Wawa 4751/8350 Triquet & Peters Twps / Cantons de Triquet et de Peters Sudbury Dist /Dist. de Sudbury	Northern Pike[1] / Brochet[1]									
Lola Lake / Lac Lola 4822/8438 Dunphy & Chenard Twps / Cantons de Dunphy et de Chenard Algoma Dist /Dist. d'Algoma	Walleye[1] / Doré[1]									
	Northern Pike[1] / Brochet[1]									
Long Lake / Lac Long 4930/8650 Abrey, Oakes & Daley Twps / Cantons d'Abrey, d'Oakes et de Daley Thunder Bay Dist /Dist. de Thunder Bay	Northern Pike[1] / Brochet[1]									
	Redhorse Sucker[1] / Suceur rouge[1]									
	White Sucker[1] / Meunier noir[1]									
	Whitefish[1] / Grand corégone[1]									
Long Lake / Lac Long 4737/8050 Milner Twp /Canton de Milner Timiskaming Dist /Dist. de Timiskaming	Northern Pike[1] / Brochet[1]									
	Walleye[1] / Doré[1]									
Long Lake / Lac Long (Kushog, Kinogami & Robillard Lakes) (Lacs Kushog, Kinogami et Robillard) 4749/8008 Timiskaming Dist /Dist. de Timiskaming	Northern Pike[1] / Brochet[1]									
	Walleye[1] / Doré[1]									
Lorrain Lake / Lac Lorrain 4706/7937 S. Lorrain Twp /Canton de S. Lorrain Timiskaming Dist /Dist. de Timiskaming	Northern Pike[1] / Brochet[1]									
Louise Lake / Lac Louise north of Cochrane/nord de Cochrane 4916/8107 Leitch Twp /Canton de Leitch Cochrane Dist /Dist. de Cochrane	Cisco[1] / Cisco de lac[1]									
	Northern Pike[1] / Brochet[1]									

Fish size in centimetres (inches)
Longueur du poisson en centimètres (pouces)

Water Body/ Plan d'eau	Fish Species/ Espèces de poisson	15-20 (6-8)	20-25 (8-10)	25-30 (10-12)	30-35 (12-14)	35-45 (14-18)	45-55 (18-22)	55-65 (22-26)	65-75 (26-30)	>75 (30)
Lower Oshkegami Lake/Lac Lower Oshkegami 4719/8121 Moffat Twp /Canton de Moffat Sudbury Dist /Dist. de Sudbury	Northern Pike[1] / Brochet[1]									
Lower Tweed Lake / Lac Lower Tweed 4932/8016 Tweed & Blakelock Twps / Cantons de Tweed et de Blakelock Cochrane Dist /Dist. de Cochrane	Walleye[6] / Doré[6]									
	Northern Pike[6] / Brochet[6]									
Lower Twin Lake / Lac Lower Twin 5011/8633 Nakina Twp /Canton de Nakina Thunder Bay Dist /Dist. de Thunder Bay	Walleye[1] / Doré[1]									
	Northern Pike[1] / Brochet[1]									
Low Water Lake / Lac Low Water 4711/8142 Baynes Twp /Canton de Baynes Sudbury Dist /Dist. de Sudbury	Northern Pike[1] / Brochet[1]									
Lulu Lake / Lac Lulu 4724/8045 Corley Twp /Canton de Corley Timiskaming Dist /Dist. de Timiskaming	Brook Trout[1] / Truite mouchetée[1]									
	Lake Trout[1] / Truite de lac[1]									
Macaulay (Fox) Lake / Lac Macaulay (Fox) 4635/8144 Venturi Twp /Canton de Venturi Sudbury Dist /Dist. de Sudbury	Smallmouth Bass[1] / Achigan à petite bouche[1]									
	Lake Trout[1] / Truite de lac[1]									
Madawanson Lake / Lac Madawanson 4637/8211 Redden & Strain Twps / Cantons de Redden et de Strain Algoma Dist /Dist. d'Algoma	Lake Trout[4] / Truite de lac[4]									
Madden Lake / Lac Madden 5156/9249 Kenora Dist /Dist. de Kenora	Walleye[1] / Doré[1]									
	Northern Pike[1] / Brochet[1]									

		15-20 (6-8)	20-25 (8-10)	25-30 (10-12)	30-35 (12-14)	35-45 (14-18)	45-55 (18-22)	55-65 (22-26)	65-75 (26-30)	> 75 (30)
Louise Lake **Lac Louise** west of Hearst/ouest de Hearst 4949/8411 Studholme Twp /Canton de Studholme Cochrane Dist /Dist de Cochrane	Northern Pike[1] Brochet[1]									
Lount Lake **Lac Lount** 5010/9417 Kenora Dist /Dist de Kenora	Walleye[1] Doré[1]									
	Northern Pike[1] Brochet[1]									
	White Sucker[1] Meunier noir[1]									
	Whitefish[1] Grand corégone[1]									
	Sauger[1] Doré noir[1]									
Lower Aitken Lake **Lac Lower Aitken** 4846/8155 Aitken Twp /Canton d'Aitken Algoma Dist /Dist d'Algoma	Walleye[1] Doré[1]									
	Northern Pike[1] Brochet[1]									
Lower Deception Lake **Lac Lower Deception** 4909/8114 Clute Twp /Canton de Clute Cochrane Dist /Dist de Cochrane	Walleye[1] Doré[1]									
	Northern Pike[1] Brochet[1]									
Lower Detour Lake **Lac Lower Detour** 4957/7937 Cochrane Dist /Dist. de Cochrane	Northern Pike[1] Brochet[1]									
	Walleye[1] Doré[1]									
Lower Notch Lake **Lac Lower Notch** Montreal River/Rivière Montreal 4708/7928 S Lorrain Twp /Canton de Lorrain-S Timiskaming Dist /Dist de Timiskaming	Northern Pike[5] Brochet[5]									
	Walleye[5] Doré[5]									
Lower Opikinimika Lake/Lac Lower Opikinimika 4731/8120 Miramichi & Asquith Twps Cantons de Miramichi et d'Asquith Sudbury Dist /Dist de Sudbury	Northern Pike[1] Brochet[1]									
	Walleye[1] Doré[1]									

		15-20 (6-8)	20-25 (8-10)	25-30 (10-12)	30-35 (12-14)	35-45 (14-18)	45-55 (18-22)	55-65 (22-26)	65-75 (26-30)	> 75 (30)
Maggotte Lake **Lac Maggotte** 5006/8928 Thunder Bay Dist /Dist de Thunder Bay	Walleye[1] Doré[1]									
	Northern Pike[1] Brochet[1]									
Magiss Lake **Lac Magiss** 5259/9140 Kenora Dist /Dist de Kenora	Whitefish[2] Grand corégone[2]									
	Walleye[2] Doré[2]									
	Northern Pike[2] Brochet[2]									
Magnet Lake **Lac Magnet** 4942/8704 Errington Twp /Canton d Errington Thunder Bay Dist /Dist de Thunder Bay	Northern Pike[6] Brochet[6]									
Magpie River **Rivière Magpie** Wawa area/Environs de Wawa 4759/8447 Algoma Dist /Dist d Algoma	Brook Trout[5] Truite mouchetée[5]									
Makokibatan Lake **Lac Makokibatan** 5117/8720 Kenora & Thunder Bay Dists Dists de Kenora et de Thunder Bay	Walleye[1] Doré[1]									
Makonie Lake **Lac Makonie** 4821/8315 Lloyd Twp /Canton de Lloyd Sudbury Dist /Dist de Sudbury	Northern Pike[1] Brochet[1]									
	Walleye[1] Doré[1]									
Mameigwess Lake **Lac Mameigwess** west of Ignace/ouest d'Ignace 4934/9149 Ilsley Twp /Canton d'Ilsley Kenora Dist /Dist de Kenora	Whitefish[1] Grand corégone[1]									
	Lake Trout[1] Truite de lac[1]									
	Walleye[1] Doré[1]									
Mameigwess Lake **Lac Mameigwess** north of Lansdowne House nord de la maison Lansdowne 5235/8750 Kenora Dist /Dist de Kenora	Walleye[1] Doré[1]									
	Northern Pike[1] Brochet[1]									

Fish size in centimetres (inches)
Longueur du poisson en centimètres (pouces)

Water Body/ Plan d'eau	Fish Species/ Espèces de poisson	15-20 (6-8)	20-25 (8-10)	25-30 (10-12)	30-35 (12-14)	35-45 (14-18)	45-55 (18-22)	55-65 (22-26)	65-75 (26-30)	>75 (>30)
Manitou Lake **Lac Manitou** 465/8017 Clement Twp./Canton de Clement Nipissing Dist./Dist. de Nipissing	Lake Trout[1] Truite de lac[1]									
Manitou Lake **Lac Manitou** 4547/8200 Sandfield Twp./Canton de Sandfield Manitoulin Dist./Dist. de Manitoulin	Lake Trout[1] Truite de lac[1]									
Manitouwadge Lake **Lac Manitouwadge** 4908/8548 Gertrude Twp./Canton de Gertrude Thunder Bay Dist./Dist. de Thunder Bay	Northern Pike[2] Brochet[2]									
	Walleye[2] Doré[2]									
	White Sucker[2] Meunier noir[2]									
Manitowik Lake **Lac Manitowik** 4810/8424 Cowie, Debassige & Bird Twps Cantons de Cowie, de Debassige et de Bird Algoma Dist./Dist. d'Algoma	Walleye[1] Doré[1]									
	Lake Trout[1] Truite de lac[1]									
Maple Lake **Lac Maple** 4610/8155 McKinnon Twp./Canton de McKinnon Sudbury Dist./Dist. de Sudbury	Smallmouth Bass[1] Achigan à petite bouche[1]									
Margaret Lake **Lac Margaret** 4916/8108 Leitch Twp./Canton de Leitch Cochrane Dist./Dist. de Cochrane	Northern Pike[1] Brochet[1]									
Margot Lake **Lac Margot** 5228/9310 Kenora Dist./Dist. de Kenora	Northern Pike[1] Brochet[1]									
Marina Lake **Lac Marina** 4724/8040 Corley Twp./Canton de Corley Timiskaming Dist./Dist. de Timiskaming	Brook Trout[1] Truite mouchetée[1]									

Fish size in centimetres (inches)
Longueur du poisson en centimètres (pouces)

Water Body/ Plan d'eau	Fish Species/ Espèces de poisson	15-20 (6-8)	20-25 (8-10)	25-30 (10-12)	30-35 (12-14)	35-45 (14-18)	45-55 (18-22)	55-65 (22-26)	65-75 (26-30)	>75 (>30)
Matinenda Lake **Lac Matinenda** 4622/8257 Juillette, Timmermans Scarfe & Mack Twps Cantons de Juillette, de Timmermans, de Scarfe et de Mack Algoma Dist./Dist. d'Algoma	Lake Trout[1] Truite de lac[1]									
	Smallmouth Bass[1] Achigan à petite bouche[1]									
	Northern Pike[1] Brochet[1]									
Mattagami Lake **Lac Mattagami** 4752/8135 Sudbury Dist./Dist. de Sudbury	Walleye[1] Doré[1]									
	Northern Pike[1] Brochet[1]									
	Whitefish[1] Grand corégone[1]									
Mattagami River **Rivière Mattagami** Sandy Falls 4831/8127 Mountjoy Twp./Canton de Mountjoy Cochrane Dist./Dist. de Cochrane	Walleye[6] Doré[6]									
Mattagami River **Rivière Mattagami** downstream of Sturgeon Falls en aval de Sturgeon Falls 4849/8129 Mahaffy Twp./Canton de Mahaffy Cochrane Dist./Dist. de Cochrane	Walleye[6] Doré[6]									
Mattagami River **Rivière Mattagami** Loon Rapids/Rapides Loon 4905/8134 Bradburn Twp./Canton de Bradburn Cochrane Dist./Dist. de Cochrane	Walleye[1] Doré[1]									
Mattagami River **Rivière Mattagami** upstream of Malette Mill en amont de Malette Mill Smooth Rock Falls 4915/8138 Kendry Twp./Canton de Kendry Cochrane Dist./Dist. de Cochrane	Walleye[8] Doré[8]									
	White Sucker[8] Meunier noir[8]									
Mattagami River **Rivière Mattagami** Smooth Rock Falls 4917/8138 Kendry Twp./Canton de Kendry Cochrane Dist./Dist. de Cochrane	Walleye[7,8] Doré[7,8]									
	Sturgeon[4,7] Esturgeon de lac[4,7]									
	White Sucker[7,8] Meunier noir[7,8]									

		15-20 (6-8)	20-25 (8-10)	25-30 (10-12)	30-35 (12-14)	35-45 (14-18)	45-55 (18-22)	55-65 (22-26)	65-75 (26-30)	> 75 (30)
Marmion Lake **Lac Marmion** 4852/9131 Rainy River Dist /Dist de Rainy River	Walleye[2]									
	Doré[2]									
	Northern Pike[2]									
	Brochet[2]									
Marne Lake **Lac Marne** 4747/8119 Burrows & Kemp Twps Cantons de Burrows et de Kemp Sudbury Dist /Dist. de Sudbury	Northern Pike[1]									
	Brochet[1]									
Marquette Lake **Lac Marquette** 4712/8144 Marquette Twp /Canton de Marquette Sudbury Dist /Dist de Sudbury	Northern Pike[1]									
	Brochet[1]									
Marshalok Lake **Lac Marshalok** 5022/9335 Kenora Dist /Dist de Kenora	Whitefish[1]									
	Grand corégone[1]									
	Cisco[1]									
	Cisco de lac[1]									
Marshland Lake **Lac Marshland** 4619/8237 Esten Twp /Canton d'Esten Algoma Dist /Dist. d'Algoma	Brown Bullhead[1]									
	Barbotte brune[1]									
Marten Lake **Lac Marten** 4643/7947 Sisk & McLaren Twps Cantons de Sisk et de McLaren Nipissing Dist /Dist de Nipissing	Walleye[1]									
	Doré[1]									
	Lake Trout[1]									
	Truite de lac[1]									
Martison Lake **Lac Martison** 5024/8308 Cochrane Dist /Dist de Cochrane	Northern Pike[1]									
	Brochet[1]									
Matchett Lake **Lac Matchett** 5213/9323 Kenora Dist /Dist de Kenora	Walleye[1]									
	Doré[1]									
	Northern Pike[1]									
	Brochet[1]									
Mather Lake **Lac Mather** 5050/9500 Kenora Dist /Dist de Kenora	Northern Pike[1]									
	Brochet[1]									

		15-20 (6-8)	20-25 (8-10)	25-30 (10-12)	30-35 (12-14)	35-45 (14-18)	45-55 (18-22)	55-65 (22-26)	65-75 (26-30)	> 75 (30)
Mattagami River **Rivière Mattagami** at Groundhog River à la rivière Groundhog 4943/8158 Clay Tp /Canton de Clay Cochrane Dist /Dist de Cochrane	Sturgeon[1]									
	Esturgeon de lac[1]									
	Northern Pike[1]									
	Brochet[1]									
	Walleye[1]									
	Doré[1]									
Mattagami River **Rivière Mattagami** between Shore Rapids & Cypress Falls entre les rapides Shore et les chutes Cypress 4946/8158 Clay & Tucker Twps. Cantons de Clay et de Tucker Cochrane Dist /Dist de Cochrane	Northern Pike[1]									
	Brochet[1]									
	Walleye[2,7]									
	Doré[2,7]									
	Sturgeon[2,7]									
	Esturgeon de lac[2,7]									
Mattagami River **Rivière Mattagami** Little Long Generating Station Centrale électrique Little Long 5000/8210 Cochrane Dist /Dist de Cochrane	Walleye[6]									
	Doré[6]									
	Northern Pike[6]									
	Brochet[6]									
Mattagami River **Rivière Mattagami** Harmon Generating Station Centrale électrique Harmon 5006/8212 Cochrane Dist /Dist de Cochrane	Walleye[6]									
	Doré[6]									
Mattagami River **Rivière Mattagami** Kipling Generating Station Centrale électrique Kipling 5008/8212 Cochrane Dist /Dist de Cochrane	Walleye[6]									
	Doré[6]									
		45-55 (18-22)	55-65 (22-26)	65-75 (26-30)	75-90 (30-35)	90-100 (35-40)	100-115 (40-45)	115-150 (45-60)		
	Sturgeon[1]									
	Esturgeon de lac[1]									
Mattice Lake **Lac Mattice** 5014/8907 Thunder Bay Dist /Dist de Thunder Bay	Northern Pike[1]									
	Brochet[1]									
Mawn Lake **Lac Mawn** 4908/8914 Thunder Bay Dist /Dist de Thunder Bay	Whitefish[1]									
	Grand corégone[1]									
	Yellow Perch[1]									
	Perchaude[1]									
	White Sucker[1]									
	Meunier noir[1]									
Max Lake **Lac Max** 4909/8923 Thunder Bay Dist /Dist de Thunder Bay	White Sucker[1]									
	Meunier noir[1]									
	Northern Pike[1]									
	Brochet[1]									

Fish size in centimetres (inches)
Longueur du poisson en centimètres (pouces)

Water Body/ Plan d'eau	Fish Species/ Espèces de poisson	15-20 (6-8)	20-25 (8-10)	25-30 (10-12)	30-35 (12-14)	35-45 (14-18)	45-55 (18-22)	55-65 (22-26)	65-75 (26-30)	>75 (>30)
Maxwell Lake Lac Maxwell 4933/8211 Gurney Twp /Canton de Gurney Cochrane Dist /Dist. de Cochrane	Northern Pike[1] Brochet[1]									
Maynard Lake Lac Maynard 5022/9354 Kenora Dist /Dist. de Kenora	Whitefish[2] Grand corégone[2]									
	Northern Pike[2] Brochet[2]									
	Walleye[2] Doré[2]									
	White Sucker[1] Meunier noir[1]									
	Sauger[1] Doré noir[1]									
	Ling[1] Lotte[1]									
McCarroll Lake Lac McCarroll 4626/8356 Meredith & Aberdeen Additional Twps Cantons de Meredith et d'Aberdeen Additional Algoma Dist /Dist. d'Algoma	Lake Trout[1] Truite de lac[1]									
McCarthy Lake Lac McCarthy 4619/8228 Proctor Twp /Canton de Proctor Algoma Dist /Dist. d'Algoma	Walleye[2] Doré[2]									
McConnell Lake Lac McConnell 4644/7921 McAuslan Twp /Canton de McAuslan Nipissing Dist /Dist. de Nipissing	Lake Trout[4] Truite de lac[4]									
McCulloch Lake Lac McCulloch 4720/8042 Corley Twp /Canton de Corley Timiskaming Dist Dist. de Timiskaming	Lake Trout[1] Truite de lac[1]									
	Whitefish[1] Grand corégone[1]									

Fish size in centimetres (inches)
Longueur du poisson en centimètres (pouces)

Water Body/ Plan d'eau	Fish Species/ Espèces de poisson	15-20 (6-8)	20-25 (8-10)	25-30 (10-12)	30-35 (12-14)	35-45 (14-18)	45-55 (18-22)	55-65 (22-26)	65-75 (26-30)	>75 (>30)
Mercer Lake Lac Mercer 4610/8015 Falconer Twp /Canton de Falconer Nipissing Dist /Dist. de Nipissing	Walleye[1] Doré[1]									
	Northern Pike[1] Brochet[1]									
Mesomikenda Lake Lac Mesomikenda 4740/8153 Chester Twp /Canton de Chester Sudbury Dist /Dist. de Sudbury	Walleye[1] Doré[1]									
	Northern Pike[1] Brochet[1]									
	White Sucker[1] Meunier noir[1]									
Meta Lake Lac Meta 5031/8724 Thunder Bay Dist /Dist. de Thunder Bay	Northern Pike[1] Brochet[1]									
	Walleye[1] Doré[1]									
	Yellow Perch[1] Perchaude[1]									
Michaud Lake Lac Michaud 4649/8114 Tyrone Twp /Canton de Tyrone Sudbury Dist /Dist. de Sudbury	Lake Trout[4] Truite de lac[2]									
Michipicoten River Rivière Michipicoten mouth/embouchure 4756/8451 Rabazo Twp /Canton de Rabazo Algoma Dist /Dist. d'Algoma	Lake Trout[1] Truite de lac[1]									
Michiwakenda Lake Lac Michiwakenda 4738/8113 Churchill Twp /Canton de Churchill Sudbury Dist /Dist. de Sudbury	Walleye[1] Doré[1]									
	Northern Pike[1] Brochet[1]									
Mijinemungshing Lake/Lac Mijinemungshing 4742/8442 Stone Twp /Canton de Stone Algoma Dist /Dist. d'Algoma	Lake Trout[1] Truite de lac[1]									

		15-20 (6-8)	20-25 (8-10)	25-30 (10-12)	30-35 (12-14)	35-45 (14-18)	45-55 (18-22)	55-65 (22-26)	65-75 (26-30)	>75 (>30)
McIntosh Lake **Lac McIntosh** 4838/8052 German & Dundonald Twps Cantons de German et de Dundonald Cochrane Dist /Dist de Cochrane	Northern Pike[1] Brochet[1]									
McKay Lake **Lac McKay** 4937/8625 Thunder Bay Dist /Dist de Thunder Bay	Lake Trout[1] Truite de lac[1]									
	Walleye[1] Doré[1]									
	Northern Pike[1] Brochet[1]									
McLeister Lake **Lac McLeister** 5003/8254 Cochrane Dist /Dist de Cochrane	Walleye[1] Doré[1]									
Meandering Lake **Lac Meandering** 5007/9354 Kenora Dist /Dist de Kenora	Northern Pike[1] Brochet[1]									
	Walleye[1] Doré[1]									
	White Sucker[1] Meunier noir[1]									
Meggisi Lake **Lac Meggisi** 4917/9236 Kenora Dist /Dist de Kenora	Lake Trout[4] Truite de lac[4]									
Megisan Lake **Lac Megisan** 4715/8332 Carton & Ewan Twps Cantons de Carton et d'Ewan Sudbury & Algoma Dists Dists de Sudbury et d'Algoma	Lake Trout[2] Truite de lac[2]									
Melchett Lake **Lac Melchett** 5042/8702 Thunder Bay Dist /Dist de Thunder Bay	Walleye[1] Doré[1]									
	Northern Pike[1] Brochet[1]									
Menako Lake **Lac Menako** 5205/9011 Kenora Dist /Dist de Kenora	Walleye[1] Doré[1]									
	Northern Pike[1] Brochet[1]									
Lac des Mille Lacs 4850/9030 Thunder Bay Dist /Dist de Thunder Bay	Whitefish[1] Grand corégone[1]									
	Walleye[1] Doré[1]									
	Yellow Perch[1] Perchaude[1]									
Mills Lake **Lac Mills** 5012/9145 Kenora Dist /Dist de Kenora	Northern Pike[1] Brochet[1]									
Mindemoya Lake **Lac Mindemoya** 4545/8213 Carnarvon Twp /Canton de Carnarvon Manitoulin Dist /Dist de Manitoulin	Yellow Perch[1] Perchaude[1]									
	Walleye[1] Doré[1]									
Minisinakwa Lake **Lac Minisinakwa** 4739/8144 Noble Twp /Canton de Noble Sudbury Dist /Dist de Sudbury	Cisco[1] Cisco de lac[1]									
	White Sucker[1] Meunier noir[1]									
	Northern Pike[1] Brochet[1]									
	Walleye[1] Doré[1]									
Ministic Lake **Lac Ministic** southwest of Levack sud-ouest de Levack 4634/8134 Ermatinger & Cascaden Twps Cantons d'Ermatinger et de Cascaden Sudbury Dist /Dist de Sudbury	Walleye[1] Doré[1]									
Ministik Lake **Lac Ministik** south of Kesagami L sud de lac Kesagami 5010/8024 Cochrane Dist /Dist de Cochrane	Whitefish[1] Grand corégone[1]									
Minnitaki Lake **Lac Minnitaki** 4958/9200 Kenora Dist /Dist de Kenora	Walleye[1] Doré[1]									
Minnow Lake **Lac Minnow** 4629/8057 McKim Twp /Canton de McKim Sudbury Dist /Dist de Sudbury	White Sucker[1] Meunier noir[1]									
	Yellow Perch[1] Perchaude[1]									

Water Body/ Plan d'eau	Fish Species/ Espèces de poisson	Fish size in centimetres (inches) / Longueur du poisson en centimètres (pouces): 15-20 (6-8)	20-25 (8-10)	25-30 (10-12)	30-35 (12-14)	35-45 (14-18)	45-55 (18-22)	55-65 (22-26)	65-75 (26-30)	>75 (>30)
Misema Lake / Lac Misema 4813/7945 Arnold Twp /Canton d'Arnold Timiskaming Dist /Dist de Timiskaming	Northern Pike[1] / Brochet[1]									
	Walleye[1] / Doré[1]									
Missinaibi Lake / Lac Missinaibi 4823/8340 Algoma & Sudbury Dists Dist d'Algoma et de Sudbury	Walleye[5] / Doré[5]									
	Ling[1] / Lotte[1]									
	Lake Trout[5] / Truite de lac[5]									
Missisa Lake / Lac Missisa 52[illegible] Kenora Dist /Dist de Kenora	White Sucker[1] / Meunier noir[1]									
	Walleye[1] / Doré[1]									
	Whitefish[1] / Grand corégone[1]									
Missisicabi River / Rivière Missisicabi at James Bay/à la baie James 5113/7935 Cochrane Dist /Dist de Cochrane	Walleye[1] / Doré[1]									
	Northern Pike[1] / Brochet[1]									
Mississagi River / Rivière Mississagi mouth/embouchure 46[illegible]0/8301 Algoma Dist /Dist d'Algoma	Walleye[1] / Doré[1]									
Mississagi River / Rivière Mississagi below Red Rock Dam en aval du barrage Red Rock 4618/8317 Gladstone Twp /Canton de Gladstone Algoma Dist /Dist d'Algoma	White Sucker[2] / Meunier noir[2]									
	Walleye[2] / Doré[2]									
Mistango Lake / Lac Mistango 4907/8027 Freele Twp /Canton de Freele Cochrane Dist /Dist de Cochrane	Northern Pike[1] / Brochet[1]									

Water Body/ Plan d'eau	Fish Species/ Espèces de poisson	Fish size in centimetres (inches) / Longueur du poisson en centimètres (pouces): 15-20 (6-8)	20-25 (8-10)	25-30 (10-12)	30-35 (12-14)	35-45 (14-18)	45-55 (18-22)	55-65 (22-26)	65-75 (26-30)	>75 (>30)
Moose River / Rivière Moose at Kwataboahegan/à la rivière Kwataboahegan 5109/8050 Cochrane Dist /Dist de Cochrane	Sturgeon[1] / Esturgeon de lac[1]									
	Northern Pike[1] / Brochet[1]									
	Whitefish[1] / Grand corégone[1]									
	Walleye[1] / Doré[1]									
	White Sucker[1] / Meunier noir[1]									
Moose River / Rivière Moose Moosonee 5120/8024 Cochrane Dist /Dist de Cochrane	Cisco[1] / Cisco de lac[1]									
Mooseskull Lake / Lac Mooseskull 4916/8530 Thunder Bay Dist /Dist de Thunder Bay	Walleye[2] / Doré[2]									
Moray Lake / Lac Moray 4802/8105 Zavits Twp /Canton de Zavits Sudbury Dist /Dist de Sudbury	Northern Pike[1] / Brochet[1]									
	Walleye[1] / Doré[1]									
Morris Lake / Lac Morris 5145/9120 Kenora Dist /Dist de Kenora	Northern Pike[1] / Brochet[1]									
	Walleye[1] / Doré[1]									
Mose Lake / Lac Mose 4909/8545 Gemmell Twp /Canton de Gemmell Thunder Bay Dist /Dist de Thunder Bay	White Sucker[6] / Meunier noir[6]									
	Walleye[6] / Doré[6]									
Moseley Lake / Lac Moseley 4852/8038 Edwards Twp /Canton d'Edwards Cochrane Dist /Dist de Cochrane	Northern Pike[1] / Brochet[1]									

Mistinikon Lake
Lac Mistinikon

4754/8045
Baden Twp /Canton de Baden
Timiskaming Dist /Dist. de Timiskaming

- Smallmouth Bass[1] / Achigan à petite bouche[1]
- Walleye[1] / Doré[1]
- Northern Pike[1] / Brochet[1]

Mojikit Lake
Lac Mojikit

5040/8815
Thunder Bay Dist /Dist. de Thunder Bay

- Walleye[1] / Doré[1]

Molson Lake
Lac Molson

4840/8553
Bomby Twp /Canton de Bomby
Thunder Bay Dist /Dist. de Thunder Bay

- Northern Pike[1] / Brochet[1]

Monmonawson Lake
Lac Monmonawson

5142/8930
Kenora Dist /Dist. de Kenora

- Northern Pike[1] / Brochet[1]

Montreal River
Rivière Montréal

at Matachewan/à Matachewan
4756/8039
Cairo Twp /Canton de Cairo
Timiskaming Dist /Dist. de Timiskaming

- Walleye[5] / Doré[5]
- Northern Pike[6] / Brochet[6]
- Whitefish[6] / Grand corégone[6]
- Smallmouth Bass[6] / Achigan à petite bouche[6]
- White Sucker[6] / Meunier noir[6]
- Yellow Perch[6] / Perchaude[6]
- Rock Bass[6] / Crapet de roche[6]

Moose Lake
Lac Moose

4830/8044
Bond Twp /Canton de Bond
Cochrane Dist /Dist. de Cochrane

- Walleye[2] / Doré[2]
- Northern Pike[2] / Brochet[2]

Moose River
Rivière Moose

5106/8051
Cochrane Dist /Dist. de Cochrane

- Northern Pike[6] / Brochet[6]

15-20 (6-8) | 20-25 (8-10) | 25-30 (10-12) | 30-35 (12-14) | 35-45 (14-18) | 45-55 (18-22) | 55-65 (22-26) | 65-75 (26-30) | >75 (>30)

Mosquito Lake
Lac Mosquito

4959/7941
Cochrane Dist /Dist. de Cochrane

- Northern Pike[1] / Brochet[1]
- Walleye[1] / Doré[1]

Lake of the Mountains (Dubourne Lake)
Lac des Montagnes (Lac Dubourne)

4615/8255
Cobden & Striker Twps
Cantons de Cobden et de Striker
Algoma Dist /Dist. d'Algoma

- Lake Trout[2] / Truite de lac[2]

Mozhabong Lake
Lac Mozhabong

4657/8205
Beebe & Del Villano Twps
Cantons de Beebe et de Del Villano
Algoma Dist /Dist. d'Algoma

- Northern Pike[1] / Brochet[1]

Murray Lake
Lac Murray

south of Missinaibie/sud de Missinaibie
4814/8409
Bruyere & Copenace Twps
Cantons de Bruyere et de Copenace
Algoma Dist /Dist. d'Algoma

- Walleye[1] / Doré[1]

Murray Lake
Lac Murray

east of Wanapitei
est du lac Wanapitei
4640/8026
Davis & Janes Twps
Cantons de Davis et de Janes
Sudbury Dist /Dist. de Sudbury

- Walleye[1] / Doré[1]
- Smallmouth Bass[1] / Achigan à petite bouche[1]

Muskeg Lake
Lac Muskeg

4900/9004
Gibbard Twp /Canton de Gibbard
Thunder Bay Dist /Dist. de Thunder Bay

- Northern Pike[1] / Brochet[1]
- Yellow Perch[1] / Perchaude[1]

Nabakwasi Lake
Lac Nabakwasi

4737/8127
Miramichi Twp /Canton de Miramichi
Sudbury Dist /Dist. de Sudbury

- Walleye[1] / Doré[1]
- White Sucker[1] / Meunier noir[1]
- Northern Pike[1] / Brochet[1]

Nabimina Lake
Lac Nabimina

5209/9213
Kenora Dist /Dist. de Kenora

- Northern Pike[1] / Brochet[1]

15-20 (6-8) | 20-25 (8-10) | 25-30 (10-12) | 30-35 (12-14) | 35-45 (14-18) | 45-55 (18-22) | 55-65 (22-26) | 65-75 (26-30) | >75 (>30)

Water Body/ Plan d'eau	Fish Species/ Espèces de poisson	15-20 (6-8)	20-25 (8-10)	25-30 (10-12)	30-35 (12-14)	35-45 (14-18)	45-55 (18-22)	55-65 (22-26)	65-75 (26-30)	>75 (30)
Nagagami Lake **Lac Nagagami** 4828/8501 Nagagami & Hiawatha Twps Cantons de Nagagami et d'Hiawatha Algoma Dist /Dist d'Algoma	Walleye[1] Doré[1]									
	Northern Pike[1] Brochet[1]									
Nagagamisis Lake **Lac Nagagamisis** 4928/8440 Frost & McEwing Twps Cantons de Frost et de McEwing Algoma Dist /Dist d'Algoma	Walleye[1] Doré[1]									
	Northern Pike[1] Brochet[1]									
Nagron Lake **Lac Nagron** 5005/9125 Kenora Dist /Dist de Kenora	Walleye[1] Doré[1]									
	Northern Pike[1] Brochet[1]									
Namakan Lake **Lac Namakan** 4827/9235 Rainy River Dist /Dist de Rainy River	Walleye[1] Doré[1]									
	Northern Pike[1] Brochet[1]									
Negwazu Lake **Lac Negwazu** 4828/8500 McGowan & Ashley Twps Cantons de McGowan et d'Ashley Algoma Dist /Dist d'Algoma	Walleye[1] Doré[1]									
Nellie Lake **Lac Nellie** 4848/8048 Calvert & Aurora Twps Cantons de Calvert et d'Aurora Cochrane Dist /Dist de Cochrane	Northern Pike[1] Brochet[1]									
Nelson Lake **Lac Nelson** 4827/9032 Thunder Bay Dist /Dist de Thunder Bay	Walleye[1] Doré[1]									
Nelson Lake **Lac Nelson** 4644/8105 Bowell Tp /Canton de Bowell Sudbury Dist /Dist de Sudbury	Lake Trout[1] Truite de lac[1]									

Water Body/ Plan d'eau	Fish Species/ Espèces de poisson	15-20 (6-8)	20-25 (8-10)	25-30 (10-12)	30-35 (12-14)	35-45 (14-18)	45-55 (18-22)	55-65 (22-26)	65-75 (26-30)	>75 (30)
Niobe Lake **Lac Niobe** 4843/9120 Rainy River Dist /Dist de Rainy River	Walleye[1] Doré[1]									
	Smallmouth Bass[1] Achigan à petite bouche[1]									
	Northern Pike[1] Brochet[1]									
Lake Nipigon **Lac Nipigon** Hall Island area/Région de l'île Hall 4957/8820 Thunder Bay Dist /Dist de Thunder Bay	Lake Trout[2] Truite de lac[2]									
Lake Nipigon **Lac Nipigon** Kelvin Island area/Région de l'île Kelvin 4950/8838 Thunder Bay Dist /Dist de Thunder Bay	Lake Trout[2] Truite de lac[2]									
Lake Nipigon **Lac Nipigon** Ombabika Bay/Baie Ombabika 5012/8815 Thunder Bay Dist /Dist de Thunder Bay	Walleye[2] Doré[2]									
	Longnose Sucker[4] Meunier rouge[4]									
	Sauger[4] Doré noir[4]									
	Cisco[4] Cisco de lac[4]									
Lake Nipigon **Lac Nipigon** Outer Barn Island area Région de l'île Outer Barn 5002/8840 Thunder Bay Dist /Dist de Thunder Bay	Lake Trout[2] Truite de lac[2]									
Lake Nipigon **Lac Nipigon** South Bay/Baie South 4926/8825 Thunder Bay Dist /Dist de Thunder Bay	Lake Trout[2] Truite de lac[2]									
Lake Nipigon **Lac Nipigon** Wabinosh Bay/Baie Wabinosh 5002/8855 Thunder Bay Dist /Dist de Thunder Bay	Walleye[2] Doré[2]									
	Sauger[1] Doré noir[1]									

		15-20 (6-8)	20-25 (8-10)	25-30 (10-12)	30-35 (12-14)	35-45 (14-18)	45-55 (18-22)	55-65 (22-26)	65-75 (26-30)	> 75 (30)
Lac Nemegosenda 4800/8307 Chewett Twp /Canton de Chewett Sudbury Dist /Dist. de Sudbury	Doré[1]									
	Northern Pike[1] Brochet[1]									
Nepahwin Lake **Lac Nepahwin** 4627/8058 McKim Twp /Canton de McKim Sudbury Dist /Dist de Sudbury	Yellow Perch[6] Perchaude[6]									
Nepewassi Lake **Lac Nepewassi** 4622/8038 Burwash, Hendrie & Hawley Twps Cantons de Burwash, de Hendrie et de Hawley Sudbury Dist /Dist de Sudbury	Northern Pike[1] Brochet[1]									
	Walleye[1] Doré[1]									
Net Lake **Lac Net** 4706/7946 Strathy Twp /Canton de Strathy Nipissing Dist /Dist de Nipissing	Cisco[6] Cisco de lac[6]									
	Lake Trout[6] Truite de lac[6]									
Nettogami Lake **Lac Nettogami** 5013/8034 Cochrane Dist /Dist de Cochrane	Walleye[1] Doré[1]									
	Northern Pike[1] Brochet[1]									
Night Hawk Lake **Lac Night Hawk** 4828/8058 Cody Twp /Canton de Cody Cochrane Dist /Dist de Cochrane	Mooneye[1] Laquaiche argentée[1]									
	Walleye[2] Doré[2]									
	Northern Pike[2] Brochet[2]									
	Sauger[1] Doré noir[1]									
Nikip Lake **Lac Nikip** 5253/9153 Kenora Dist /Dist de Kenora	Whitefish[2] Grand corégone[2]									
	Walleye[2] Doré[2]									
	Northern Pike[2] Brochet[2]									

		15-20 (6-8)	20-25 (8-10)	25-30 (10-12)	30-35 (12-14)	35-45 (14-18)	45-55 (18-22)	55-65 (22-26)	65-75 (26-30)	> 75 (30)
Lake Nipissing **Lac Nipissing** French River/Rivière des Français 4610/7950 Nipissing Dist /Dist de Nipissing	Walleye[1] Doré[1]									
	Yellow Perch[1] Perchaude[1]									
	Northern Pike[1] Brochet[1]									
Lake Nipissing **Lac Nipissing** South River at Chapman Chute Rivière South aux rapides Chapman 4606/7931 Parry Sound Dist /Dist de Parry Sound	Walleye[2] Doré[2]									
Lake Nipissing **Lac Nipissing** Sturgeon River/Rivière Sturgeon 4619/7955 Nipissing Dist /Dist de Nipissing	Yellow Perch[1] Perchaude[1]									
	Northern Pike[1] Brochet[1]									
	Walleye[2] Doré[2]									
Lake Nipissing **Lac Nipissing** West Bay/Baie West 4610/8010 Nipissing Dist /Dist de Nipissing	Northern Pike[1] Brochet[1]									
	Walleye[2] Doré[2]									
	Yellow Perch[1] Perchaude[1]									
Lake Nipissing **Lac Nipissing** Wistiwasing River at Wasi Falls Rivière Wistiwasing aux chutes Wasi 4612/7922 Parry Sound Dist /Dist de Parry Sound	Walleye[5,9] Doré[5,9]									
	White Sucker[5,9] Meunier noir[5,9]									
Lake Nipissing **Lac Nipissing** 4617/8000 Nipissing Dist /Dist de Nipissing	White Bass[2] Bar blanc[2]									
	Yellow Perch[2] Perchaude[2]									
	Northern Pike[2] Brochet[2]									
	Walleye[2] Doré[2]									
	Brown Bullhead[2] Barbotte brune[2]									
	Smallmouth Bass[2] Achigan à petite bouche[2]									

Fish size in centimetres (inches)
Longueur du poisson en centimètres (pouces)

Water Body/ Plan d'eau	Fish Species/ Espèces de poisson	15-20 (6-8)	20-25 (8-10)	25-30 (10-12)	30-35 (12-14)	35-45 (14-18)	45-55 (18-22)	55-65 (22-26)	65-75 (26-30)	> 75 (30)
North Anvil Lake **Lac North Anvil** 4704/8332 McIlveen Twp /Canton de McIlveen Algoma Dist /Dist d'Algoma	Lake Trout[1] Truite de lac[1]									
North Caribou Lake **Lac North Caribou** 5250/9040 Kenora Dist /Dist de Kenora	Whitefish[2] Grand corégone[2]									
	Walleye[2] Doré[2]									
North Driftwood River **Rivière** **North Driftwood** at Hwy 11/Autoroute 11 4911/8126 Calder Twp /Canton de Calder Cochrane Dist /Dist de Cochrane	Northern Pike[1] Brochet[1]									
North French River **Rivière de** **North French** at Moose R /à la rivière Moose 5108/8043 Cochrane Dist /Dist de Cochrane	Northern Pike[1] Brochet[1]									
North Hubert Lake **Lac North Hubert** 4720/8427 Larson Twp /Canton de Larson Algoma Dist /Dist d'Algoma	Brook Trout[1] Truite mouchetée[1]									
	Lake Trout[2] Truite de lac[2]									
North Raft Lake **Lac North Raft** 5430/8446 Kenora Dist /Dist de Kenora	Lake Trout[2] Truite de lac[2]									
North Scot Lake **Lac North Scot** 4959/9503 Noyon Twp /Canton de Noyon Kenora Dist /Dist de Kenora	Walleye[2] Doré[2]									
	Northern Pike[2] Brochet[2]									
	White Sucker[1] Meunier noir[1]									
North Spirit Lake **Lac North Spirit** 5231/9255 Kenora Dist /Dist de Kenora	Northern Pike[1] Brochet[1]									

Fish size in centimetres (inches)
Longueur du poisson en centimètres (pouces)

Water Body/ Plan d'eau	Fish Species/ Espèces de poisson	15-20 (6-8)	20-25 (8-10)	25-30 (10-12)	30-35 (12-14)	35-45 (14-18)	45-55 (18-22)	55-65 (22-26)	65-75 (26-30)	> 75 (30)
Obushkong Lake **Lac Obushkong** 4742/8048 Van Hise Twp /Canton de Van Hise Timiskaming Dist /Dist de Timiskaming	Walleye[1] Doré[1]									
Ogoki Lake **Lac Ogoki** 5050/8710 Thunder Bay Dist /Dist de Thunder Bay	Northern Pike[1] Brochet[1]									
	Walleye[1] Doré[1]									
	White Sucker[1] Meunier noir[1]									
Oke Lake **Lac Oke** 4856/8153 Kirkland & Oke Twps Cantons de Kirkland et d'Oke Cochrane Dist /Dist de Cochrane	Walleye[1] Doré[1]									
Onaman Lake **Lac Onaman** 5000/8726 Thunder Bay Dist /Dist de Thunder Bay	Walleye[1] Doré[1]									
Onaping Lake **Lac Onaping** 4657/8130 Emo & Fairbairn Twps Cantons d'Emo et de Fairbairn Sudbury Dist /Dist de Sudbury	Walleye[1] Doré[1]									
	Smallmouth Bass[1] Achigan à petite bouche[1]									
Opakopa Lake **Lac Opakopa** 5254/9132 Kenora Dist /Dist de Kenora	Whitefish[2] Grand corégone[2]									
	Walleye[2] Doré[2]									
	Northern Pike[2] Brochet[2]									
Opasatika Lake **Lac Opasatika** 4904/8306 Opasatika Twp /Canton d'Opasatika Algoma Dist /Dist d'Algoma	Walleye[2] Doré[2]									
	Northern Pike[2] Brochet[2]									

		15-20 (6-8)	20-25 (8-10)	25-30 (10-12)	30-35 (12-14)	35-45 (14-18)	45-55 (18-22)	55-65 (22-26)	65-75 (26-30)	> 75 (> 30)
North Tweed Lake **Lac North Tweed** 4936/8017 Cochrane Dist /Dist de Cochrane	Northern Pike[2] Brochet[6]									
Nursey Lake **Lac Nursey** 4754/8125 Nursey Twp /Canton de Nursey Sudbury Dist /Dist de Sudbury	Walleye[1] Doré[1]									
	Northern Pike[1] Brochet[1]									
Nym Lake **Lac Nym** 4842/9126 Rainy River Dist /Dist de Rainy River	Walleye[2] Doré[2]									
	Northern Pike[2] Brochet[2]									
	Lake Trout[2] Truite de lac[2]									
Oak Lake **Lac Oak** 5026/9350 Kenora Dist /Dist de Kenora	Northern Pike[1] Brochet[1]									
	Walleye[1] Doré[1]									
	Cisco[1] Cisco de lac[1]									
	Whitefish[1] Grand corégone[1]									
	Mooneye[1] Laquaiche argentée[1]									
Oba Lake **Lac Oba** 4840/8416 Carney & Simpson Twps Cantons de Carney et de Simpson Algoma Dist /Dist d'Algoma	Walleye[1] Doré[1]									
	Northern Pike[1] Brochet[1]									
	Yellow Perch[1] Perchaude[1]									
Obakamiga Lake **Lac Obakamiga** 4909/8509 Cholette Twp /Canton de Cholette Algoma Dist /Dist d'Algoma	Walleye[1] Doré[1]									
	Northern Pike[1] Brochet[1]									
Obaskaka Lake **Lac Obaskaka** 5119/9113 Kenora Dist /Dist de Kenora	Northern Pike[1] Brochet[1]									

		15-20 (6-8)	20-25 (8-10)	25-30 (10-12)	30-35 (12-14)	35-45 (14-18)	45-55 (18-22)	55-65 (22-26)	65-75 (26-30)	> 75 (> 30)
Opasquia Lake **Lac Opasquia** 5318/9334 Kenora Dist /Dist de Kenora	Northern Pike[1] Brochet[1]									
	Walleye[1] Doré[1]									
	Goldeye[1] Laquaiche aux yeux d'or[1]									
Opeepeesway Lake **Lac Opeepeesway** 4737/8215 Osway & Huffman Twps Cantons d'Osway et de Huffman Sudbury Dist /Dist de Sudbury	Northern Pike[2] Brochet[2]									
	Whitefish[1] Grand corégone[1]									
Opikeigen Lake **Lac Opikeigen** 5140/8804 Kenora Dist /Dist de Kenora	Walleye[1] Doré[1]									
Opinnagau River **Rivière Opinnagau** at Opinnagau L /au lac Opinnagau 5355/8358 Kenora Dist /Dist de Kenora	Northern Pike[1] Brochet[1]									
	Whitefish[1] Grand corégone[1]									
Opishing Lake **Lac Opishing** 4817/8151 Keefer & Hillary Twps Cantons de Keefer et de Hillary Timiskaming Dist /Dist de Timiskaming	Walleye[2] Doré[2]									
	Northern Pike[2] Brochet[2]									
Oscar Lake **Lac Oscar** 4902/8253 Oscar Twp /Canton d'Oscar Algoma Dist /Dist d'Algoma	Walleye[1] Doré[1]									
	Northern Pike[1] Brochet[1]									
Osinawi Lake **Lac Osinawi** 4848/9123 McCaul Twp /Canton de McCaul Rainy River Dist /Dist de Rainy River	Northern Pike[1] Brochet[1]									
Oskawe Lake **Lac Oskawe** 4921/8823 Thunder Bay Dist /Dist de Thunder Bay	Northern Pike[1] Brochet[1]									

Fish size in centimetres (inches)
Longueur du poisson en centimètres (pouces)

Water Body/ Plan d'eau	Fish Species/ Espèces de poisson	15-20 (6-8)	20-25 (8-10)	25-30 (10-12)	30-35 (12-14)	35-45 (14-18)	45-55 (18-22)	55-65 (22-26)	65-75 (26-30)	>75 (30)
Osnaburgh Lake **Lac Osnaburgh** Albany River/Rivière Albany 5109/9009 Kenora Dist /Dist de Kenora	Walleye[2] Doré[2]									
	Northern Pike[2] Brochet[2]									
	White Sucker[2] Meunier noir[2]									
O'Sullivan Lake **Lac O'Sullivan** 5025/8702 Thunder Bay Dist /Dist de Thunder Bay	Northern Pike[1] Brochet[1]									
	Walleye[1] Doré[1]									
	Whitefish[1] Grand corégone[1]									
	Lake Trout[1] Truite de lac[1]									
Ottise Lake **Lac Ottise** 4757/8040 Powell Twp /Canton de Powell Timiskaming Dist /Dist de Timiskaming	Smallmouth Bass[6] Achigan à petite bouche[6]									
	Northern Pike[6] Brochet[6]									
	White Sucker[6] Meunier noir[6]									
Ouellet Lake **Lac Ouellet** 4919/8147 Haggart Twp /Canton de Haggart Cochrane Dist /Dist de Cochrane	Walleye[1] Doré[1]									
Owlet Lake **Lac Owlet** 4939/8226 Pearce Twp /Canton de Pearce Cochrane Dist /Dist de Cochrane	Walleye[1] Doré[1]									
	Northern Pike[1] Brochet[1]									
Ozhiski Lake **Lac Ozhiski** 5201/8830 Kenora Dist /Dist de Kenora	Walleye[1] Doré[1]									
Paguchi Lake **Lac Paguchi** 4934/9132 Kenora Dist /Dist de Kenora	Whitefish[1] Grand corégone[1]									
	Lake Trout[1] Truite de lac[1]									
	Northern Pike[1]									

Fish size in centimetres (inches)
Longueur du poisson en centimètres (pouces)

Water Body/ Plan d'eau	Fish Species/ Espèces de poisson	15-20 (6-8)	20-25 (8-10)	25-30 (10-12)	30-35 (12-14)	35-45 (14-18)	45-55 (18-22)	55-65 (22-26)	65-75 (26-30)	>75 (30)
Patten River **Rivière Patten** at South Patten R à la rivière South Patten 4905/7938 Adair Twp /Canton d'Adair Cochrane Dist /Dist de Cochrane	Walleye[1] Doré[1]									
	Northern Pike[1] Brochet[1]									
Paudash Lake **Lac Paudash** 4718/8145 Paudash Twp /Canton de Paudash Sudbury Dist /Dist de Sudbury	Northern Pike[1] Brochet[1]									
Pearce Lake **Lac Pearce** 4939/8221 Pearce Twp /Canton de Pearce Cochrane Dist /Dist de Cochrane	Walleye[1] Doré[1]									
	Northern Pike[1] Brochet[1]									
Pebonishewi Lake **Lac Pebonishewi** 4743/8203 Frater Twp /Canton de Frater Sudbury Dist /Dist de Sudbury	Northern Pike[1] Brochet[1]									
Pedro Lake **Lac Pedro** 4655/8032 Sheppard Twp /Canton de Sheppard Sudbury Dist /Dist de Sudbury	Lake Trout[1] Truite de lac[1]									
Pekagoning Lake **Lac Pekagoning** 4909/9211 Kenora Dist /Dist de Kenora	Northern Pike[1] Brochet[1]									
	Walleye[1] Doré[1]									
	Lake Trout[2] Truite de lac[2]									
Penassi Lake **Lac Penassi** 4745/8054 Van Hise & Rankin Twps Canton de Van Hise et de Rankin Timiskaming Dist /Dist de Timiskaming	Walleye[1] Doré[1]									
	Smallmouth Bass[1] Achigan à petite bouche[1]									
	Northern Pike[1] Brochet[1]									

		15-20 (6-8)	20-25 (8-10)	25-30 (10-12)	30-35 (12-14)	35-45 (14-18)	45-55 (18-22)	55-65 (22-26)	65-75 (26-30)	> 75 (> 30)
Pagwachuan Lake **Lac Pagwachuan** 4943/8606 Thunder Bay Dist /Dist de Thunder Bay	Lake Trout[1] Truite de lac[1]									
	Walleye[1] Doré[1]									
Pakashkan Lake **Lac Pakashkan** 4921/9015 Thunder Bay Dist /Dist de Thunder Bay	Northern Pike[1] Brochet[1]									
	Walleye[1] Doré[1]									
	Yellow Perch[1] Perchaude[1]									
	Whitefish[1] Grand corégone[1]									
Pakhoan Lake **Lac Pakhoan** 5220/9201 Kenora Dist /Dist de Kenora	Walleye[1] Doré[1]									
Pakwash Lake **Lac Pakwash** 5045/9330 Kenora Dist /Dist de Kenora	Walleye[6] Doré[6]									
	White Sucker[6] Meunier noir[6]									
	Northern Pike[6] Brochet[6]									
Pan Lake **Lac Pan** 4851/8558 Thunder Bay Dist /Dist de Thunder Bay	Northern Pike[1] Brochet[1]									
Panache Lake **Lac Panache** 4615/8120 Truman, Dieppe & Caen Twps Cantons de Truman, de Dieppe et de Caen Sudbury Dist /Dist de Sudbury	Lake Trout[1] Truite de lac[1]									
	Walleye[1] Doré[1]									
Papakomeka Lake **Lac Papakomeka** 4816/8118 Adams Twp /Canton d'Adams Timiskaming Dist /Dist de Timiskaming	Northern Pike[2] Brochet[2]									
Parks Lake **Lac Parks** 4927/8738 Thunder Bay Dist /Dist de Thunder Bay	Northern Pike[1] Brochet[1]									
Penelton Lake **Lac Penelton** 4906/8305 Opasatika Twp /Canton d'Opasatika Algoma Dist /Dist d Algoma	Northern Pike[1] Brochet[1]									
	Walleye[1] Doré[1]									
Percy Lake **Lac Percy** 4946/9406 Coyle Twp /Canton de Coyle Kenora Dist /Dist de Kenora	White Sucker[2] Meunier noir[2]									
Petersen Lake **Lac Petersen** 5057/9347 Heyson Twp /Canton de Heyson Kenora Dist /Dist de Kenora	Northern Pike[1] Brochet[1]									
Peterson Lake **Lac Peterson** 4723/7940 Coleman Twp /Canton de Coleman Timiskaming Dist /Dist de Timiskaming	White Sucker[1] Meunier noir[1]									
Pettit Lake **Lac Pettit** 4857/9216 Rainy River Dist /Dist de Rainy River	Northern Pike[1] Brochet[1]									
	Walleye[1] Doré[1]									
	Whitefish[1] Grand corégone[1]									
	Lake Trout[2] Truite de lac[2]									
Pharand Lake **Lac Pharand** 4807/8148 Pharand Twp /Canton de Pharand Timiskaming Dist /Dist de Timiskaming	Walleye[1] Doré[1]									
	Northern Pike[1] Brochet[1]									
Pichogen Lake **Lac Pichogen** 4854/8400 Marjorie Twp /Canton de Marjorie Algoma Dist /Dist d'Algoma	Northern Pike[1] Brochet[1]									
Pickerel Lake **Lac Pickerel** south of Cochrane/sud de Cochrane 4851/8103 Mann Twp./Canton de Mann Cochrane Dist /Dist de Cochrane	Northern Pike[1] Brochet[1]									
	Walleye[1] Doré[1]									

Water Body/ Plan d'eau	Fish Species/ Espèces de poisson	Fish size in centimetres (inches) / Longueur du poisson en centimètres (pouces): 15-20 (6-8)	20-25 (8-10)	25-30 (10-12)	30-35 (12-14)	35-45 (14-18)	45-55 (18-22)	55-65 (22-26)	65-75 (26-30)	> 75 (30)
Pickerel Lake **Lac Pickerel** west of Keewatin/ouest de Keewatin 4948/9452 Gidley Twp./Canton de Gidley Kenora Dist./Dist. de Kenora	Walleye[1] Doré[1]									
Pickerel Lake **Lac Pickerel** Quetico Park/Parc Quetico 4837/9119 Rainy River Dist./Dist. de Rainy River	Northern Pike[2] Brochet[2]									
	Lake Trout[2] Truite de lac[2]									
	Smallmouth Bass[2] Achigan à petite bouche[2]									
	Walleye[2] Doré[2]									
	Whitefish[1] Grand corégone[1]									
	Cisco[1] Cisco de lac[1]									
Pickle Lake **Lac Pickle** 5128/9015 Ponsford Twp./Canton de Ponsford Kenora Dist./Dist. de Kenora	Northern Pike[5] Brochet[5]									
	White Sucker[5] Meunier noir[5]									
	Walleye[5] Doré[5]									
Pickwick Lake **Lac Pickwick** 4900/9306 Rainy River Dist./Dist. de Rainy River	Walleye[1] Doré[1]									
	Northern Pike[5] Brochet[5]									
Pic River **Rivière Pic** below Black River confluence en aval du confluent de la rivière Black 4837/8617 Pic Twp./Canton de Pic Thunder Bay Dist./Dist. de Thunder Bay	Walleye[1] Doré[1]									
Pierce Lake **Lac Pierce** 5409/9256 Kenora Dist./Dist. de Kenora	Walleye[1] Doré[1]									

Water Body/ Plan d'eau	Fish Species/ Espèces de poisson	Fish size in centimetres (inches) / Longueur du poisson en centimètres (pouces): 15-20 (6-8)	20-25 (8-10)	25-30 (10-12)	30-35 (12-14)	35-45 (14-18)	45-55 (18-22)	55-65 (22-26)	65-75 (26-30)	> 75 (30)
Poplar Lake **Lac Poplar** 4640/7937 Hammell Twp./Canton de Hammell Nipissing Dist./Dist. de Nipissing	Northern Pike[1] Brochet[1]									
	Yellow Perch[1] Perchaude[1]									
Poppy Lake **Lac Poppy** 4917/8525 Thunder Bay Dist./Dist. de Thunder Bay	Walleye[1] Doré[1]									
	Northern Pike[1] Brochet[1]									
Porcupine Lake **Lac Porcupine** 4829/8111 Whitney Twp./Canton de Whitney Cochrane Dist./Dist. de Cochrane	Northern Pike[5] Brochet[5]									
	White Sucker[1] Meunier noir[1]									
	Yellow Perch[1] Perchaude[1]									
Powell Lake **Lac Powell** 4902/8259 Oscar Twp./Canton d'Oscar Algoma Dist./Dist. d'Algoma	Northern Pike[1] Brochet[1]									
Prairie Lake **Lac Prairie** 4902/8643 Thunder Bay Dist./Dist. de Thunder Bay	Lake Trout[2] Truite de lac[2]									
	Northern Pike[1] Brochet[1]									
Prairie Bee Lake **Lac Prairie Bee** 4755/8351 Peters & Druillettes Twps Cantons de Peters et de Druillettes Sudbury Dist./Dist. de Sudbury	Walleye[1] Doré[1]									
Pratt Lake **Lac Pratt** 4857/8230 Seaton Twp./Canton de Seaton Cochrane Dist./Dist. de Cochrane	Walleye[1] Doré[1]									
	Northern Pike[1] Brochet[1]									
Pringle Lake **Lac Pringle** 5132/9328 Kenora Dist./Dist. de Kenora	Northern Pike[1] Brochet[1]									

Pierre Lake
Lac Pierre
4930/8045
McQuibban Twp./Canton de McQuibban
Cochrane Dist /Dist de Cochrane

- Northern Pike[1] / Brochet[1]
- Walleye[1] / Doré[1]

Pigeon Lake
Lac Pigeon
4743/8103
Knight Twp./Canton de Knight
Timiskaming Dist /Dist de Timiskaming

- Walleye[1] / Doré[1]

Pilgrim Lake
Lac Pilgrim
4711/8041
Dundee & Selkirk Twps
Cantons de Dundee et de Selkirk
Sudbury Dist /Dist de Sudbury

- Lake Trout[1] / Truite de lac[1]

Pipe Lake
Lac Pipe
4838/9215
Rainy River Dist /Dist de Rainy River

- Walleye[1] / Doré[1]
- Northern Pike[1] / Brochet[1]

Pishidgi Lake
Lac Pishidgi
5002/8905
Thunder Bay Dist /Dist de Thunder Bay

- Northern Pike[1] / Brochet[1]
- Walleye[1] / Doré[1]

Pistol Lake
Lac Pistol
5000/9443
Kenora Dist /Dist de Kenora

- Whitefish[1] / Grand corégone[1]
- Northern Pike[1] / Brochet[1]
- Walleye[1] / Doré[1]
- Cisco[1] / Cisco de lac[1]

Pivabiska Lake
Lac Pivabiska
4949/8343
Hanlan Twp /Canton de Hanlan
Cochrane Dist /Dist de Cochrane

- Northern Pike[1] / Brochet[1]
- Walleye[1] / Doré[1]
- Yellow Perch[1] / Perchaude[1]

Ponsford Lake
Lac Ponsford
5130/9020
Kenora Dist /Dist de Kenora

- White Sucker[5] / Meunier noir[5]
- Northern Pike[5] / Brochet[5]

15-20 (6-8) | 20-25 (8-10) | 25-30 (10-12) | 30-35 (12-14) | 35-45 (14-18) | 45-55 (18-22) | 55-65 (22-26) | 65-75 (26-30) | >75 (30-

Pullan Lake
Lac Pullan
5349/9248
Kenora Dist /Dist de Kenora

- Walleye[1] / Doré[1]

Quetico Lake
Lac Quetico
4834/9155
Rainy River Dist /Dist de Rainy River

- Walleye[1] / Doré[1]
- Lake Trout[1] / Truite de lac[1]

Quirke Lake
Lac Quirke
4628/8233
Buckles Twp /Canton de Buckles
Algoma Dist /Dist d Algoma

- Smallmouth Bass[5] / Achigan à petite bouche[5]

Raft Lake
Lac Raft
4940/8258
McCowan Twp /Canton de McCowan
Cochrane Dist /Dist de Cochrane

- Northern Pike[1] / Brochet[1]

Ragged Wood Lake
Lac Ragged Wood
5031/9113
Kenora Dist /Dist de Kenora

- Walleye[1] / Doré[1]
- Northern Pike[1] / Brochet[1]

Rainy Lake
Lac à la Pluie
Bleak Bay/Baie Bleak
4838/9255
Rainy River Dist /Dist de Rainy River

- Walleye[1] / Doré[1]
- Northern Pike[2] / Brochet[2]

Rainy Lake
Lac à la Pluie
Brule Narrows/Détroits Brulé
4836/9255
Rainy River Dist /Dist de Rainy River

- Whitefish[2] / Grand corégone[2]
- Walleye[2,7] / Doré[2,7]
- White Sucker[2,7] / Meunier noir[2,7]

Rainy Lake
Lac à la Pluie
General/Général
4842/9310
Rainy River Dist /Dist de Rainy River

- Northern Pike[1] / Brochet[1]
- Walleye[1] / Doré[1]

Rainy Lake
Lac à la Pluie
Hedgut Bay/Baie Redgut
4848/9257
Rainy River Dist /Dist de Rainy River

- Walleye[1] / Doré[1]
- Northern Pike[1] / Brochet[1]

15-20 (6-8) | 20-25 (8-10) | 25-30 (10-12) | 30-35 (12-14) | 35-45 (14-18) | 45-55 (18-22) | 55-65 (22-26) | 65-75 (26-30) | >75 (30)

Water Body/ Plan d'eau	Fish Species/ Espèces de poisson	15-20 (6-8)	20-25 (8-10)	25-30 (10-12)	30-35 (12-14)	35-45 (14-18)	45-55 (18-22)	55-65 (22-26)	65-75 (26-30)	>75 (30)
		Fish size in centimetres (inches) / Longueur du poisson en centimètres (pouces)								
Rainy Lake / Lac à la Pluie South Arm/Bras Sud 4838/9315 Rainy River Dist /Dist de Rainy River	Northern Pike[8] / Brochet[8]									
	Walleye[8] / Doré[8]									
	White Sucker[8] / Meunier noir[8]									
Rainy Lake / Lac à la Pluie Stanjikoming Bay/Baie Stanjikoming 4841/9323 Rainy River Dist /Dist de Rainy River	Walleye[8] / Doré[8]									
	Northern Pike[8] / Brochet[8]									
	White Sucker[8] / Meunier noir[8]									
Rainy River / Rivière à la Pluie downstream of Fort Frances en aval de Fort Frances 4836/9328 Rainy River Dist /Dist de Rainy River	White Sucker[2,7] / Meunier noir[2,7]									
	Walleye[2,7] / Doré[2,7]									
	Smallmouth Bass[2] / Achigan à petite bouche[2]									
Rainy River / Rivière à la Pluie Long Sault Rapids Rapides Long Sault 4838/9405 Rainy River Dist /Dist de Rainy River	Walleye[7,8] / Doré[7,8]									
	White Sucker[7,8] / Meunier noir[7,8]									
	Northern Pike[8] / Brochet[8]									
	Sturgeon[7,8] / Esturgeon de lac[7,8]									
Rainy River / Rivière à la Pluie Manitou Rapids/Rapides Manitou 4838/9355 Rainy River Dist /Dist de Rainy River	Sturgeon[7,8,9] / Esturgeon de lac[7,8,9]	75-90 (30-35)	90-100 (35-40)	100-115 (40-45)	115-150 (45-60)					
Rainy River / Rivière à la Pluie near Rainy River and Baudette près de Rainy River et de Baudette 4843/9436 Rainy River Dist /Dist de Rainy River	Walleye[1] / Doré[1]									

Water Body/ Plan d'eau	Fish Species/ Espèces de poisson	15-20 (6-8)	20-25 (8-10)	25-30 (10-12)	30-35 (12-14)	35-45 (14-18)	45-55 (18-22)	55-65 (22-26)	65-75 (26-30)	>75 (30)
		Fish size in centimetres (inches) / Longueur du poisson en centimètres (pouces)								
Reading Lake / Lac Reading 4754/8118 Sothman Twp./Canton de Sothman Sudbury Dist /Dist de Sudbury	Northern Pike[1] / Brochet[1]									
Reaume Lake / Lac Reaume 4854/8108 Reaume Twp./Canton de Reaume Cochrane Dist /Dist de Cochrane	Northern Pike[1] / Brochet[1]									
Red Lake / Lac Red 5103/9349 Dome Twp /Canton de Dome Kenora Dist /Dist de Kenora	Walleye[1] / Doré[1]									
Red Cedar Lake / Lac Red Cedar 4645/7954 McCallum Twp./Canton de McCallum Nipissing Dist /Dist de Nipissing	Cisco[1] / Cisco de lac[1]									
	Northern Pike[1] / Brochet[1]									
	Walleye[1] / Doré[1]									
	Ling[1] / Lotte[1]									
Red Rock Lake / Lac Red Rock 4619/8317 Gladstone Twp./Canton de Gladstone Algoma Dist /Dist d'Algoma	Northern Pike[1] / Brochet[1]									
	Walleye[2] / Doré[2]									
	White Sucker[2] / Meunier noir[2]									
Redpine Lake / Lac Redpine 4938/8432 Arnott Twp /Canton d'Arnott Algoma Dist /Dist. d'Algoma	Lake Trout[2] / Truite de lac[2]									
Redstone River / Rivière Redstone mouth/embouchure 4827/8102 Cody Twp /Canton de Cody Cochrane Dist /Dist de Cochrane	Walleye[1] / Doré[1]									

Ramsay Lake
Lac Ramsay
north of Manitouwadge
nord de Manitouwadge
4927/8547
Thunder Bay Dist /Dist de Thunder Bay

Northern Pike[1]
Brochet[1]

Ramsey Lake
Lac Ramsey
west of Biscotasi L
ouest du lac Biscotasi
4713/8215
Elizabeth Twp /Canton d'Elizabeth
Sudbury Dist /Dist de Sudbury

Northern Pike[1]
Brochet[1]

Whitefish[1]
Grand corégone[1]

Walleye[1]
Doré[1]

Ramsey Lake
Lac Ramsey
Sudbury
4629/8057
McKim & Neelon Twps
Cantons de McKim et de Neelon
Sudbury Dist /Dist de Sudbury

Northern Pike[1]
Brochet[1]

Walleye[1]
Doré[1]

Yellow Perch[4]
Perchaude[4]

Ranger Lake
Lac Ranger
4654/8334
Reilly Twp /Canton de Reilly
Algoma Dist /Dist d'Algoma

Lake Trout[1]
Truite de lac[1]

Rapid Lake
Lac Rapid
5020/9125
Thunder Bay Dist /Dist de Thunder Bay

Northern Pike[1]
Brochet[1]

Raven Lake
Lac Raven
south of Espanola/sud d Espanola
4611/8145
Mongowin Twp /Canton de Mongowin
Sudbury Dist /Dist de Sudbury

Northern Pike[1]
Brochet[1]

Raven Lake
Lac Raven
southeast of Larder L
sud-est du lac Larder
4803/7933
McFadden Twp /Canton de McFadden
Timiskaming Dist /Dist de Timiskaming

Smallmouth Bass[1]
Achigan à petite bouche[1]

Walleye[1]
Doré[1]

Lake Trout[1]
Truite de lac[1]

Rawcourt Lake
Lac Rawcourt
4905/8115
Clute Twp /Canton de Clute
Cochrane Dist /Dist de Cochrane

Northern Pike[1]
Brochet[1]

15-20 (6-8) | 20-25 (8-10) | 25-30 (10-12) | 30-35 (12-14) | 35-45 (14-18) | 45-55 (18-22) | 55-65 (22-26) | 65-75 (26-30) | >75 (>30)

Regal Lake
Lac Regal
4636/8305
Varley Twp /Canton de Varley
Algoma Dist /Dist d'Algoma

Lake Trout[1]
Truite de lac[1]

Regan Lake
Lac Regan
4714/8047
Ellis Twp /Canton d'Ellis
Sudbury Dist /Dist de Sudbury

Lake Trout[1]
Truite de lac[1]

Remi Lake
Lac Remi
4926/8210
Gurney & FarquierTwps
Cantons de Gurney et de Farquier
Cochrane Dist /Dist de Cochrane

Northern Pike[1]
Brochet[1]

Walleye[1]
Doré[1]

Reta Lake
Lac Reta
4815/9029
Thunder Bay Dist /Dist de Thunder Bay

Northern Pike[1]
Brochet[1]

Rice Lake
Lac Rice
4743/8208
Eric & Frater Twps
Cantons d'Eric et de Frater
Sudbury Dist /Dist de Sudbury

Whitefish[1]
Grand corégone[1]

Ritchie Lake
Lac Ritchie
4953/8331
Ritchie Twp /Canton de Ritchie
Cochrane Dist /Dist de Cochrane

Walleye[1]
Doré[1]

Northern Pike[1]
Brochet[1]

Robin Lake
Lac Robin
5010/7951
Cochrane Dist /Dist de Cochrane

Walleye[1]
Doré[1]

Northern Pike[1]
Brochet[1]

Robinson Lake
Lac Robinson
4811/9139
Rainy River Dist /Dist de Rainy River

Lake Trout[1]
Truite de lac[1]

Whitefish[1]
Grand corégone[1]

Smallmouth Bass[1]
Achigan à petite bouche[1]

Walleye[1]
Doré[1]

Northern Pike[1]
Brochet[1]

15-20 (6-8) | 20-25 (8-10) | 25-30 (10-12) | 30-35 (12-14) | 35-45 (14-18) | 45-55 (18-22) | 55-65 (22-26) | 65-75 (26-30) | >75 (>30)

Water Body/ Plan d'eau	Fish Species/ Espèces de poisson	15-20 (6-8)	20-25 (8-10)	25-30 (10-12)	30-35 (12-14)	35-45 (14-18)	45-55 (18-22)	55-65 (22-26)	65-75 (26-30)	>75 (>30)
Rock Lake Lac Rock 4628/8346 Aberdeen & Plummer Twps Cantons d'Aberdeen et de Plummer Algoma Dist /Dist d'Algoma	Walleye[1] Doré[1]									
	Northern Pike[1] Brochet[1]									
Rock Island Lake Lac Rock Island 4635/7931 Notman Twp /Canton de Notman Nipissing Dist /Dist de Nipissing	Whitefish[1] Grand corégone[1]									
Roddy Lake Lac Roddy 4941/9344 Kenora Dist /Dist de Kenora	Lake Trout[2] Truite de lac[2]									
Roughrock Lake Lac Roughrock 5006/9446 Kenora Dist /Dist de Kenora	Northern Pike[1] Brochet[1]									
	White Sucker[1] Meunier noir[1]									
	Walleye[1] Doré[1]									
	Cisco[1] Cisco de lac[1]									
	Yellow Perch[1] Perchaude[1]									
	Smallmouth Bass[1] Achigan à petite bouche[1]									
Round Lake Lac Round 4801/8002 Otto & Marquis Twps Cantons d'Otto et de Marquis Timiskaming Dist /Dist de Timiskaming	Ling[2] Lotte[2]									
	Walleye[1] Doré[1]									
	Northern Pike[1] Brochet[1]									
Rous Lake Lac Rous 4841/8601 Lecours Twp /Canton de Lecours Thunder Bay Dist /Dist de Thunder Bay	Northern Pike[1] Brochet[1]									
	Walleye[1] Doré[1]									

Water Body/ Plan d'eau	Fish Species/ Espèces de poisson	15-20 (6-8)	20-25 (8-10)	25-30 (10-12)	30-35 (12-14)	35-45 (14-18)	45-55 (18-22)	55-65 (22-26)	65-75 (26-30)	>75 (>30)
St. Anthony Lake Lac St. Anthony 4758/7943 Skead Twp /Canton de Skead Timiskaming Dist /Dist de Timiskaming	Lake Trout[1] Truite de lac[1]									
	Whitefish[1] Grand corégone[1]									
St. Joseph Lake Lac St. Joseph 4948/8402 Stoddart Twp /Canton de Stoddart Cochrane Dist /Dist de Cochrane	Whitefish[1] Grand corégone[1]									
	Northern Pike[1] Brochet[1]									
Lake St. Joseph Lac St. Joseph Soules Bay/Baie Soules 5103/9026 Thunder Bay Dist /Dist de Thunder Bay	Walleye[5] Doré[5]									
	White Sucker[5] Meunier noir[5]									
	Northern Pike[5] Brochet[5]									
Lake St. Joseph Lac St. Joseph 5105/9035 Kenora Dist /Dist de Kenora	Walleye[2] Doré[2]									
	Northern Pike[2] Brochet[2]									
Lac Ste Thérèse 4947/8339 Casgrain Twp./Canton de Casgrain Cochrane Dist /Dist de Cochrane	Walleye[1] Doré[1]									
	Northern Pike[1] Brochet[1]									
Sand Lake Lac Sand near Minaki/près de Minaki 5005/9439 Kenora Dist /Dist de Kenora	Walleye[1] Doré[1]									
	Northern Pike[1] Brochet[1]									
	Whitefish[1] Grand corégone[1]									
	White Sucker[1] Meunier noir[1]									
	Yellow Perch[1] Perchaude[1]									
	Ling[1] Lotte[1]									

		15-20 (6-8)	20-25 (8-10)	25-30 (10-12)	30-35 (12-14)	35-45 (14-18)	45-55 (18-22)	55-65 (22-26)	65-75 (26-30)	>75 (>30)
Routine Lake **Lac Routine** 5025/9457 Kenora Dist /Dist de Kenora	Walleye[1] Doré[1]									
	Smallmouth Bass[1] Achigan à petite bouche[1]									
	Northern Pike[1] Brochet[1]									
	Cisco[1] Cisco de lac[1]									
Rufus Lake **Lac Rufus** 4909/8305 Opasatika Twp /Canton d'Opasatika Algoma Dist /Dist d Algoma	Northern Pike[1] Brochet[1]									
	Walleye[1] Doré[1]									
Rush Lake **Lac Rush** 4747/8211 Genoa & Marion Twps Cantons de Genoa et de Marion Sudbury Dist /Dist de Sudbury	Whitefish[1] Grand corégone[1]									
	Northern Pike[1] Brochet[1]									
Rushbrook Lake **Lac Rushbrook** 4644/8154 Ouelette Twp /Canton d'Ouelette Sudbury Dist /Dist de Sudbury	Lake Trout[1] Truite de lac[1]									
Lac aux Sables 4647/8220 Monestime, Foucault, Lefebvre & Fontaine Twps /Cantons de Monestime, de Foucault, de Lefebvre et de Fontaine Algoma Dist /Dist d Algoma	Lake Trout[4] Truite de lac[4]									
Saddle Lake **Lac Saddle** 4657/8347 Lamming Twp /Canton de Lamming Algoma Dist /Dist d'Algoma	Brook Trout[2] Truite mouchetée[2]									
Saganash Lake **Lac Saganash** 4904/8235 Fenton Twp /Canton de Fenton Cochrane Dist /Dist de Cochrane	Walleye[1] Doré[1]									
St. Amand Lake **Lac St. Amand** 4942/8246 Burritt & Neely Twps Cantons de Burritt et de Neely Cochrane Dist /Dist de Cochrane	Walleye[1] Doré[1]									
	Sauger[1] Doré noir[1]									
	Smallmouth Bass[1] Achigan à petite bouche[1]									
Sand Lake **Lac Sand** northwest of Smooth Rock Falls nord-ouest de Smooth Rock Falls 4921/8142 Alexandra Twp /Canton d'Alexandra Cochrane Dist /Dist de Cochrane	Northern Pike[1] Brochet[1]									
	Walleye[1] Doré[1]									
Sand Lake **Lac Sand** Hwy 144/Autoroute 144 4716/8145 Paudash Twp /Canton de Paudash Sudbury Dist /Dist de Sudbury	Northern Pike[1] Brochet[1]									
Sand Lake **Lac Sand** north of Agawa/nord d Agawa 4745/8431 Stoney & Restoule Twps Cantons de Stoney et de Restoule Algoma Dist /Dist d'Algoma	Brook Trout[1] Truite mouchetée[1]									
Sand Point Lake **Lac Sand Point** 4823/9228 Rainy River Dist /Dist de Rainy River	Walleye[1] Doré[1]									
	Northern Pike[1] Brochet[1]									
Sandbar Lake **Lac Sandbar** 4928/9135 Gour Twp /Canton de Gour Kenora Dist /Dist de Kenora	Walleye[4] Doré[4]									
	Northern Pike[4] Brochet[4]									
Sandybeach Lake **Lac Sandybeach** 4949/9221 MacFie & McAree Twps Cantons de MacFie et de McAree Kenora Dist /Dist de Kenora	Northern Pike[1] Brochet[1]									
	Whitefish[1] Grand corégone[1]									
	Lake Trout[1] Truite de lac[1]									
Santoy Lake **Lac Santoy** 4852/8653 Tuuri Twp /Canton de Tuuri Thunder Bay Dist /Dist de Thunder Bay	Northern Pike[2] Brochet[2]									
	Whitefish[1] Grand corégone[1]									

Fish size in centimetres (inches)
Longueur du poisson en centimètres (pouces)

Water Body/ Plan d'eau	Fish Species/ Espèces de poisson	15-20 (6-8)	20-25 (8-10)	25-30 (10-12)	30-35 (12-14)	35-45 (14-18)	45-55 (18-22)	55-65 (22-26)	65-75 (26-30)	>75 (30)
Sapawe Lake **Lac Sapawe** 4846/9121 McCaul & Hutchinson Twps Cantons de McCaul et de Hutchinson Rainy River Dist /Dist de Rainy River	Walleye[1] Doré[1]									
	Northern Pike[1] Brochet[1]									
	Cisco[1] Cisco de lac[1]									
Sasaginaga Lake **Lac Sasaginaga** 4724/7942 Coleman Twp /Canton de Coleman Timiskaming Dist /Dist de Timiskaming	Northern Pike[2] Brochet[2]									
	Lake Trout[2] Truite de lac[2]									
	Cisco[2] Cisco de lac[2]									
Savoy Lake **Lac Savoy** 4916/9100 Chartrand Twp /Canton de Chartrand Kenora Dist /Dist de Kenora	Northern Pike[1] Brochet[1]									
	Walleye[1] Doré[1]									
	White Sucker[1] Meunier noir[1]									
Saymo Lake **Lac Saymo** 4659/8331 McIlveen Twp /Canton de McIlveen Algoma Dist /Dist d'Algoma	Lake Trout[1] Truite de lac[1]									
Scarfe Lake **Lac Scarfe** 4616/8302 Scarfe Twp /Canton de Scarfe Algoma Dist /Dist d'Algoma	Northern Pike[1] Brochet[1]									
Schewabik Lake **Lac Schewabik** 4813/8310 Copperfield Twp /Canton de Copperfield Sudbury Dist /Dist de Sudbury	Northern Pike[1] Brochet[1]									
	Walleye[1] Doré[1]									
Schryburt Lake **Lac Schryburt** 5235/8935 Kenora Dist /Dist de Kenora	Walleye[1] Doré[1]									

Fish size in centimetres (inches)
Longueur du poisson en centimètres (pouces)

Water Body/ Plan d'eau	Fish Species/ Espèces de poisson	15-20 (6-8)	20-25 (8-10)	25-30 (10-12)	30-35 (12-14)	35-45 (14-18)	45-55 (18-22)	55-65 (22-26)	65-75 (26-30)	>75 (30)
Sesekinika Lake **Lac Sesekinika** 4811/8014 Maisonville Twp /Canton de Maisonville Timiskaming Dist /Dist de Timiskaming	Walleye[2] Doré[2]									
	Northern Pike[2] Brochet[2]									
Setting Net Lake **Lac Setting Net** 5247/9336 Kenora Dist /Dist de Kenora	Walleye[1] Doré[1]									
Lac Seul 5020/9230 Kenora Dist /Dist de Kenora	Northern Pike[1] Brochet[1]									
	Walleye[1] Doré[1]									
Lac Seul Vaughan Bay/Baie Vaughan 5015/9218 Kenora Dist /Dist de Kenora	Walleye[1] Doré[1]									
	Northern Pike[1] Brochet[1]									
Severn River **Rivière Severn** Fort Severn 5559/8738 Kenora Dist /Dist de Kenora	Northern Pike[1] Brochet[1]									
	Whitefish[1] Grand corégone[1]									
Shabu Lake **Lac Shabu** 5120/9258 Kenora Dist /Dist de Kenora	Walleye[1] Doré[1]									
	Northern Pike[1] Brochet[1]									
Shack Lake **Lac Shack** 4857/8231 Seaton Twp /Canton de Seaton Cochrane Dist /Dist. de Cochrane	Northern Pike[1] Brochet[1]									
	Walleye[1] Doré[1]									
Shackleton Lake **Lac Shackleton** 4918/8156 Shackleton Twp /Canton de Shackleton Cochrane Dist./Dist. de Cochrane	Walleye[1] Doré[1]									
	Northern Pike[1] Brochet[1]									
Shaco Lake **Lac Shaco** 4815/9032 Thunder Bay Dist /Dist de Thunder Bay	Northern Pike[1] Brochet[1]									

		15-20 (6-8)	20-25 (8-10)	25-30 (10-12)	30-35 (12-14)	35-45 (14-18)	45-55 (18-22)	55-65 (22-26)	65-75 (26-30)	>75 (>30)
Scott Lake **Lac Scott** 4808/8115 Bartlett Twp./Canton de Bartlett Timiskaming Dist./Dist. de Timiskaming	Northern Pike[1] Brochet[1]									
Seagram Lake **Lac Seagram** 4706/8032 Seagram Twp./Canton de Seagram Sudbury Dist./Dist. de Sudbury	Lake Trout[1] Truite de lac[1]									
	Brook Trout[1] Truite mouchetée[1]									
Seeber Lake **Lac Seeber** 5351/9301 Kenora Dist./Dist. de Kenora	Walleye[1] Doré[1]									
Seine River Diversion **Canal de la rivière Seine** Reed Dam/barrage Reed 4849/9140 Rainy River Dist./Dist. de Rainy River	Walleye[1] Doré[1]									
	White Sucker[1] Meunier noir[1]									
Separation Lake **Lac Separation** 5014/9424 Kenora Dist./Dist. de Kenora	Redhorse Sucker[1] Suceur rouge[1]									
	Northern Pike[8] Brochet[8]									
	Mooneye[1] Laquaiche argentée[1]									
	Walleye[8] Doré[8]									
	Whitefish[8] Grand corégone[8]									
	Cisco[1] Cisco de lac[1]									
	Sauger[1] Doré noir[1]									
	White Sucker[8] Meunier noir[8]									
	Ling[1] Lotte[1]									
	Yellow Perch[1] Perchaude[1]									
Separation Lake **Lac Separation** 4804/8035 Alma Twp./Canton d'Alma Timiskaming Dist./Dist. de Timiskaming	Northern Pike[1] Brochet[1]									
	Walleye[1] Doré[1]									

		15-20 (6-8)	20-25 (8-10)	25-30 (10-12)	30-35 (12-14)	35-45 (14-18)	45-55 (18-22)	55-65 (22-26)	65-75 (26-30)	>75 (>30)
Shakwa Lake **Lac Shakwa** 4646/8159 Oshell Twp./Canton d'Oshell Algoma Dist./Dist. d'Algoma	Lake Trout[1] Truite de lac[1]									
Shannon Lake **Lac Shannon** 4948/8324 Shannon Twp./Canton de Shannon Cochrane Dist./Dist. de Cochrane	Walleye[1] Doré[1]									
	Northern Pike[1] Brochet[1]									
Sherman Lake **Lac Sherman** 5430/9125 Kenora Dist./Dist. de Kenora	Northern Pike[1] Brochet[1]									
Shillabeer Lake **Lac Shillabeer** 4906/8844 Thunder Bay Dist./Dist. de Thunder Bay	Northern Pike[1] Brochet[1]									
Shining Tree Lake **Lac Shining Tree** 4733/8104 Leonard Twp./Canton de Leonard Timiskaming Dist./Dist. de Timiskaming	Walleye[1] Doré[1]									
Shirley Lake **Lac Shirley** 4927/8027 Tweed Twp./Canton de Tweed Cochrane Dist./Dist. de Cochrane	Northern Pike[6] Brochet[6]									
Shoal Lake **Lac Shoal** 4933/9501 Kenora Dist./Dist. de Kenora	Walleye[5] Doré[5]									
	Northern Pike[5] Brochet[5]									
	Whitefish[5] Grand corégone[5]									
Silcox Lake **Lac Silcox** 5145/9323 Kenora Dist./Dist. de Kenora	Walleye[1] Doré[1]									
	Northern Pike[1] Brochet[1]									
Sill Lake **Lac Sill** 4646/8415 Van Koughnet Twp. Canton de Van Koughnet Algoma Dist./Dist. d'Algoma	Brook Trout[1] Truite mouchetée[1]									

Water Body/ Plan d'eau	Fish Species/ Espèces de poisson	Fish size in centimetres (inches) Longueur du poisson en centimètres (pouces)								
		15-20 (6-8)	20-25 (8-10)	25-30 (10-12)	30-35 (12-14)	35-45 (14-18)	45-55 (18-22)	55-65 (22-26)	65-75 (26-30)	>75 (>30)
Silver Fox Lake **Lac Silver Fox** 5036/9446 Kenora Dist./Dist. de Kenora	Walleye[2] Doré[2]									
	White Sucker[1] Meunier noir[1]									
	Cisco[1] Cisco de lac[1]									
	Northern Pike[2] Brochet[2]									
Sims Lake **Lac Sims** 5241/8915 Kenora Dist./Dist. de Kenora	Northern Pike[1] Brochet[1]									
Sinaminda Lake **Lac Sinaminda** 4656/8159 Del Villano Twp./Canton de Del Villano Algoma Dist./Dist. d'Algoma	Northern Pike[1] Brochet[1]									
Sinclair Lake **Lac Sinclair** 4751/8121 Sothman & Nursey Twps Cantons de Sothman et de Nursey Sudbury Dist./Dist. de Sudbury	Walleye[1] Doré[1]									
	Northern Pike[1] Brochet[1]									
Sisseney Lake **Lac Sisseney** 4752/8040 Yarrow Twp./Canton de Yarrow Timiskaming Dist./Dist. de Timiskaming	Walleye[1] Doré[1]									
	Northern Pike[1] Brochet[1]									
Skeleton Lake **Lac Skeleton** 4752/7939 Mulligan Twp./Canton de Mulligan Timiskaming Dist./Dist. de Timiskaming	Walleye[2] Doré[2]									
	Northern Pike[2] Brochet[2]									
Skinner Lake **Lac Skinner** 5241/9018 Kenora Dist./Dist. de Kenora	Northern Pike[1] Brochet[1]									
	Walleye[1] Doré[1]									

Water Body/ Plan d'eau	Fish Species/ Espèces de poisson	Fish size in centimetres (inches) Longueur du poisson en centimètres (pouces)								
		15-20 (6-8)	20-25 (8-10)	25-30 (10-12)	30-35 (12-14)	35-45 (14-18)	45-55 (18-22)	55-65 (22-26)	65-75 (26-30)	>75 (>30)
Snowshoe Lake **Lac Snowshoe** *Continued/Suite*	Cisco[1] Cisco de lac[1]									
	Whitefish[1] Grand corégone[1]									
Solace Lake **Lac Solace** 4711/8042 Selkirk Twp./Canton de Selkirk Sudbury Dist./Dist. de Sudbury	Lake Trout[1] Truite de lac[1]									
Sothman Lake **Lac Sothman** 4754/8116 Sothman Twp./Canton de Sothman Sudbury Dist./Dist. de Sudbury	Northern Pike[1] Brochet[1]									
	Walleye[1] Doré[1]									
South Anvil Lake **Lac South Anvil** 4703/8332 McIlveen Twp./Canton de McIlveen Algoma Dist./Dist. d'Algoma	Lake Trout[1] Truite de lac[1]									
South Floodwood Lake/Lac South Floodwood 4922/8019 Bragg Twp./Canton de Bragg Cochrane Dist./Dist. de Cochrane	Walleye[1] Doré[1]									
	Northern Pike[1] Brochet[1]									
South Scot Lake **Lac South Scot** 4956/9503 Noyon Twp./Canton de Noyon Kenora Dist./Dist. de Kenora	Walleye[2] Doré[2]									
	Northern Pike[2] Brochet[2]									
	White Sucker[1] Meunier noir[1]									
Spangle Lake **Lac Spangle** 4837/8553 Bomby Twp./Canton de Bomby Thunder Bay Dist./Dist. de Thunder Bay	Walleye[6] Doré[6]									
	Northern Pike[6] Brochet[6]									
Spanish River **Rivière Spanish** downstream of Espanola en aval d'Espanola 4615/8146 Merritt Twp./Canton de Merritt Sudbury Dist./Dist. de Sudbury	Walleye[7,8,9] Doré[7,8,9]									
	White Sucker[7,8,9] Meunier noir[7,8,9]									

Skog Lake
Lac Skog
4721/8108
Browning Twp /Canton de Browning
Sudbury Dist /Dist. de Sudbury
Northern Pike[1]
Brochet[1]

Sleep Lake
Lac Sleep
5146/9215
Kenora Dist /Dist. de Kenora
Walleye[1]
Doré[1]

Slipper Lake
Lac Slipper
4622/8241
Gunterman Twp /Canton de Gunterman
Algoma Dist /Dist. d'Algoma
Lake Trout[2]
Truite de lac[2]

Smiley Lake
Lac Smiley
4858/8917
Thunder Bay Dist /Dist. de Thunder Bay
Northern Pike[1]
Brochet[1]

Snook Lake
Lac Snook
5012/9441
Kenora Dist /Dist. de Kenora
Northern Pike[2]
Brochet[2]
Lake Trout[2]
Truite de lac[2]
Cisco[1]
Cisco de lac[1]
White Sucker[1]
Meunier noir[1]

Snowdrift Lake
Lac Snowdrift
5132/8858
Kenora Dist /Dist. de Kenora
Walleye[1]
Doré[1]
Northern Pike[1]
Brochet[1]

Snowflake Lake
Lac Snowflake
5132/8901
Kenora Dist /Dist. de Kenora
Walleye[1]
Doré[1]

Snowshoe Lake
Lac Snowshoe
5034/9507
Kenora Dist /Dist. de Kenora
Walleye[1]
Doré[1]
Northern Pike[1]
Brochet[1]
Ling[1]
Lotte[1]
White Sucker[1]
Meunier noir[1]

Continued top right
Suite colonne de droite

Speight Lake
Lac Speight
4812/8433
Abotossaway & Corbiere Twps /
Cantons d'Abotossaway et de Corbiere
Algoma Dist /Dist. d'Algoma
White Sucker[5]
Meunier noir[5]

Splitrock Lake
Lac Splitrock
4810/8127
Musgrove Twp /Canton de Musgrove
Timiskaming Dist /Dist. de Timiskaming
Northern Pike[1]
Brochet[1]

Sproule Lake
Lac Sproule
4926/8005
Newman Twp /Canton de Newman
Cochrane Dist /Dist. de Cochrane
Northern Pike[1]
Brochet[1]

Squeers Lake
Lac Squeers
4831/9033
Thunder Bay Dist /Dist. de Thunder Bay
Lake Trout[2]
Truite de lac[2]

Starnes Lake
Lac Starnes
4905/8915
Thunder Bay Dist /Dist. de Thunder Bay
Northern Pike[1]
Brochet[1]
White Sucker[1]
Meunier noir[1]

Starvation Lake
Lac Starvation
4924/8028
Bragg Twp /Canton de Bragg
Cochrane Dist /Dist. de Cochrane
Northern Pike[1]
Brochet[1]

Steel Lake
Lac Steel
4915/8649
Thunder Bay Dist /Dist. de Thunder Bay
Walleye[1]
Doré[1]
Northern Pike[1]
Brochet[1]

Stinkfish Lake
Lac Stinkfish
4638/8308
Varley Twp /Canton de Varley
Algoma Dist /Dist. d'Algoma
Brook Trout[1]
Truite mouchetée[1]

Stirland Lake
Lac Stirland
5220/9102
Kenora Dist /Dist. de Kenora
Walleye[1]
Doré[1]

15-20 (6-8) | 20-25 (8-10) | 25-30 (10-12) | 30-35 (12-14) | 35-45 (14-18) | 45-55 (18-22) | 55-65 (22-26) | 65-75 (26-30) | >75 (>30)

Fish size in centimetres (inches)
Longueur du poisson en centimètres (pouces)

Water Body / Plan d'eau	Fish Species / Espèces de poisson	15-20 (6-8)	20-25 (8-10)	25-30 (10-12)	30-35 (12-14)	35-45 (14-18)	45-55 (18-22)	55-65 (22-26)	65-75 (26-30)	> 75 (> 30)
Stoddart Lake / Lac Stoddart 4948/8308 Stoddart Twp /Canton de Stoddart Cochrane Dist /Dist. de Cochrane	Walleye[1] / Doré[1]									
	Northern Pike[1] / Brochet[1]									
Stouffer Lake / Lac Stouffer 4703/8043 Turner Twp /Canton de Turner Sudbury Dist /Dist. de Sudbury	Northern Pike[1] / Brochet[1]									
Stranger Lake / Lac Stranger 5015/9131 Kenora Dist /Dist. de Kenora	Northern Pike[1] / Brochet[1]									
Stratton Lake / Lac Stratton 4612/8140 Foster Twp /Canton de Foster Sudbury Dist /Dist. de Sudbury	Northern Pike[1] / Brochet[1]									
Stull Lake / Lac Stull 5424/9234 Kenora Dist /Dist. de Kenora	Walleye[1] / Doré[1]									
Sturgeon Lake / Lac Sturgeon 5000/9045 Kenora Dist /Dist. de Kenora	Walleye[1] / Doré[1]									
	White Sucker[1] / Meunier noir[1]									
Sturgeon Lake / Lac Sturgeon Belle River Bay/Baie Belle River 4954/9057 Kenora Dist /Dist. de Kenora	Northern Pike[6] / Brochet[6]									
	White Sucker[6] / Meunier noir[6]									
	Walleye[6] / Doré[6]									
Sturgeon Lake / Lac Sturgeon Cobb Bay/Baie Cobb 4957/9100 Kenora Dist /Dist. de Kenora	Walleye[1] / Doré[1]									
	Northern Pike[1] / Brochet[1]									
	White Sucker[1] / Meunier noir[1]									

Fish size in centimetres (inches)
Longueur du poisson en centimètres (pouces)

Water Body / Plan d'eau	Fish Species / Espèces de poisson	15-20 (6-8)	20-25 (8-10)	25-30 (10-12)	30-35 (12-14)	35-45 (14-18)	45-55 (18-22)	55-65 (22-26)	65-75 (26-30)	> 75 (> 30)
Sutton River / Rivière Sutton mouth/embouchure 5515/8345 Kenora Dist /Dist. de Kenora	Brook Trout[2] / Truite mouchetée[2]									
Swan Lake / Lac Swan 5417/9112 Kenora Dist /Dist. de Kenora	Walleye[1] / Doré[1]									
Tablerock Lake / Lac Tablerock 4952/9223 McAree Twp /Canton de McAree Kenora Dist /Dist. de Kenora	Northern Pike[1] / Brochet[1]									
Takwata Lake / Lac Takwata 4951/8123 Mewhinney Twp /Canton de Mewhinney Cochrane Dist /Dist. de Cochrane	Walleye[1] / Doré[1]									
	Northern Pike[1] / Brochet[1]									
Lake Talon / Lac Talon Mattawa River/Rivière Mattawa 4618/7905 Nipissing Dist /Dist. de Nipissing	Lake Trout[2] / Truite de lac[2]									
	Ling[2] / Lotte[2]									
	Cisco[2] / Cisco de lac[2]									
	Smallmouth Bass[2] / Achigan à petite bouche[2]									
	Whitefish[2] / Grand corégone[2]									
	Walleye[2] / Doré[2]									
Tatachikapika Lake / Lac Tatachikapika 4752/8142 Hazen Twp /Canton de Hazen Sudbury Dist /Dist. de Sudbury	Walleye[1] / Doré[1]									
	Northern Pike[1] / Brochet[1]									
Teabeau Lake / Lac Teabeau 5125/8644 Kenora & Thunder Bay Dists Dists. de Kenora et de Thunder Bay	Walleye[1] / Doré[1]									

		15-20 (6-8)	20-25 (8-10)	25-30 (10-12)	30-35 (12-14)	35-45 (14-18)	45-55 (18-22)	55-65 (22-26)	65-75 (26-30)	> 75 (30)
Sturgeon Lake **Lac Sturgeon** Mountain Lake Area Région de l'Ile Mountain 4953/9105 Kenora Dist./Dist. de Kenora	Lake Trout[1] Truite de lac[1]									
Sturgeon River **Rivière Sturgeon** above High Falls en amont de High Falls 5016/8825 Thunder Bay Dist./Dist. de Thunder Bay	Northern Pike[1] Brochet[1]									
	Whitefish[2] Grand corégone[2]									
	Walleye[2] Doré[2]									
Sucker Lake **Lac Sucker** 4643/7925 La Salle Twp./Canton de La Salle Nipissing Dist./Dist. de Nipissing	Northern Pike[1] Brochet[1]									
Sucker River **Rivière Sucker** mouth/embouchure 4921/8106 Thoring & Laughton Twps Cantons de Thoring et de Laughton Cochrane Dist./Dist. de Cochrane	Walleye[1] Doré[1]									
Sumach Lake **Lac Sumach** 5035/9358 Kenora Dist./Dist. de Kenora	Whitefish[1] Grand corégone[1]									
	Walleye[1] Doré[1]									
Sup Lake **Lac Sup** 5017/9333 Kenora Dist./Dist. de Kenora	Whitefish[1] Grand corégone[1]									
	Walleye[1] Doré[1]									
Susanne Lake **Lac Susanne** 4736/8152 Neville Twp./Canton de Neville Sudbury Dist./Dist. de Sudbury	Brook Trout[1] Truite mouchetée[1]									
Sutton Lake **Lac Sutton** 5415/8444 Kenora Dist./Dist. de Kenora	Lake Trout[1] Truite de lac[1]									
Sutton River **Rivière Sutton** north of Hawley Lake/nord du lac Hawley 5445/8440 Kenora Dist./Dist. de Kenora	Brook Trout[1] Truite mouchetée[1]									

		15-20 (6-8)	20-25 (8-10)	25-30 (10-12)	30-35 (12-14)	35-45 (14-18)	45-55 (18-22)	55-65 (22-26)	65-75 (26-30)	> 75 (30)
Lake Temagami **Lac Temagami** 4700/8005 Nipissing Dist./Dist. de Nipissing	Whitefish[2] Grand corégone[2]									
	Walleye[2] Doré[2]									
	Cisco[2] Cisco de lac[2]									
	Lake Trout[2] Truite de lac[2]									
	Ling[2] Lotte[2]									
	Northern Pike[2] Brochet[2]									
	Smallmouth Bass[2] Achigan à petite bouche[2]									
Tetapaga Lake **Lac Tetapaga** 4704/7952 Strathcona Twp./Canton de Strathcona Nipissing Dist./Dist. de Nipissing	Smallmouth Bass[5] Achigan à petite bouche[5]									
	White Sucker[5] Meunier noir[5]									
	Northern Pike[5] Brochet[5]									
Tetu Lake **Lac Tetu** 5011/9502 Kenora Dist./Dist. de Kenora	Walleye[7,8,9] Doré[7,8,9]									
	Northern Pike[8,9] Brochet[8,9]									
	Sauger[1] Doré noir[1]									
	Cisco[1] Cisco de lac[1]									
	White Sucker[8] Meunier noir[8]									
	Sturgeon[1] Esturgeon de lac[1]									
	Whitefish[8,9] Grand corégone[8,9]									
Theatre Lake **Lac Theatre** 5030/9140 Kenora Dist./Dist. de Kenora	Northern Pike[1] Brochet[1]									
Theriault Lake **Lac Theriault** 4640/8018 Janes Twp./Canton de Janes Sudbury Dist./Dist. de Sudbury	Yellow Perch[1] Perchaude[1]									

Water Body/ Plan d'eau	Fish Species/ Espèces de poisson	Fish size in centimetres (inches) Longueur du poisson en centimètres (pouces)								
		15-20 (6-8)	20-25 (8-10)	25-30 (10-12)	30-35 (12-14)	35-45 (14-18)	45-55 (18-22)	55-65 (22-26)	65-75 (26-30)	> 75 (30)
Thistle Lake **Lac Thistle** 4640/8[illegible] Thistle Twp./Canton de Thistle Nipissing Dist./Dist. de Nipissing	Walleye[1] Doré[1]									
	Cisco[1] Cisco de lac[1]									
	Northern Pike[1] Brochet[1]									
Thor Lake **Lac Thor** 4708/8117 Lampman & Frechette Twps. Cantons de Lampman et de Frechette Sudbury Dist./Dist. de Sudbury	Walleye[5] Doré[5]									
	Northern Pike[5] Brochet[5]									
Thorning Lake **Lac Thorning** 4926/8055 Inglis & Thorning Twps. Cantons d'Inglis et de Thorning Cochrane Dist./Dist. de Cochrane	Walleye[1] Doré[1]									
	Northern Pike[1] Brochet[1]									
(Middle) **Three Duck Lake** **Lac Three Duck** **(tronçon du milieu)** 4732/8134 Chester Twp./Canton de Chester Sudbury Dist./Dist. de Sudbury	Northern Pike[1] Brochet[1]									
Threecorner Lake **Lac Threecorner** 4725/8145 Vrooman Twp./Canton de Vroomar. Sudbury Dist./Dist. de Sudbury	Northern Pike[1] Brochet[1]									
Threenarrows Lake **Lac Threenarrows** 4605/8127 Roosevelt & Stalin Twps. Cantons de Roosevelt et de Stalin Sudbury Dist./Dist. de Sudbury	Lake Trout[1] Truite de lac[1]									
Thunder Lake **Lac Thunder** 4947/9240 Zealand Twp./Canton de Zealand Kenora Dist./Dist. de Kenora	Northern Pike[1] Brochet[1]									
	Walleye[1] Doré[1]									
	Lake Trout[1] Truite de lac[2]									

Water Body/ Plan d'eau	Fish Species/ Espèces de poisson	Fish size in centimetres (inches) Longueur du poisson en centimètres (pouces)								
		15-20 (6-8)	20-25 (8-10)	25-30 (10-12)	30-35 (12-14)	35-45 (14-18)	45-55 (18-22)	55-65 (22-26)	65-75 (26-30)	> 75 (30)
Toole Lake **Lac Toole** [illegible] Kenora Dist./Dist. de Kenora	Whitefish[1] Grand corégone[1]									
	Walleye[1] Doré[1]									
	White Sucker[1] Meunier noir[1]									
Toothpick Lake **Lac Toothpick** 5007/9408 Kenora Dist./Dist. de Kenora	Cisco[1] Cisco de lac[1]									
	Northern Pike[1] Brochet[1]									
	Walleye[1] Doré[1]									
	White Sucker[1] Meunier noir[1]									
	Ling[1] Lotte[1]									
	Smallmouth Bass[1] Achigan à petite bouche[1]									
Torrance Lake **Lac Torrance** 4943/8205 Hopkins & Torrance Twps. Cantons de Hopkins et de Torrance Cochrane Dist./Dist. de Cochrane	Walleye[1] Doré[1]									
	Northern Pike[1] Brochet[1]									
Trapline Lake **Lac Trapline** 5030/9457 Kenora Dist./Dist. de Kenora	Northern Pike[2] Brochet[2]									
	Walleye[2] Doré[2]									
	White Sucker[2] Meunier noir[2]									
	Cisco[1] Cisco de lac[1]									
Trapnarrows Lake **Lac Trapnarrows** 4923/8732 Thunder Bay Dist./Dist. de Thunder Bay	Walleye[1] Doré[1]									
Treeby Lake **Lac Treeby** 4752/8451 Rabazo Twp./Canton de Rabazo Algoma Dist./Dist. d'Algoma	Lake Trout[1] Truite de lac[1]									

Timber Lake / Lac Timber
4630/7903
Butler Twp /Canton de Butler
Nipissing Dist /Dist. de Nipissing

- Lake Trout[1] / Truite de lac[1]
- Round Whitefish[1] / Ménomini rond[1]

Lake Timiskaming / Lac Témiscamingue
4652/7915
Timiskaming Dist /Dist. de Timiskaming

- Northern Pike[1] / Brochet[1]
- Walleye[1] / Doré[1]
- Cisco[1] / Cisco de lac[1]
- Sauger[1] / Doré noir[1]
- Mooneye[1] / Laquaiche argentée[1]
- Ling[4] / Lotte[4]

Tocheri Lake / Lac Tocheri
4903/8509
Chollette & Mathews Twps
Cantons de Cholette et de Mathews
Algoma Dist /Dist. d'Algoma

- Walleye[1] / Doré[1]

Tom Lake / Lac Tom
4854/8050
St. John Twp /Canton de St. John
Cochrane Dist /Dist. de Cochrane

- Northern Pike[1] / Brochet[1]

Tom Chief Lake / Lac Tom Chief
4953/9222
McAree Twp /Canton de McAree
Kenora Dist /Dist. de Kenora

- Northern Pike[1] / Brochet[1]

Tomiko Lake / Lac Tomiko
4632/7949
Grant Twp /Canton de Grant
Nipissing Dist /Dist. de Nipissing

- Walleye[1] / Doré[1]
- Smallmouth Bass[1] / Achigan à petite bouche[1]
- White Sucker[1] / Meunier noir[1]

Tony Lake / Lac Tony
4737/8303
de Gaulle Twp /Canton de de Gaulle
Sudbury Dist /Dist. de Sudbury

- Northern Pike[1] / Brochet[1]
- White Sucker[1] / Meunier noir[1]

15-20 (6-8) | 20-25 (8-10) | 25-30 (10-12) | 30-35 (12-14) | 35-45 (14-18) | 45-55 (18-22) | 55-65 (22-26) | 65-75 (26-30) | >75 (>30)

Triangular Lake / Lac Triangular
5129/8758
Kenora & Thunder Bay Dists
Dists. de Kenora et de Thunder Bay

- Walleye[1] / Doré[1]

Trident Lake / Lac Trident
5044/9501
Kenora Dist /Dist. de Kenora

- Northern Pike[1] / Brochet[1]

Trollope Lake / Lac Trollope
4835/7941
Frecheville Twp /Canton de Frecheville
Cochrane Dist /Dist. de Cochrane

- Lake Trout[1] / Truite de lac[1]

Trout Lake / Lac Trout
northeast of Red L. /nord-est du lac Red
5115/9315
Kenora Dist /Dist. de Kenora

- Walleye[5] / Doré[5]

Trout Lake / Lac Trout
near Whitedog/près de Whitedog
5014/9454
Kenora Dist /Dist. de Kenora

- Lake Trout[2] / Truite de lac[2]
- Northern Pike[2] / Brochet[2]
- Cisco[1] / Cisco de lac[1]

Trout Lake / Lac Trout
4613/8035
Hoskin & Cherriman Twps
Cantons de Hoskin et de Cherriman
Sudbury Dist /Dist. de Sudbury

- Lake Trout[4] / Truite de lac[4]
- Smallmouth Bass[1] / Achigan à petite bouche[1]

Trout Lake / Lac Trout
east of North Bay/est de North Bay
4618/7920
E. Ferris & Widdifield Twps
Cantons de Ferris est et de Widdifield
Nipissing Dist /Dist. de Nipissing

- Lake Trout[2] / Truite de lac[2]

Tukanee Lake / Lac Tukanee
4838/8513
Common Twp /Canton de Common
Algoma Dist /Dist. d'Algoma

- Lake Trout[2] / Truite de lac[2]

15-20 (6-8) | 20-25 (8-10) | 25-30 (10-12) | 30-35 (12-14) | 35-45 (14-18) | 45-55 (18-22) | 55-65 (22-26) | 65-75 (26-30) | >75 (>30)

Water Body/ Plan d'eau	Fish Species/ Espèces de poisson	Fish size in centimetres (inches) Longueur du poisson en centimètres (pouces) 15-20 (6-8)	20-25 (8-10)	25-30 (10-12)	30-35 (12-14)	35-45 (14-18)	45-55 (18-22)	55-65 (22-26)	65-75 (26-30)	> 75 (30)
Tunnel Lake Lac Tunnel 4627/8326 Gould Twp /Canton de Gould Algoma Dist /Dist. d'Algoma	Walleye[2] Doré[2]									
	Northern Pike[1] Brochet[1]									
	White Sucker[2] Meunier noir[2]									
Tupman Lake Lac Tupman 4855/9304 Rainy River Dist /Dist. de Rainy River	Walleye[1] Doré[1]									
	Northern Pike[1] Brochet[1]									
Turtle Lake Lac Turtle Mattawa River/Rivière Mattawa 4618/7910 Bonfield & Phelps Twps Cantons de Bonfield et de Phelps Nipissing Dist /Dist. de Nipissing	Lake Trout[2] Truite de lac[2]									
Turtle Lake Lac Turtle 4857/9157 Rainy River Dist /Dist. de Rainy River	Northern Pike[1] Brochet[1]									
Tutu Lake Lac Tutu 5205/9228 Kenora Dist /Dist. de Kenora	Northern Pike[1] Brochet[1]									
	Walleye[1] Doré[1]									
Tweed Lake Lac Tweed 4934/8018 Tweed Twp /Canton de Tweed Cochrane Dist /Dist. de Cochrane	Northern Pike[1] Brochet[1]									
Two River Lake Lac Two River 5352/9127 Kenora Dist /Dist. de Kenora	Walleye[1] Doré[1]									
Umfreville Lake Lac Umfreville 5018/9445 Kenora Dist /Dist. de Kenora	White Sucker[1] Meunier noir[1]									
	Northern Pike[1] Brochet[1]									

Water Body/ Plan d'eau	Fish Species/ Espèces de poisson	Fish size in centimetres (inches) Longueur du poisson en centimètres (pouces) 15-20 (6-8)	20-25 (8-10)	25-30 (10-12)	30-35 (12-14)	35-45 (14-18)	45-55 (18-22)	55-65 (22-26)	65-75 (26-30)	> 75 (30)
Upper & Lower Ross Lakes Lacs Upper Ross et Lower Ross 4854/8720 Thunder Bay Dist /Dist de Thunder Bay	Brook Trout[5] Truite mouchetée[5]									
Upper Windigo Lake Lac Upper Windigo 5230/9135 Kenora Dist /Dist. de Kenora	Whitefish[2] Grand corégone[2]									
	Walleye[2] Doré[2]									
	Northern Pike[2] Brochet[2]									
Venetion Lake Lac Venetion 4656/8115 Botha Twp /Canton de Botha Sudbury Dist /Dist. de Sudbury	Northern Pike[1] Brochet[1]									
	Smallmouth Bass[1] Achigan à petite bouche[1]									
Vermilion Lake Lac Vermilion 4630/8126 Fairbank Twp /Canton de Fairbank Sudbury Dist /Dist. de Sudbury	Walleye[2] Doré[2]									
	Smallmouth Bass[2] Achigan à petite bouche[2]									
	Yellow Perch[2] Perchaude[2]									
Victoria Lake Lac Victoria 4811/7953 Morrisette Twp /Canton de Morrisette Timiskaming Dist /Dist. de Timiskaming	Smallmouth Bass[2] Achigan à petite bouche[2]									
	Northern Pike[2] Brochet[2]									
Wabagishik Lake Lac Wabagishik 4618/8135 Foster & Nairn Twps. Cantons de Foster et de Nairn Sudbury Dist /Dist. de Sudbury	Smallmouth Bass[3] Achigan à petite bouche[3]									
Wabatongushi Lake Lac Wabatongushi 4826/8413 Simpson, Challener & Glasgow Twps Cantons de Simpson, de Challener et de Glasgow Algoma Dist /Dist. d'Algoma	Walleye[1] Doré[1]									
	Northern Pike[1] Brochet[1]									
	Whitefish[1] Grand corégone[1]									

		15-20 (6-8)	20-25 (8-10)	25-30 (10-12)	30-35 (12-14)	35-45 (14-18)	45-55 (18-22)	55-65 (22-26)	65-75 (26-30)	> 75 (> 30)
	Sauger[1] / Doré noir[1]	■	■	■	■	■				
	Walleye[1] / Doré[1]		■	■	■	■	■	■	■	■
	Whitefish[1] / Grand corégone[1]				■	■	■	■		
	Cisco[1] / Cisco de lac[1]	■	■							
	Ling[1] / Lotte[1]			■	■	■	■	■		
	Smallmouth Bass[1] / Achigan à petite bouche[1]				■	■	■			
	Yellow Perch[1] / Perchaude[1]	■								
Unnamed Lake / Lac sans nom south of Silver Fox Lake / sud du lac Silver Fox 5033/9449 Kenora Dist /Dist de Kenora	Walleye[2] / Doré[2]	■	■	■	■	■				
	Northern Pike[2] / Brochet[2]						■	■	■	■
	Cisco[1] / Cisco de lac[1]		■	■	■	■				
	White Sucker[1] / Meunier noir[1]					■	■	■		
Unnamed Lake #2 / Lac sans nom N° 2 5122/9425 Kenora Dist /Dist de Kenora	Northern Pike[1] / Brochet[1]						■	■	■	
Unnamed Lake #3 / Lac sans nom N° 3 5005/9122 Kenora Dist /Dist de Kenora	Northern Pike[1] / Brochet[1]						■	■	■	■
	Walleye[1] / Doré[1]					■	■			
Unnamed Lake #4 / Lac sans nom N° 4 4905/8639 Thunder Bay Dist /Dist de Thunder Bay	Walleye[1] / Doré[1]			■	■	■	■			
Upper Kesagami Lake / Lac Upper Kesagami 4940/8017 Cochrane Dist /Dist de Cochrane	Walleye[6] / Doré[6]				■	■	■			

		15-20 (6-8)	20-25 (8-10)	25-30 (10-12)	30-35 (12-14)	35-45 (14-18)	45-55 (18-22)	55-65 (22-26)	65-75 (26-30)	> 75 (> 30)
Wabicock Lake / Lac Wabicock 4914/8223 Swanson Twp /Canton de Swanson Cochrane Dist /Dist de Cochrane	Northern Pike[1] / Brochet[1]					■	■	■		
Wabigoon Lake / Lac Wabigoon 4944/9240 Kenora Dist /Dist de Kenora	Walleye[8] / Doré[8]			■	■	■	■	■		
	Northern Pike[8] / Brochet[8]			■	■	■	■	■	■	■
	Whitefish[8] / Grand corégone[8]				■	■	■	■		
	White Sucker[8] / Meunier noir[8]				■	■	■			
Wabigoon River / Rivière Wabigoon at Segise Lake/au lac Segise 5009/9339 Kenora Dist /Dist de Kenora	Whitefish[2] / Grand corégone[2]					■	■	■		
	Northern Pike[2] / Brochet[2]				■	■	■	■	■	■
	Walleye[2] / Doré[2]			■	■	■	■	■	■	
	White Sucker[1] / Meunier noir[1]					■	■	■		
Wabikoba Lake / Lac Wabikoba 4847/8545 Thunder Bay Dist /Dist de Thunder Bay	Northern Pike[1] / Brochet[1]				■	■	■	■	■	■
	Walleye[1] / Doré[1]			■	■	■	■			
	Cisco[1] / Cisco de lac[1]	■	■	■	■	■				
Waboosekon Lake / Lac Waboosekon 4923/8612 Thunder Bay Dist /Dist de Thunder Bay	Walleye[1] / Doré[1]	■	■	■	■	■	■	■		
	Northern Pike[1] / Brochet[1]					■	■	■	■	
Wakami Lake / Lac Wakami 4729/8251 Kelsey & Symington Twps Cantons de Kelsey et de Symington Sudbury Dist /Dist de Sudbury	Whitefish[1] / Grand corégone[1]				■	■				
	Walleye[1] / Doré[1]			■	■	■	■			
	Northern Pike[1] / Brochet[1]		■	■	■	■	■			
Wakwayowkastic Lake / Lac Wakwayowkastic 4936/8019 Cochrane Dist /Dist de Cochrane	Walleye[6] / Doré[6]				■	■	■			
	Northern Pike[6] / Brochet[6]				■	■	■	■	■	■

Fish size in centimetres (inches)
Longueur du poisson en centimètres (pouces)

Water Body/ Plan d'eau	Fish Species/ Especes de poisson	15-20 (6-8)	20-25 (8-10)	25-30 (10-12)	30-35 (12-14)	35-45 (14-18)	45-55 (18-22)	55-65 (22-26)	65-75 (26-30)	>75 (>30)
Walleye Lake Lac Walleye 5054/9446 Kenora Dist /Dist de Kenora	Walleye[2] Doré[2]									
	Northern Pike[2] Brochet[2]									
	White Sucker[1] Meunier noir[1]									
Wanapitei Lake Lac Wanapitei 4645/8044 Sudbury Dist /Dist de Sudbury	Lake Trout[1] Truite de lac[1]									
	Northern Pike[2] Brochet[2]									
	Walleye[2] Doré[2]									
Wangoon Lake Lac Wangoon 4750/8334 Strathearn Twp /Canton de Strathearn Sudbury Dist /Dist de Sudbury	Northern Pike[1] Brochet[1]									
	Whitefish[1] Grand corégone[1]									
Wanzatika Lake Lac Wanzatika 4957/8305 Sweet & Goldwin Twps Cantons de Sweet et de Goldwin Cochrane Dist /Dist de Cochrane	Walleye[1] Doré[1]									
	Northern Pike[1] Brochet[1]									
Wasicho Lake Lac Wasicho 4926/8011 Newman Twp /Canton de Newman Cochrane Dist /Dist de Cochrane	Walleye[1] Doré[1]									
	Northern Pike[1] Brochet[1]									
Watabeag Lake Lac Watabeag 4814/8033 Nordica Twp /Canton de Nordica Timiskaming Dist /Dist de Timiskaming	Lake Trout[2] Truite de lac[2]									
Watersnake Lake Lac Watersnake 4916/8201 Shackleton Twp /Canton de Shackleton Cochrane Dist /Dist de Cochrane	Walleye[1] Doré[1]									
	Northern Pike[1] Brochet[1]									

Fish size in centimetres (inches)
Longueur du poisson en centimètres (pouces)

Water Body/ Plan d'eau	Fish Species/ Especes de poisson	15-20 (6-8)	20-25 (8-10)	25-30 (10-12)	30-35 (12-14)	35-45 (14-18)	45-55 (18-22)	55-65 (22-26)	65-75 (26-30)	>75 (>30)
Wenasaga Lake Lac Wenasaga 5044/9310 Kenora Dist /Dist de Kenora	Walleye[1] Doré[1]									
	Northern Pike[1] Brochet[1]									
Wendigo Lake Lac Wendigo 4752/7943 Bayly Twp /Canton de Bayly Timiskaming Dist /Dist de Timiskaming	Walleye[2] Doré[2]									
	Northern Pike[2] Brochet[2]									
Wenebegon Lake Lac Wenebegon 4723/8306 Birch, Lynch, Langlois & Bounsall Twps Cantons de Birch, de Lynch, de Langlois et de Bounsall Sudbury Dist /Dist de Sudbury	Northern Pike[1] Brochet[1]									
Werner Lake Lac Werner 5027/9454 Kenora Dist /Dist de Kenora	Walleye[2] Doré[2]									
	Northern Pike[2] Brochet[2]									
	Whitefish[2] Grand corégone[2]									
	White Sucker[1] Meunier noir[1]									
Weshaygo Lake Lac Weshaygo 4726/8314 Hutcheon Twp./Canton de Hutcheon Sudbury Dist./Dist de Sudbury	Northern Pike[1] Brochet[1]									
	White Sucker[1] Meunier noir[1]									
West Kabenung Lake Lac West Kabenung 4816/8503 Killins & Knicely Twps. Cantons de Killins et de Knicely Algoma Dist /Dist d'Algoma	Walleye[1] Doré[1]									
West Larkin Lake Lac West Larkin 4905/8446 Larkin Twp /Canton de Larkin Algoma Dist /Dist d'Algoma	Walleye[1] Doré[1]									
	Northern Pike[1] Brochet[1]									

Wavell Lake
Lac Wavell
5135/9244
Kenora Dist /Dist de Kenora
- Walleye[1] / Doré[1]

Wawa Lake
Lac Wawa
4801/8443
McMurray Twp /Canton de McMurrary
Algoma Dist /Dist d'Algoma
- Lake Trout[1] / Truite de lac[1]

Wawagoshe Lake
Lac Wawagoshe
4812/7936
Ossian Twp /Canton d'Ossian
Timiskaming Dist /Dist de Timiskaming
- Northern Pike[1] / Brochet[1]
- Walleye[1] / Doré[1]
- Smallmouth Bass[1] / Achigan à petite bouche[1]

Wawang Lake
Lac Wawang
4925/9034
Thunder Bay Dist /Dist de Thunder Bay
- Northern Pike[1] / Brochet[1]
- Walleye[1] / Doré[1]
- White Sucker[1] / Meunier noir[1]

Wawiashkashi (Grassy) Lake
Lac Wawiashkashi (Grassy)
4648/8020
McNish & Macbeth Twps
Cantons de McNish et de Macbeth
Sudbury Dist /Dist de Sudbury
- Northern Pike[1] / Brochet[1]
- Yellow Perch[1] / Perchaude[1]
- Lake Trout[1] / Truite de lac[1]

Weagamow Lake
Lac Weagamow
5253/9122
Kenora Dist /Dist de Kenora
- Whitefish[2] / Grand corégone[2]
- Walleye[2] / Doré[2]
- Northern Pike[2] / Brochet[2]

Weller Lake
Lac Weller
4857/9308
Rainy River Dist /Dist de Rainy River
- Walleye[1] / Doré[1]
- Northern Pike[1] / Brochet[1]

West Shining Tree Lake/Lac West Shining Tree
4735/8117
Churchill & Asquith Twps
Cantons de Churchill et d'Asquith
Sudbury Dist /Dist de Sudbury
- Northern Pike[1] / Brochet[1]
- Walleye[1] / Doré[1]

Whalen Lake
Lac Whalen
4840/9219
Rainy River Dist /Dist de Rainy River
- Northern Pike[1] / Brochet[1]
- Walleye[1] / Doré[1]

Whistle Lake
Lac Whistle
4918/8928
Thunder Bay Dist /Dist de Thunder Bay
- Northern Pike[1] / Brochet[1]

Whitefish Lake
Lac Whitefish
4632/8134
Ermatinger Twp /Canton d'Ermatinger
Sudbury Dist /Dist de Sudbury
- Lake Trout[1] / Truite de lac[1]

Whitefish Lake
Lac Whitefish
east of Wawa/est de Wawa
4801/8428
Fiddler & Maness Twps
Cantons de Fiddler et de Maness
Algoma Dist /Dist d'Algoma
- Walleye[1] / Doré[1]
- Northern Pike[1] / Brochet[1]

Whitefish Lake
Lac Whitefish
southwest of Thunder Bay
sud-ouest de Thunder Bay
4813/9000
Strange & Lismore Twps
Cantons de Strange et de Lismore
Thunder Bay Dist /Dist de Thunder Bay
- Northern Pike[1] / Brochet[1]
- Walleye[1] / Doré[1]

White Lake
Lac White
4847/8537
Thunder Bay Dist /Dist de Thunder Bay
- Walleye[1] / Doré[1]
- Cisco[1] / Cisco de lac[1]
- White Sucker[1] / Meunier noir[1]

White Otter Lake
Lac White Otter
4907/9152
Kenora Dist /Dist de Kenora
- Walleye[1] / Doré[1]

15-20 (6-8) | 20-25 (8-10) | 25-30 (10-12) | 30-35 (12-14) | 35-45 (14-18) | 45-55 (18-22) | 55-65 (22-26) | 65-75 (26-30) | >75 (>30)

Water Body/ Plan d'eau	Fish Species/ Espèces de poisson	15-20 (6-8)	20-25 (8-10)	25-30 (10-12)	30-35 (12-14)	35-45 (14-18)	45-55 (18-22)	55-65 (22-26)	65-75 (26-30)	> 75 (30)
		Fish size in centimetres (inches) Longueur du poisson en centimètres (pouces)								
White Otter Lake Lac White Otter near Hillsport/près de Hillsport 4928/8533 Thunder Bay Dist /Dist de Thunder Bay	Walleye[1] Doré[1]									
	Northern Pike[1] Brochet[1]									
White River Rivière White at Frank Creek/au ruisseau Frank 4838/8546 Brothers Twp /Canton de Brothers Thunder Bay Dist /Dist de Thunder Bay	Walleye[1] Doré[1]									
White River Rivière White south of Hemlo/sud de Hemlo 4832/8559 Thunder Bay Dist /Dist de Thunder Bay	Walleye[1] Doré[1]									
	White Sucker[1] Meunier noir[1]									
Whitepine Lake Lac Whitepine 4717/8050 McLeod Twp /Canton de McLeod Sudbury Dist /Dist de Sudbury	Lake Trout[1] Truite de lac[1]									
Whitepine Lake Lac Whitepine 4656/8037 McConnell Twp /Canton de McConnell Sudbury Dist /Dist de Sudbury	Lake Trout[2] Truite de lac[2]									
Whitesand Lake Lac Whitesand 4851/8724 Kilraine Twp /Canton de Kilraine Thunder Bay Dist /Dist de Thunder Bay	Lake Trout[6] Truite de lac[6]									
	Smallmouth Bass[6] Achigan à petite bouche[6]									
	Whitefish[6] Grand corégone[6]									
Whitestone Lake Lac Whitestone 5157/9157 Kenora Dist /Dist de Kenora	Northern Pike[1] Brochet[1]									
	Walleye[1] Doré[1]									
Whitewater Lake Lac Whitewater 4632/8109 Rayside & Snider Twps Cantons de Rayside et de Snider Sudbury Dist /Dist de Sudbury	Brown Bullhead[5] Barbotte brune[5]									
	Northern Pike[5] Brochet[5]									

Water Body/ Plan d'eau	Fish Species/ Espèces de poisson	15-20 (6-8)	20-25 (8-10)	25-30 (10-12)	30-35 (12-14)	35-45 (14-18)	45-55 (18-22)	55-65 (22-26)	65-75 (26-30)	75 (30)
		Fish size in centimetres (inches) Longueur du poisson en centimètres (pouces)								
Windermere Lake Lac Windermere 4758/8347 Druilettes, Bliss & Gilliland Twps Cantons de Druilettes, de Bliss et de Gilliland Sudbury Dist /Dist de Sudbury	Walleye[1] Doré[1]									
	Northern Pike[1] Brochet[1]									
	Smallmouth Bass[1] Achigan à petite bouche[1]									
	Whitefish[1] Grand corégone[1]									
Windigo Lake Lac Windigo 5235/9132 Kenora Dist /Dist de Kenora	Whitefish[2] Grand corégone[2]									
	Walleye[2] Doré[2]									
	Northern Pike[2] Brochet[2]									
Windigokan Lake Lac Windigokan 4942/8751 Irwin Twp /Canton d'Irwin Thunder Bay Dist /Dist de Thunder Bay	Northern Pike[1] Brochet[1]									
Windy Lake Lac Windy 4636/8127 Cascaden & Dowling Twps Cantons de Cascaden et de Dowling Sudbury Dist /Dist de Sudbury	Smallmouth Bass[1] Achigan à petite bouche[1]									
	Walleye[1] Doré[1]									
Winisk River Rivière Winisk mouth/embouchure 5517/8505 Kenora Dist /Dist de Kenora	Northern Pike[1] Brochet[1]									
	White Sucker[1] Meunier noir[1]									
	Whitefish[1] Grand corégone[1]									
	Brook Trout[1] Truite mouchetée[1]									
	Longnose Sucker[1] Meunier rouge[1]									
	Cisco[1] Cisco de lac[1]									

		15-20 (6-8)	20-25 (8-10)	25-30 (10-12)	30-35 (12-14)	35-45 (14-18)	45-55 (18-22)	55-65 (22-26)	65-75 (26-30)	75 (30)
	Cisco Cisco de lac[5]									
	Yellow Perch[1] Perchaude[1]									
Wicksteed Lake **Lac Wicksteed** east of Marten R /est de la riv Marten 4646/7940 Kenny Twp /Canton de Kenny Nipissing Dist /Dist de Nipissing	Walleye[1] Doré[1]									
Wicksteed Lake **Lac Wicksteed** north of Hornepayne nord de Hornepayne 4919/8447 Wicksteed & Elgie Twps Cantons de Wicksteed et d'Elgie Algoma Dist /Dist. d'Algoma	Walleye[1] Doré[1]									
	Northern Pike[1] Brochet[1]									
Wigwascence Lake **Lac Wigwascence** 5227/8924 Kenora Dist /Dist de Kenora	Northern Pike[1] Brochet[1]									
	Walleye[1] Doré[1]									
Wildgoose Lake **Lac Wildgoose** 4944/8711 Colter & Lindsley Twps Cantons de Colter et de Lindsley Thunder Bay Dist /Dist de Thunder Bay	Walleye[1] Doré[1]									
	Northern Pike[1] Brochet[1]									
Wilson Lake **Lac Wilson** 4844/8049 McCart Twp /Canton de McCart Cochrane Dist /Dist de Cochrane	Northern Pike[1] Brochet[1]									
	Yellow Perch[1] Perchaude[1]									
Wilson Lake **Lac Wilson** 5030/9502 Kenora Dist /Dist de Kenora	Walleye[2] Doré[2]									
	Lake Trout[2] Truite de lac[2]									
	Northern Pike[2] Brochet[2]									
	White Sucker[2] Meunier noir[2]									

		15-20 (6-8)	20-25 (8-10)	25-30 (10-12)	30-35 (12-14)	35-45 (14-18)	45-55 (18-22)	55-65 (22-26)	65-75 (26-30)	75 (30)
Wintering Lake **Lac Wintering** 4926/8716 Thunder Bay Dist /Dist de Thunder Bay	Walleye[1] Doré[1]									
	Northern Pike[1] Brochet[1]									
Wistiwasing (Wasi) Lake **Lac Wistiwasing (Wasi)** 4608/7913 Chisholm Twp /Canton de Chisholm Nipissing Dist /Dist de Nipissing	Walleye[1] Doré[1]									
Withers Lake **Lac Withers** 5422/9142 Kenora Dist /Dist de Kenora	Northern Pike[1] Brochet[1]									
Wizard Lake **Lac Wizard** 4744/8146 Jack Twp /Canton de Jack Sudbury Dist /Dist de Sudbury	Walleye[1] Doré[1]									
	Northern Pike[1] Brochet[1]									
Wolf Lake **Lac Wolf** 4738/8159 Potier Twp /Canton de Potier Sudbury Dist /Dist de Sudbury	Walleye[1] Doré[1]									
Wolverine Lake **Lac Wolverine** 4950/8346 Hanlan Twp /Canton de Hanlan Cochrane Dist /Dist de Cochrane	Northern Pike[1] Brochet[1]									
	Walleye[1] Doré[1]									
	Yellow Perch[1] Perchaude[1]									
Lake of the Woods **Lac des Bois** Andrew Bay/Baie Andrew 4936/9420 Kenora Dist /Dist de Kenora	Walleye[1] Doré[1]									
	Sauger[1] Doré noir[1]									
	Northern Pike[1] Brochet[1]									
	Smallmouth Bass[1] Achigan à petite bouche[1]									

Fish size in centimetres (inches)
Longueur du poisson en centimètres (pouces)

Water Body/ Plan d'eau	Fish Species/ Espèces de poisson	15-20 (6-8)	20-25 (8-10)	25-30 (10-12)	30-35 (12-14)	35-45 (14-18)	45-55 (18-22)	55-65 (22-26)	65-75 (26-30)	> 75 (30)
Lake of the Woods Lac des Bois Bigstone Bay/Baie Bigstone 4940/9420 Kenora Dist /Dist de Kenora	Walleye[1] Doré[1]									
	Sauger[1] Doré noir[1]									
Lake of the Woods Lac des Bois Big Traverse Bay/Baie Big Traverse 4900/9440 Kenora Dist /Dist de Kenora	Northern Pike[2] Brochet[2]									
	Sauger[2] Doré noir[2]									
	Walleye[2] Doré[2]									
Lake of the Woods Lac des Bois Bishop Bay/Baie Bishop 4928/9446 Kenora Dist /Dist de Kenora	Walleye[1] Doré[1]									
	Sauger[1] Doré noir[1]									
	Smallmouth Bass[2] Achigan à petite bouche[2]									
Lake of the Woods Lac des Bois Deadbroke Channel Chenal Deadbroke 4930/9429 Kenora Dist /Dist de Kenora	Walleye[1] Doré[1]									
	Sauger[1] Doré noir[1]									
Lake of the Woods Lac des Bois Four Mile Bay/Baie Four Mile 4853/9440 Kenora Dist /Dist de Kenora	Yellow Perch[4] Perchaude[4]									
	White Sucker[2,7] Meunier noir[2,7]									
	Walleye[2,7] Doré[2,7]									
	Northern Pike[2] Brochet[2]									
Lake of the Woods Lac des Bois Little Traverse Bay/Baie Little Traverse 4922/9503 Kenora Dist /Dist de Kenora	Northern Pike[2] Brochet[2]									
	Sauger[2] Doré noir[2]									
	Walleye[2] Doré[2]									

Fish size in centimetres (inches)
Longueur du poisson en centimètres (pouces)

Water Body/ Plan d'eau	Fish Species/ Espèces de poisson	15-20 (6-8)	20-25 (8-10)	25-30 (10-12)	30-35 (12-14)	35-45 (14-18)	45-55 (18-22)	55-65 (22-26)	65-75 (26-30)	75 (30)
Wright Lake Lac Wright 5119/9057 Kenora Dist /Dist de Kenora	Walleye[1] Doré[1]									
Yorston Lake Lac Yorston 4703/8032 Seagram & Clary Twps Cantons de Seagram et de Clary Sudbury Dist /Dist de Sudbury	Lake Trout[1] Truite de lac[1]									
	Smallmouth Bass[1] Achigan à petite bouche[1]									
Yorston River Rivière Yorston Pool/Bassin 4707/8034 Sudbury Dist /Dist de Sudbury	Brook Trout[1] Truite mouchetée[1]									
	Lake Trout[1] Truite de lac[1]									
Zadi Lake Lac Zadi 4942/8241 Neely Twp./Canton de Neely Cochrane Dist /Dist de Cochrane	Walleye[1] Doré[1]									
	Northern Pike[1] Brochet[1]									
Zigzag Lake Lac Zigzag 5029/8920 Thunder Bay Dist /Dist de Thunder Bay	Walleye[1] Doré[1]									
Zinger Lake Lac Zinger 4925/8044 Potter Twp /Canton de Potter Cochrane Dist /Dist de Cochrane	Walleye[1] Doré[1]									
Lake 12J-9 Lac 12J-9 Stoney Lake/Lac Stoney 4857/8038 Mortimer Twp./Canton de Mortimer Cochrane Dist /Dist de Cochrane	Walleye[1] Doré[1]									
Lake 15 Lac 15 Camp 74 4846/8232 Cochrane Dist /Dist de Cochrane	Northern Pike[1] Brochet[1]									

Water	Species	15-20 (6-8)	20-25 (8-10)	25-30 (10-12)	30-35 (12-14)	35-45 (14-18)	45-55 (18-22)	55-65 (22-26)	65-75 (26-30)	>75 (>30)
Lake of the Woods Lac des Bois Miles Bay/Baie Miles 4915/9420 Kenora Dist /Dist. de Kenora	Sauger[2] Doré noir[2]									
	Walleye[2] Doré[2]									
Lake of the Woods Lac des Bois Ptarmigan Bay/Baie Ptarmigan 4939/9443 Kenora Dist /Dist. de Kenora	Walleye[1] Doré[1]									
	Northern Pike[1] Brochet[1]									
	Smallmouth Bass[2] Achigan à petite bouche[2]									
Lake of the Woods Lac des Bois Sabaskong Bay/Baie Sabaskong 4920/9439 Kenora Dist /Dist. de Kenora	Northern Pike[2] Brochet[2]									
Lake of the Woods Lac des Bois Whitefish Bay/Baie Whitefish 4924/9353 Kenora Dist /Dist. de Kenora	Lake Trout[4] Truite de lac[4]									
	Walleye[1] Doré[1]									
	Whitefish Grand coregone[1]									
	Northern Pike[1] Brochet									
Lake of the Woods Lac des Bois Wiley Bay/Baie Wiley 4934/9440 Kenora Dist /Dist. de Kenora	Walleye[1] Doré[1]									
	Sauger[1] Doré noir[1]									
	Northern Pike[1] Brochet[1]									
Lake of the Woods Lac des Bois Yellow Girl Bay/Baie Yellow Girl 4930/9416 Kenora Dist /Dist. de Kenora	Walleye[1] Doré[1]									
	Sauger[1] Doré noir[1]									
	Smallmouth Bass Achigan à petite bouche[2]									
	Northern Pike[1] Brochet[1]									
Lake 16H-96 Lac 16H-96 4921/8016 Bragg & Newman Twps Cantons de Bragg et de Newman Cochrane Dist /Dist. de Cochrane	Northern Pike[1] Brochet[1]									
	Walleye[1] Doré[1]									
Lake 16H-97 Lac 16H-97 4920/8017 Bragg Twp /Canton de Bragg Cochrane Dist /Dist. de Cochrane	Walleye[1] Doré[1]									
Lake 17H-12 Lac 17H-12 4934/8021 Tweed Twp /Canton de Tweed Cochrane Dist /Dist. de Cochrane	Walleye[1] Doré[1]									
Lake 17H-51 Lac 17H-51 4931/8019 Tweed Twp /Canton de Tweed Cochrane Dist /Dist. de Cochrane	Walleye[6] Doré[6]									
	Northern Pike[6] Brochet[6]									
Lake 19E-62 Lac 19E-62 4947/8101 Cochrane Dist /Dist. de Cochrane	Northern Pike[1] Brochet[1]									
Lake 19E-72 Lac 19E-72 4946/8102 Cochrane Dist /Dist. de Cochrane	Walleye[1] Doré[1]									
Lake 19F-76 Lac 19F-76 4948/8041 Cochrane Dist /Dist. de Cochrane	Northern Pike[1] Brochet[1]									
Lake 20F-113 Lac 20F-113 4951/8044 Cochrane Dist /Dist. de Cochrane	Northern Pike[1] Brochet[1]									
Lake 20G-134 Lac 20G-134 4950/8037 Cochrane Dist /Dist. de Cochrane	Walleye[1] Doré[1]									
Lake 21G-15 Lac 21G-15 5005/8037 Cochrane Dist /Dist. de Cochrane	Walleye[1] Doré[1]									

Fish size in centimetres (inches)
Longueur du poisson en centimètres (pouces)

Water Body/ Plan d'eau	Fish Species/ Espèces de poisson	15-20 (6-8)	20-25 (8-10)	25-30 (10-12)	30-35 (12-14)	35-45 (14-18)	45-55 (18-22)	55-65 (22-26)	65-75 (26-30)	>75 (>30)
Lake 21G-103 **Lac 21G-103** 5000/8036 Cochrane Dist/Dist. de Cochrane	Walleye[1] Doré[1]									
Lake 21I-04 **Lac 21I-04** 5004/8019 Cochrane Dist/Dist. de Cochrane	Northern Pike[6] Brochet[6]									
Lake 21I-63 **Lac 21I-63** Serpent Lakes/Lacs Serpent 5001/8011 Cochrane Dist/Dist. de Cochrane	Walleye[1] Doré[1]									
Lake 23L-54 **Lac 23L-54** 5016/7935 Cochrane Dist/Dist. de Cochrane	Walleye[1] Doré[1]									
Lake 53H-1 **Lac 53H-1** 5322/8910 Kenora Dist/Dist. de Kenora	Walleye[1] Doré[1]									
Lake 53H-3 **Lac 53H-3** 5310/8938 Kenora Dist/Dist. de Kenora	Northern Pike[1] Brochet[1]									
Lake #108 **Lac N° 108** 4930/8022 Tweed Twp/Canton de Tweed Cochrane Dist/Dist. de Cochrane	Walleye[1] Doré[1]									
	Northern Pike[1] Brochet[1]									
#625 (Fish) Lake **Lac N° 625 (Fish)** 4945/9348 Kenora Dist/Dist. de Kenora	Lake Trout[2] Truite de lac[2]									
	Ling[2] Lotte[2]									

Lake Ontario
Lac Ontario

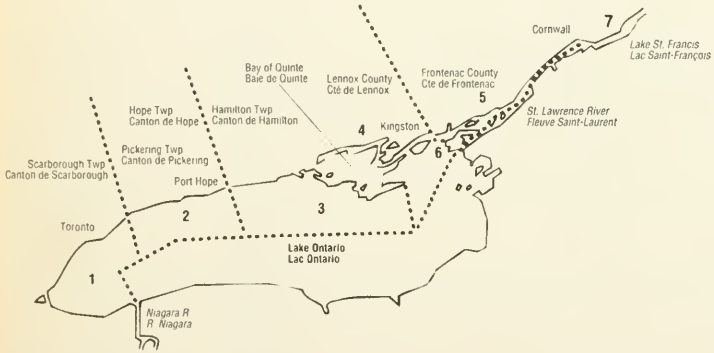

Water Body/ Plan d'eau	Fish Species/ Espèces de poisson	15-20 (6-8)	20-25 (8-10)	25-30 (10-12)	30-35 (12-14)	35-45 (14-18)	45-55 (18-22)	55-65 (22-26)	65-75 (26-30)	> 75 (30)
Queenston-Whirlpool *Continued/Suite*	Muskie[7] Maskinongé[7]									
	Northern Pike[3,7] Brochet[3,7]									
	White Sucker[5] Meunier noir[5]									
	Coho[3] Saumon coho[3]									
	Rock Bass[2,7] Crapet de roche[2,7]									
	Smallmouth Bass[5,7] Achigan à petite bouche[5,7]									
	White Perch[2] Bar-perche[2]									
	Brown Bullhead[3] Barbotte brune[3]									
	Redhorse Sucker[5] Suceur rouge[5]									
	Rainbow Smelt[2] Éperlan arc-en-ciel[2]									
	Lake Trout[5] Truite de lac[5]									
	Channel Catfish[5] Barbue de rivière[5]									
	Freshwater Drum[5] Malachigan[5]									
	White Bass[5] Bar blanc[5]									
	Chinook[5] Saumon chinook[5]									
Niagara River mouth **Embouchure de la rivière Niagara** 4316/7903 Niagara R M /Mun. rég de Niagara	Rainbow Trout[8,9] Truite arc-en-ciel[8,9]									

Fish size in centimetres (inches)
Longueur du poisson en centimètres (pouces)

Water Body/ Plan d'eau — Fish Species/ Espèces de poisson — 15-20 (6-8) — 20-25 (8-10) — 25-30 (10-12) — 30-35 (12-14) — 35-45 (14-18) — 45-55 (18-22) — 55-65 (22-26) — 65-75 (26-30) — > 75 (30)

(Upper) Niagara River
Rivière Niagara
(tronçon sup.)

Fort Erie
4254/7855
Niagara R. M./Mun. rég. de Niagara

- Rainbow Smelt[4] / Éperlan arc-en-ciel[2]
- Freshwater Drum[5] / Malachigan[5]
- Yellow Perch[5] / Perchaude[5]
- Rock Bass[5] / Crapet de roche[5]
- White Bass[5] / Bar blanc[5]
- Smallmouth Bass[5] / Achigan à petite bouche[5]
- Rainbow Trout[5] / Truite arc-en-ciel[5]
- Redhorse Sucker[1] / Suceur rouge[1]

Miller Creek/Ruisseau Miller
4258/7857
Niagara R. M./Mun. rég. de Niagara

- Smallmouth Bass[5] / Achigan à petite bouche[5]
- Yellow Perch[2,7] / Perchaude[2,7]
- White Sucker[2,7] / Meunier noir[2,7]
- Rainbow Trout[2,7] / Truite arc-en-ciel[2,7]

between Fort Erie & Dufferin Island
entre Fort Erie et l'île Dufferin
4300/7902
Niagara R. M./Mun. rég. de Niagara

- Yellow Perch[5] / Perchaude[5]
- Rainbow Trout[5] / Truite arc-en-ciel[5]
- White Sucker[5] / Meunier noir[5]

(Lower) Niagara River
Rivière Niagara
(tronçon inf.)

Queenston-Whirlpool
4307/7904
Niagara R. M./Mun. rég. de Niagara

- American Eel[5,7] / Anguille d'Amérique[5,7]
- Rainbow Trout[5,7,8] / Truite arc-en-ciel[5,7,8]
- Yellow Perch[5,7] / Perchaude[5,7]
- Walleye[7] / Doré[7]

Continued top right
Suite colonne de droite

15-20 (6-8) | 20-25 (8-10) | 25-30 (10-12) | 30-35 (12-14) | 35-45 (14-18) | 45-55 (18-22) | 55-65 (22-26) | 65-75 (26-30) | >75 (>30)

Lake Ontario #1
Lac Ontario N° 1

Niagara-on-the-Lake to Port Weller
Niagara-on-the-Lake à Port Weller
4315/7910
Niagara R. M./Mun. rég. de Niagara

- Rainbow Smelt[2] / Éperlan arc-en-ciel[2]

Jordan Harbour to Port Weller
Du havre Jordan à Port Weller
4312/7919
Niagara R. M./Mun. rég. de Niagara

- Brown Trout[5,7,8,9] / Truite brune[5,7,8,9]
- White Bass[2,7] / Bar blanc[2,7]
- Brown Bullhead[2] / Barbotte brune[2]
- Gizzard Shad[2] / Alose à gésier[2]
- Yellow Perch[2] / Perchaude[2]
- Channel Catfish[2] / Barbue de rivière[2]
- Coho[2,7] / Saumon coho[2,7]
- Lake Trout[5,7,8,9] / Truite de lac[5,7,8,9]
- Rainbow Trout[7,8,9] / Truite arc-en-ciel[7,8,9]
- Freshwater Drum[2] / Malachigan[2]
- Carp[2] / Carpe[2]
- Northern Pike[2] / Brochet[2]
- Rainbow Smelt[5] / Éperlan arc-en-ciel[5]
- White Perch[2] / Bar-perche[2]
- Chinook[8,9] / Saumon chinook[8,9]

15-20 (6-8) | 20-25 (8-10) | 25-30 (10-12) | 30-35 (12-14) | 35-45 (14-18) | 45-55 (18-22) | 55-65 (22-26) | 65-75 (26-30) | >75 (>30)

Water Body/ Plan d'eau	Fish Species/ Espèces de poisson	Fish size in centimetres (inches) / Longueur du poisson en centimètres (pouces): 15-20 (6-8)	20-25 (8-10)	25-30 (10-12)	30-35 (12-14)	35-45 (14-18)	45-55 (18-22)	55-65 (22-26)	65-75 (26-30)	>75 (30)
Burlington Bay, Hamilton Harbour Baie Burlington, Port de Hamilton 4317/7945 Hamilton-Wentworth R.M. Mun. rég. de Hamilton-Wentworth	Rainbow Smelt[5] Éperlan arc-en-ciel[5]	◁								
	White Perch[5] Bar-perche[5]	◁	◁	◁	◁					
	Brown Bullhead[5] Barbotte brune[5]	◁	◁	◁	◁	◁				
	Carp[5] Carpe[5]		◁	◁	◁	◁	◁	◁	◁	▬
	Northern Pike[5] Brochet[5]						◁	◁	◁	
	Black Crappie[5] Marigane noire[5]	◁	◁	◁	◁					
	White Sucker[5] Meunier noir[5]	◁	◁	◁	◁	◁				
	Yellow Perch[5] Perchaude[5]	◁	◁	◁	◁					
	White Bass[5] Bar blanc[5]			◁	◁					
	Channel Catfish[5] Barbue de rivière[5]	▬	▬	▬	▬	▬	▬	▬		
	Brown Trout[5] Truite brune[5]					◁	▬	▬		
	Freshwater Drum[5] Malachigan[5]					◁	▬			
Burlington Beach Plage Burlington 4318/7948 Hamilton-Wentworth R.M. Mun. rég. de Hamilton-Wentworth	Rainbow Smelt[2] Éperlan arc-en-ciel[2]	◁								
Bronte Creek/Ruisseau Bronte 4324/7943 Halton R.M./Mun. rég. de Halton	Chinook[7,8,9] Saumon chinook[7,8,9]						▬	▬	▬	▬
	Rainbow Smelt[5] Éperlan arc-en-ciel[5]	◁								
	Coho[5,7,8] Saumon coho[5,7,8]					◁	◁	◁	▬	▬
	Rainbow Trout[5,7,8,9] Truite arc-en-ciel[5,7,8,9]				◁	◁	◁	▬	▬	▬
	Brown Trout[5,7,8,9] Truite brune[5,7,8,9]				◁	◁	▬	▬	▬	▬

Water Body/ Plan d'eau	Fish Species/ Espèces de poisson	Fish size in centimetres (inches) / Longueur du poisson en centimètres (pouces): 15-20 (6-8)	20-25 (8-10)	25-30 (10-12)	30-35 (12-14)	35-45 (14-18)	45-55 (18-22)	55-65 (22-26)	65-75 (26-30)	>75 (30)
Hearn Generating Station - Outer Harbour Centrale électrique Hearn - Port extérieur 4339/7920 Toronto	Carp[2] Carpe[2]								▬	▬
	White Bass[5] Bar blanc[5]		◁	◁	◁	◁				
	White Perch[5] Bar-perche[5]	◁	◁							
	Yellow Perch[5] Perchaude[5]	◁	◁	◁	◁					
	Rainbow Trout[5] Truite arc-en-ciel[5]		◁	◁	◁	◁				
	Brown Trout[5] Truite brune[5]			◁	◁					
	Gizzard Shad[5] Alose à gésier[5]				◁	▬	▬			
	Northern Pike[5] Brochet[5]				◁	◁	◁	◁	◁	◁
	Rainbow Smelt[5,7] Éperlan arc-en-ciel[5,7]	◁	◁	◁						
Ontario Place Place de l'Ontario 4337/7925 Toronto	Rock Bass[2] Crapet de roche[2]	◁	◁							
Toronto Islands - Inner Harbour Îles de Toronto - Port intérieur 4337/7923 Toronto	Rainbow Smelt[2] Éperlan arc-en-ciel[2]	◁								
	Yellow Perch[2] Perchaude[2]	◁	◁	◁	◁					
	White Sucker[8] Meunier noir[8]			◁	◁	◁	◁			
	Northern Pike[8] Brochet[8]					◁	◁	◁	◁	◁
	Carp[8] Carpe[8]						◁	◁	▬	▬
	Largemouth Bass[2,9] Achigan à grande bouche[2,9]		◁	◁	◁	◁				
Ashbridges Bay Baie Ashbridges 4339/7919 Toronto	Rainbow Smelt[5] Éperlan arc-en-ciel[5]	◁	◁							
	White Sucker[5] Meunier noir[5]		◁	◁	◁	◁	◁			
	Brown Trout[2] Truite brune[2]						▬	▬	▬	

		15-20 (6-8)	20-25 (8-10)	25-30 (10-12)	30-35 (12-14)	35-45 (14-18)	45-55 (18-22)	55-65 (22-26)	65-75 (26-30)	>75 (>30)
Credit River/Rivière Credit 4333/7935 Peel R. M./Mun. rég. de Peel	Chinook[5,7,8,9] Saumon chinook[5,7,8,9]									
	White Sucker[3] Meunier noir[3]									
	Coho[5,7,8,9] Saumon coho[5,7,8,9]									
	White Bass[2] Bar blanc[2]									
	Rainbow Trout[5,7,8,9] Truite arc-en-ciel[5,7,8,9]									
	Lake Trout[5,7,8] Truite de lac[5,7,8]									
	Brown Trout[5,7,8,9] Truite brune[5,7,8,9]									
Marie Curtis Park **Parc Marie Curtis** 4334/7934 Etobicoke	White Sucker[2] Meunier noir[2]									
Col. Sam Smith Park **Parc Col. Sam Smith** 4335/7932 Toronto	White Sucker[2] Meunier noir[2]									
Humber Bay area **Région de la baie Humber** 4337/7927 Toronto	Rainbow Smelt[5,7] Éperlan arc-en-ciel[5,7]									
	Lake Trout[2,7] Truite de lac[2,7]									
	White Sucker[5,7,8] Meunier noir[5,7,8]									
	Rainbow Trout[2,7] Truite arc-en-ciel[2,7]									
	Yellow Perch[2] Perchaude[2]									
	Brown Trout[7,8] Truite brune[7,8]									
	Yellow Perch[1] Perchaude[1]									
	Brown Bullhead[2] Barbotte brune[2]									
Scarborough Bluffs **Falaises de Scarborough** 4342/7914 Scarborough	Lake Trout[5,7] Truite de lac[5,7]									
	White Sucker[5] Meunier noir[5]									
	Yellow Perch[2] Perchaude[2]									
	Brown Trout[2,7] Truite brune[2,7]									
	Chinook[2,7] Saumon chinook[2,7]									
Lake Ontario #2 **Lac Ontario N° 2** **Rouge River mouth** **Embouchure de la rivière Rouge** 4348/7907 Pickering Twp./Canton de Pickering Durham R. M./Mun. rég. de Durham	Brown Bullhead[5] Barbotte brune[5]									
Frenchman Bay **Baie Frenchman** 4349/7905 Durham R. M./Mun. rég. de Durham	Brown Bullhead[2] Barbotte brune[2]									
	Carp[2] Carpe[2]									
	Northern Pike[2] Brochet[2]									
	Yellow Perch[2] Perchaude[2]									
Pickering Generation Station **Centrale électrique Pickering** 4349/7903 Durham R. M./Mun. rég. de Durham	Rainbow Smelt[2] Éperlan arc-en-ciel[2]									
	Brown Trout[2] Truite brune[2]									
	White Bass[2] Bar blanc[2]									
	Walleye[2] Doré[2]									
Oshawa area **Région d'Oshawa** 4350/7848 Durham R. M./Mun. rég. de Durham	Rainbow Trout[5] Truite arc-en-ciel[5]									
	Coho[2] Saumon coho[2]									
	Chinook[2] Saumon chinook[2]									

Water Body / Plan d'eau	Fish Species / Espèces de poisson	Fish size in centimetres (inches) / Longueur du poisson en centimètres (pouces): 15-20 (6-8)	20-25 (8-10)	25-30 (10-12)	30-35 (12-14)	35-45 (14-18)	45-55 (18-22)	55-65 (22-26)	65-75 (26-30)	>75 (>30)
Wilmot Creek/Ruisseau Wilmot 4354/7836 Durham R. M./Mun. rég. de Durham	Rainbow Smelt[5] Éperlan arc-en-ciel[5]									
	Rainbow Trout[2] Truite arc-en-ciel[2]									
Ganaraska River **Rivière Ganaraska** **Port Hope** 4357/7816 Hope Twp./Canton de Hope Northumberland Co Cté de Northumberland	Rainbow Smelt[5] Éperlan arc-en-ciel[5]									
	Rainbow Trout[5,7,8,9] Truite arc-en-ciel[5,7,8,9]									
	Brown Trout[5,7,8,9] Truite brune[5,7,8,9]									
	Lake Trout[7,8,9] Truite de lac[7,8,9]									
	Chinook[8,9] Saumon chinook[8,9]									
	Coho[8,9] Saumon coho[8,9]									
Lake Ontario #3 **Lac Ontario N° 3** **Gage Creek/Ruisseau Gage** 4357/7816 Hope Twp./Canton de Hope Northumberland Co Cté de Northumberland	Rainbow Smelt[2] Éperlan arc-en-ciel[2]									
Brighton 4402/7744 Brighton Twp./Canton de Brighton Northumberland Co Cté de Northumberland	Chinook[8,9] Saumon chinook[8,9]									
Presquile Point **Pointe Presquile** 4400/7741 Brighton Twp./Canton de Brighton Northumberland Co Cté de Northumberland	Walleye[2] Doré[2]									
Scotch Bonnet 4354/7732 Prince Edward Co./Cté de Prince Edward	Lake Trout[7,8,9] Truite de lac[7,8,9]									
Salmon Point/Pointe Salmon 4351/7715 Athol Twp./Canton d'Athol Prince Edward Co./Cté de Prince Edward	American Eel[2] Anguille d'Amérique[2]									
Gravelly Bay/Baie Gravelly 4355/7657 Prince Edward Co./Cté de Prince Edward	Walleye[5] Doré[5]									

Water Body / Plan d'eau	Fish Species / Espèces de poisson	Fish size in centimetres (inches) / Longueur du poisson en centimètres (pouces): 15-20 (6-8)	20-25 (8-10)	25-30 (10-12)	30-35 (12-14)	35-45 (14-18)	45-55 (18-22)	55-65 (22-26)	65-75 (26-30)	>75 (>30)
Bay of Quinte/Baie de Quinte **Hay Bay/Baie Hay** 4410/7656 Lennox & Addington Co. Cté de Lennox et d'Addington	White Perch[2,7] Bar-perche[2,7]									
	Yellow Perch[2,7] Perchaude[2,7]									
	Gizzard Shad[2] Alose à gésier[2]									
	Walleye[7,8,9] Doré[7,8,9]									
	Northern Pike[2] Brochet[2]									
	White Sucker[8,9] Meunier noir[8,9]									
Keith Shoal, Adolphus Reach **Haut-fond Keith,** **tronçon Adolphus** 4402/7659 N. Marysburgh Twp Canton de Marysburgh-N Prince Edward Co./Cté de Prince Edward	Walleye[5] Doré[5]									
Picton Bay/Baie Picton 4402/7707 Prince Edward Co./Cté de Prince Edward	Rainbow Smelt[3] Éperlan arc-en-ciel[3]									
Bay of Quinte, Glenora to Upper Gap **Baie de Quinte, de Glenora à Upper Gap** 4403/7657 N. Marysburg Twp Canton de Marysburg-N Prince Edward Co./Cté de Prince Edward	American Eel[2] Anguille d'Amérique[2]									
	Whitefish[2] Grand corégone[2]									
Lake Ontario #6 **Lac Ontario N° 6** **Prince Edward Bay, Long Point** **Baie Prince Edward,** **Pointe Long** 4357/7657 S. Marysburg Twp Canton de Marysburg-S. Prince Edward Co./Cté de Prince Edward	American Eel[2] Anguille d'Amérique[2]									

		15-20 (6-8)	20-25 (8-10)	25-30 (10-12)	30-35 (12-14)	35-45 (14-18)	45-55 (18-22)	55-65 (22-26)	65-75 (26-30)	> 75 (30)
Presquile Bay/Baie Presquile 4401/7742 Northumberland Co Cte de Northumberland	Largemouth Bass[2] Achigan à grande bouche[2]									
	Yellow Perch[2] Perchaude[2]									
Lake Ontario #4 **Lac Ontario N° 4** **Bay of Quinte/Baie de Quinte General/Général** 4409/7723 Hastings & Prince Edward Cos Ctés de Hastings et de Prince Edward	Brown Bullhead[2] Barbotte brune[2]									
	Channel Catfish[2] Barbue de rivière[2]									
	White Bass[5] Bar blanc[5]									
Bay of Quinte/Baie de Quinte Trent River mouth **Embouchure de la rivière Trent** 4406/7734 Sydney Twp /Canton de Sydney Hastings Co /Cté de Hastings	Walleye[5,6,1] Doré[5,6,9]									
	Yellow Perch[2] Perchaude[2]									
	Smallmouth Bass[2] Achigan à petite bouche[2]									
	White Sucker[2] Meunier noir[2]									
Bay of Quinte/Baie de Quinte Belleville, Telegraph Narrows, Long Reach **Belleville, détroits Telegraph, tronçon Long** 4410/7705 Hastings & Prince Edward Cos Ctés de Hastings et de Prince Edward	Walleye[8] Doré[8]									
	Largemouth Bass[2] Achigan à grande bouche[2]									
	Carp[2] Carpe[2]									
Bay of Quinte/Baie de Quinte Big Bay/Baie Big 4409/7715 Prince Edward Co /Cté de Prince Edward	Walleye[8] Doré[8]									
	Northern Pike[8] Brochet[8]									
	Yellow Perch[8] Perchaude[8]									
	Brown Bullhead[2] Barbotte brune[2]									
Bay of Quinte/Baie de Quinte Napanee River Area **Région de la rivière Napanee** 4412/7702 Lennox & Addington Co /Cté de Lennox et d Addington	White Sucker[2] Meunier noir[2]									
	Walleye[8,5] Doré[8,9]									

		15-20 (6-8)	20-25 (8-10)	25-30 (10-12)	30-35 (12-14)	35-45 (14-18)	45-55 (18-22)	55-65 (22-26)	65-75 (26-30)	> 75 (30)
Nearshore, North Channel **Près de la rive, chenal nord** 4412/7644	Walleye[2,9] Doré[2,9]									
	Yellow Perch[2] Perchaude[2]									
	Northern Pike[2] Brochet[2]									
	Smallmouth Bass[2] Achigan à petite bouche[2]									
	Chinook[2] Saumon chinook[2]									
	Brown Trout[2,7,9] Truite brune[2,7,9]									
Main Duck Island **Île Main Duck** 4356/7637 Prince Edward Co Cté de Prince Edward	American Eel[2] Anguille d'Amérique[2]									
	Lake Trout[2,7] Truite de lac[2,7]									
	Whitefish[8,9] Grand corégone[8,9]									
	Smallmouth Bass[8,9] Achigan à petite bouche[8,9]									
	Brown Trout[7,8,9] Truite brune[7,8,9]									
	Chinook[7,8,9] Saumon chinook[7,8,9]									
Lower Gap 4410/7635 Frontenac & Lennox & Addington Cos Ctés de Frontenac, de Lennox et d'Addington	Whitefish[2] Grand corégone[2]									
	Yellow Perch[2] Perchaude[2]									
	Walleye[2] Doré[2]									
	Northern Pike[1] Brochet[1]									
	Rainbow Smelt[1] Éperlan arc-en-ciel[1]									
Reeds Bay/Baie Reeds 4408/7628 Wolfe Island Twp /Canton de Wolfe Island Frontenac Co /Cté de Frontenac	American Eel[3,7] Anguille d'Amérique[3,7]									

Water Body/ Plan d'eau	Fish Species/ Espèces de poisson	15-20 (6-8)	20-25 (8-10)	25-30 (10-12)	30-35 (12-14)	35-45 (14-18)	45-55 (18-22)	55-65 (22-26)	65-75 (26-30)	> 75 (30)
St. Lawrence River Fleuve Saint-Laurent **Lake Ontario #6 Lac Ontario N° 6 Traverse Shoal and Amherst Island area Haut-fond Traverse et environs de l'île Amherst** 4403/7645 Prince Edward & Lennox & Addington Cos Ctés de Prince Edward de Lennox et d'Addington	Rainbow Smelt[5] Éperlan arc-en-ciel[5]									
St. Lawrence River Fleuve Saint-Laurent **Lake Ontario #5 Lac Ontario N° 5 Landon's Bay/Baie Landon** 4421/7604 Leeds Co./Cté de Leeds	Smallmouth Bass[5] Achigan à petite bouche[2]									
	Northern Pike[5] Brochet[5]									
	Brown Bullhead[5] Barbotte brune[5]									
	Carp[5] Carpe[5]									
	Yellow Perch[5] Perchaude[5]									
	Rock Bass[5] Crapet de roche[5]									
	Pumpkinseed[5] Crapet-soleil[5]									
	American Eel[5] Anguille d'Amérique[5]									
	Channel Catfish[2] Barbue de rivière[2]									
Lower Thousand Islands area Région inférieure des Milles Îles 4420/7600	Yellow Perch[2] Perchaude[2]									
	Smallmouth Bass[2] Achigan à petite bouche[2]									
	Walleye[9] Doré[9]									
	Northern Pike[2] Brochet[2]									
	Brown Bullhead[2] Barbotte brune[2]									

Water Body/ Plan d'eau	Fish Species/ Espèces de poisson	15-20 (6-8)	20-25 (8-10)	25-30 (10-12)	30-35 (12-14)	35-45 (14-18)	45-55 (18-22)	55-65 (22-26)	65-75 (26-30)	> 75 (30)
Blue Church Bay, Maitland Baie Blue Church, Maitland *Continued/Suite*	American Eel[5] Anguille d'Amérique[5]									
	Pumpkinseed[5] Crapet-soleil[5]									
	Rock Bass[5] Crapet de roche[5]									
Johnstown-Iroquois 4444/7528 Edwardsburgh Twp Canton d'Edwardsburgh Grenville Co./Cté de Grenville	White Sucker[5] Meunier noir[5]									
	Northern Pike[5] Brochet[5]									
	Brown Bullhead[5] Barbotte brune[5]									
	Yellow Perch[5] Perchaude[5]									
	Carp[5] Carpe[5]									
	Pumpkinseed[5] Crapet-soleil[5]									
	Smallmouth Bass[5] Achigan à petite bouche[5]									
	American Eel[5] Anguille d'Amérique[5]									
Lake St. Lawrence Lac St. Lawrence 4456/7504 Osnabruck Twp./Canton d'Osnabruck Stormont Co./Cté de Stormont	Northern Pike[5] Brochet[5]									
	Yellow Perch[5,9] Perchaude[5,9]									
	Smallmouth Bass[5] Achigan à petite bouche[5]									
	Walleye[5,9] Doré[5,9]									
	White Sucker[5] Meunier noir[5]									
	Brown Bullhead[2,9] Barbotte brune[2,9]									
	Black Crappie[2] Marigane noire[2]									
	Carp[7,8] Carpe[7,8]									

Grenadier Island area
Environs de l'île Grenadier
4424/7552
Leeds Co /Cté de Leeds

- Northern Pike[5] / Brochet[5]
- White Sucker[5] / Meunier noir[5]
- Smallmouth Bass[5] / Achigan à petite bouche[5]
- Brown Bullhead[2] / Barbotte brune[2]

Lily Bay/Baie Lily
4434/7544
Elizabethtown Twp
Canton d'Elizabethtown
Leeds Co /Cté de Leeds

- Yellow Perch[5,8] / Perchaude[5,8]
- Northern Pike[5,8] / Brochet[5,8]
- Smallmouth Bass[5,8] / Achigan à petite bouche[5,8]
- White Sucker[5,8] / Meunier noir[5,8]
- Brown Bullhead[5,8] / Barbotte brune[5,8]
- Carp[5,8] / Carpe[5,8]
- Pumpkinseed[5] / Crapet-soleil[5]
- Rock Bass[5] / Crapet de roche[5]
- American Eel[5] / Anguille d'Amérique[5]

Blue Church Bay, Maitland
Baie Blue Church, Maitland
4438/7537
Augusta Twp /Canton d'Augusta
Grenville Co /Cté de Grenville

- Northern Pike[5] / Brochet[5]
- White Sucker[5] / Meunier noir[5]
- Smallmouth Bass[5] / Achigan à petite bouche[5]
- Yellow Perch[5] / Perchaude[5]
- Carp[5] / Carpe[5]
- Brown Bullhead[5] / Barbotte brune[5]

Continued top right
Suite colonne de droite

15-20 (6-8) | 20-25 (8-10) | 25-30 (10-12) | 30-35 (12-14) | 35-45 (14-18) | 45-55 (18-22) | 55-65 (22-26) | 65-75 (26-30) | > 75 (30)

St. Lawrence River
Fleuve Saint-Laurent

Lake Ontario #7
Lac Ontario N° 7
Cornwall Island/île Cornwall
4500/7445
Stormont Co /Cté de Stormont

- Brown Bullhead[8,9] / Barbotte brune[8,9]
- Yellow Perch[8,9] / Perchaude[8,9]
- Northern Pike[8,9] / Brochet[8,9]
- Black Crappie[2] / Marigane noire[2]
- Walleye[1,9] / Doré[1,9]

Île Saint Régis
4501/7438
Stormont Co /Cté de Stormont

- Brown Bullhead[8,9] / Barbotte brune[8,9]
- Northern Pike[8,9] / Brochet[8,9]
- Channel Catfish[8,9] / Barbue de rivière[8,9]
- Redhorse Sucker[8,9] / Suceur rouge[8,9]
- Yellow Perch[8,9] / Perchaude[8,9]
- Walleye[8,9] / Doré[8,9]

Lake St. Francis at Raisin River
Lac Saint-François à la rivière Raisin
4508/7430
Glengarry Co /Cté de Glengarry

- Walleye[5,7,9] / Doré[5,7,9]
- White Sucker[5,9] / Meunier noir[5,9]

Lake St. Francis
Lac Saint-François
4508/7425
Glengarry Co /Cté de Glengarry

- Walleye[5,8,9] / Doré[5,8,9]
- Northern Pike[5,7] / Brochet[5,7]
- Yellow Perch[5,8] / Perchaude[5,8]
- Sturgeon[2] / Esturgeon de lac[2]
- Channel Catfish[2] / Barbue de rivière[2]
- White Sucker[2,7] / Meunier noir[2,7]

Continued next page
Suite page suivante

15-20 (6-8) | 20-25 (8-10) | 25-30 (10-12) | 30-35 (12-14) | 35-45 (14-18) | 45-55 (18-22) | 55-65 (22-26) | 65-75 (26-30) | > 75 (30)

Water Body / Plan d'eau	Fish Species / Espèces de poisson	Fish size in centimetres (inches) / Longueur du poisson en centimètres (pouces)								
		15-20 (6-8)	20-25 (8-10)	25-30 (10-12)	30-35 (12-14)	35-45 (14-18)	45-55 (18-22)	55-65 (22-26)	65-75 (26-30)	>75 (30)
Lake St. Francis **Lac St. François** *Continued Suite*	Pumpkinseed[2] Crapet-soleil[2]									
	Brown Bullhead[2] Barbotte brune[2]									
	Smallmouth Bass[5,8] Achigan à petite bouche[5,8]									

15-20
(6 8)
20-25
(8-10)
25-30
(10 12)
30 35
(12-14)
35 45
(14-18)
45-55
(18-22)
55-65
(22-26)
65-75
(26-30)
> 75
> (30)

Lake Erie
Lac Érié

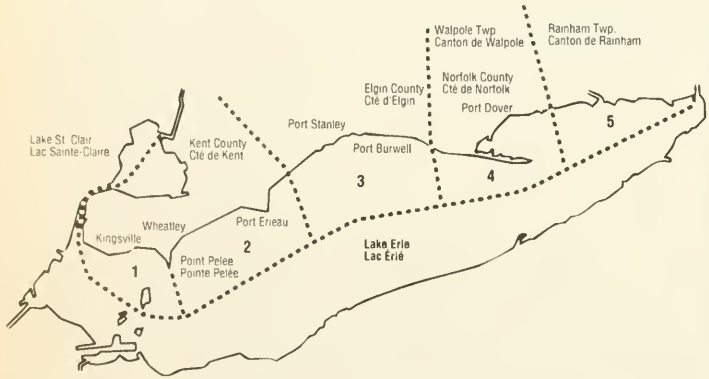

Water Body/ Plan d'eau	Fish Species/ Espèces de poisson	Fish size in centimetres (inches) / Longueur du poisson en centimètres (pouces): 15-20 (6-8)	20-25 (8-10)	25-30 (10-12)	30-35 (12-14)	35-45 (14-18)	45-55 (18-22)	55-65 (22-26)	65-75 (26-30)	>75 (>30)
Western Basin/Bassin Ouest *Continued/Suite*	Carp[2] / Carpe[2]									
	Yellow Perch[1] / Perchaude[1]									
	Whitefish[2] / Grand corégone[2]									
Lake Erie #2 / Lac Érié N° 2 **Wheatley** 4206/8227 Romney Twp./Canton de Romney Kent Co./Cté de Kent	Yellow Perch[4] / Perchaude[4]									
	Rainbow Smelt[5] / Eperlan arc-en-ciel[5]									
	Carp[2] / Carpe[2]									
near Erieau/près d'Erieau 4214/8156 Kent Co./Cté de Kent	Yellow Perch[1] / Perchaude[1]									
Rondeau Bay/Baie Rondeau 4217/8153 Kent Co./Cté de Kent	Northern Pike[2] / Brochet[2]									
	Black Crappie[2] / Marigane noire[2]									
	White Crappie[1] / Marigane blanche[1]									
	Bluegill[2] / Crapet arlequin[2]									
	Largemouth Bass[2] / Achigan à grande bouche[2]									
	White Perch[2] / Bar-perche[2]									
	Channel Catfish[2] / Barbue de rivière[2]									
	Yellow Perch[3] / Perchaude[3]									
	Pumpkinseed[2] / Crapet-soleil[2]									
	Freshwater Drum[2] / Malachigan[2]									
	Carp[2] / Carpe[2]									

Lake Erie #1
Lac Érié N° 1

E. Sister Island/Île E. Sister
4149/8252
Essex Co /Cté d'Essex

Species	15-20 (6-8)	20-25 (8-10)	25-30 (10-12)	30-35 (12-14)	35-45 (14-18)	45-55 (18-22)	55-65 (22-26)	65-75 (26-30)	> 75 (30)
Walleye[2] / Doré[2]			◯	◯	◯				
Yellow Perch[1] / Perchaude[1]	◯	◯							

Kingsville
4202/8245
Essex Co /Cté d'Essex

Species	15-20 (6-8)	20-25 (8-10)	25-30 (10-12)	30-35 (12-14)	35-45 (14-18)	45-55 (18-22)	55-65 (22-26)	65-75 (26-30)	> 75 (30)
Yellow Perch[4] / Perchaude[4]	◯	◯	◯	◯					

Pelée Island/Île Pelée
4147/8240
Essex Co /Cté d'Essex

Species	15-20 (6-8)	20-25 (8-10)	25-30 (10-12)	30-35 (12-14)	35-45 (14-18)	45-55 (18-22)	55-65 (22-26)	65-75 (26-30)	> 75 (30)
White Bass[2] / Bar blanc[2]	◯	◯	◯	◯	◯				
Coho[2] / Saumon coho[2]					◯	◯	◯	◯	
Walleye[1] / Doré[1]				◯	◯	◯			
Carp[2] / Carpe[2]					◯	◯	▬	▬	▬

Point Pelée/Pointe Pelée
4157/8232
Mersea Twp /Canton de Mersea
Essex Co /Cté d'Essex

Species	15-20 (6-8)	20-25 (8-10)	25-30 (10-12)	30-35 (12-14)	35-45 (14-18)	45-55 (18-22)	55-65 (22-26)	65-75 (26-30)	> 75 (30)
Yellow Perch[1] / Perchaude[1]	◯	◯							

Western Basin/Bassin Ouest
4150/8250

Species	15-20 (6-8)	20-25 (8-10)	25-30 (10-12)	30-35 (12-14)	35-45 (14-18)	45-55 (18-22)	55-65 (22-26)	65-75 (26-30)	> 75 (30)
Walleye[2,7,9] / Doré[2,7,9]			◯	◯	◯	◯	◯	◯	
White Bass[2,7,9] / Bar blanc[2,7,9]		◯	◯	◯	◯				
Coho[2,7,9] / Saumon coho[2,7,9]		◯	◯	◯	◯	◯	◯	◯	◯
Rainbow Smelt[2] / Eperlan arc-en-ciel[2]	◯	◯							
Rainbow Trout[2] / Truite arc-en-ciel[2]		◯	◯	◯	◯	◯	◯	◯	◯
Smallmouth Bass[2] / Achigan à petite bouche[2]		◯	◯	◯	◯				
White Sucker[2] / Meunier noir[2]		◯	◯	◯	◯	◯			
Freshwater Drum[2,9] / Malachigan[2,9]		◯	◯	◯	◯				
Channel Catfish[2,9] / Barbue de rivière[2,9]		◯	◯	◯	▬	▬	▬		
White Perch[2] / Bar-perche[2]	◯	◯	◯						

Continued top right
Suite colonne de droite

Lake Erie #2 & 3
Lac Érié N°s 2 et 3

Central Basin
Bassin du centre
4237/8107

Species	15-20 (6-8)	20-25 (8-10)	25-30 (10-12)	30-35 (12-14)	35-45 (14-18)	45-55 (18-22)	55-65 (22-26)	65-75 (26-30)	> 75 (30)
Channel Catfish[2,9] / Barbue de rivière[2,9]	◯	◯	◯	◯	◯	◯			
White Bass[2] / Bar blanc[2]	◯	◯	◯	◯	◯				
Coho[2] / Saumon coho[2]		◯	◯	◯	◯	◯	◯	◯	
White Sucker[1] / Meunier noir[1]			◯	◯	◯	◯			
Freshwater Drum[2] / Malachigan[2]			◯	◯	◯	◯			
Walleye[2,7,9] / Doré[2,7,9]			◯	◯	◯	◯	◯	◯	
Rainbow Smelt[2] / Eperlan arc-en-ciel[2]	◯								
Yellow Perch[2] / Perchaude[2]	◯	◯	◯						
White Perch[2] / Bar-perche[2]	◯	◯	◯						
Rainbow Trout[1] / Truite arc-en-ciel[1]						◯	◯	◯	
Carp[2,7,9] / Carpe[2,7,9]					◯	◯	◯		

Lake Erie #3
Lac Érié N° 3

Port Stanley
4240/8113
Yarmouth Twp /Canton de Yarmouth
Elgin Co /Cté d'Elgin

Species	15-20 (6-8)	20-25 (8-10)	25-30 (10-12)	30-35 (12-14)	35-45 (14-18)	45-55 (18-22)	55-65 (22-26)	65-75 (26-30)	> 75 (30)
Coho[2] / Saumon coho[2]			◯	◯	◯	◯	◯		
White Bass[2] / Bar blanc[2]	◯	◯	◯	◯	◯				
Yellow Perch[1] / Perchaude[1]	◯	◯	◯	◯					
Freshwater Drum[1] / Malachigan[1]	◯	◯	◯	◯	◯				
Rainbow Smelt[2] / Eperlan arc-en-ciel[2]	◯								

Lake Erie #4
Lac Érié N° 4

Young, Normandale & Fisher Creeks
Ruisseaux Young, Normandale et Fisher
4242/8017
Haldimand-Norfolk R M
Mun rég de Haldimand-Norfolk

Species	15-20 (6-8)	20-25 (8-10)	25-30 (10-12)	30-35 (12-14)	35-45 (14-18)	45-55 (18-22)	55-65 (22-26)	65-75 (26-30)	> 75 (30)
Pink Salmon[5] / Saumon rose[5]				◯	◯	◯	◯		
Coho[2] / Saumon coho[2]						◯	◯	◯	

Fish size in centimetres (inches)
Longueur du poisson en centimètres (pouces)

Water Body/ Plan d'eau	Fish Species/ Espèces de poisson	15-20 (6-8)	20-25 (8-10)	25-30 (10-12)	30-35 (12-14)	35-45 (14-18)	45-55 (18-22)	55-65 (22-26)	65-75 (26-30)	75 (30)
Nanticoke Creek Ruisseau Nanticoke 4247/8004 Walpole Twp./Canton de Walpole Haldimand-Norfolk R.M. Mun. rég. de Haldimand-Norfolk	Carp[2] Carpe[2]									
Selkirk Park area Région du parc Selkirk 4249/7958 Walpole Twp./Canton de Walpole Haldimand-Norfolk R.M. Mun. rég. de Haldimand-Norfolk	Yellow Perch[5] Perchaude[5]									
Long Point Bay Baie Long Point 4240/8010 Haldimand-Norfolk R.M. Mun. rég. de Haldimand-Norfolk	Rainbow Trout[2] Truite arc-en-ciel[2]									
	Coho[2,9] Saumon coho[2,9]									
	Rock Bass[2] Crapet de roche[2]									
	Largemouth Bass[2] Achigan à grande bouche[2]									
	Yellow Perch[5] Perchaude[5]									
	Brown Bullhead[2,9] Barbotte brune[2,9]									
	Channel Catfish[2] Barbue de rivière[2]									
	Smallmouth Bass[2,9] Achigan à petite bouche[2,9]									
	Northern Pike[2] Brochet[2]									
	Rainbow Smelt[5] Eperlan arc-en-ciel[5]									
	White Bass[2] Bar blanc[2]									
	Carp[2] Carpe[2]									
	White Sucker[2] Meunier noir[2]									
	Freshwater Drum[2] Malachigan[2]									

Fish size in centimetres (inches)
Longueur du poisson en centimètres (pouces)

Water Body/ Plan d'eau	Fish Species/ Espèces de poisson	15-20 (6-8)	20-25 (8-10)	25-30 (10-12)	30-35 (12-14)	35-45 (14-18)	45-55 (18-22)	55-65 (22-26)	65-75 (26-30)	75 (30)
Eastern Basin/Bassin Est *Continued/Suite*	Freshwater Drum[2] Malachigan[2]									
	Brown Bullhead[2] Barbotte brune[2]									
	Pink Salmon[2] Saumon rose[2]									
	White Perch[1] Bar-perche[1]									
Detroit River Rivière Détroit **Fighting Island/Île Fighting** 4213/8307 Essex Co./Cté d'Essex	Yellow Perch[2,7] Perchaude[2,7]									
	Walleye[2] Doré[2]									
	Rock Bass[2] Crapet de roche[2]									
	White Bass[2] Bar blanc[2]									
	Freshwater Drum[2] Malachigan[2]									
	Northern Pike[2] Brochet[2]									
	Carp[2,8,9] Carpe[2,8,9]									
Boblo Is. area Région de l'île Boblo 4206/8307 Essex Co./Cté d'Essex	Walleye[8,9] Doré[8,9]									
	White Bass[8,9] Bar blanc[8,9]									
	Channel Catfish[8,9] Barbue de rivière[8,9]									
	Yellow Perch[2] Perchaude[2]									
	Carp[2,9] Carpe[2,9]									
	Rock Bass[2] Crapet de roche[2]									
4205/8309 Malden Twp./Canton de Malden Essex Co./Cté d'Essex	Rock Bass[2] Crapet de roche[2]									
	Walleye[2] Doré[2]									

		15-20 (6-8)	20-25 (8-10)	25-30 (10-12)	30-35 (12-14)	35-45 (14-18)	45-55 (18-22)	55-65 (22-26)	65-75 (26-30)	> 75 (30)
	Pumpkinseed[2] / Crapet-soleil[2]	◁	◁							
	Pink Salmon[2,9] / Saumon rose[2,9]					◁	◁	◁		
	Black Crappie[2] / Marigane noire[2]	◁	◁	◁						
	Walleye[2,9] / Doré[2,9]				◁	◁	◁	◁	◁	◁
	Lake Trout[2,9] / Truite de lac[2,9]				◁	◁	◁	◁		
	Bluegill[2] / Crapet arlequin[2]	◁								
	White Perch[2] / Bar-perche[2]	◁	◁	◁						
Moulton Bay/Baie Moulton 4251/7927 Niagara R M /Mun rég de Niagara	Yellow Perch[4] / Perchaude[4]	◁	◁	◁						
Lake Erie #5 / Lac Érié N° 5 **Gravelly Bay/Baie Gravelly** 4252/7915 Welland Co /Cté de Welland	Rock Bass[1] / Crapet de roche[1]	◁	◁							
	Yellow Perch[2] / Perchaude[2]	◁	◁	◁						
	White Perch[2] / Bar-perche[2]	◁								
Eastern Basin/Bassin Est 4245/7915	Yellow Perch[1] / Perchaude[1]	◁	◁	◁	◁					
	Coho[2,9] / Saumon coho[2,9]			◁	◁	◁	◁	◁	◁	
	Walleye[2,9] / Doré[2,9]		◁	◁	◁	◁	◁	◁	◁	
	Smallmouth Bass[2] / Achigan à petite bouche[2]	◁	◁	◁	◁	◁	◁			
	Northern Pike[1] / Brochet[1]					◁	◁	◁	◁	◁
	White Bass[2] / Bar blanc[2]		◁	◁	◁	◁				
	Rainbow Trout[2,9] / Truite arc-en-ciel[2,9]					◁	◁	◁	◁	◁
	Channel Catfish[2,9] / Barbue de rivière[2,9]				◁	◁	◁	◁	◁	◁
	Lake Trout[2] / Truite de lac[2]			◁	◁	◁	◁	◁		

Continued top right
Suite colonne de droite

		15-20 (6-8)	20-25 (8-10)	25-30 (10-12)	30-35 (12-14)	35-45 (14-18)	45-55 (18-22)	55-65 (22-26)	65-75 (26-30)	> 75 (30)
Lake St. Clair / Lac Sainte-Claire 4228/8240 Essex & Kent Cos Ctés d'Essex et de Kent	Walleye[5,7,8,9] / Doré[5,7,8,9]			◁	◁	◁	◁	◁	◁	
	White Bass[5] / Bar blanc[5]	◁	◁	◁	◁	◁				
	Channel Catfish[5,7,9] / Barbue de rivière[5,7,9]	◁	◁	◁	◁	◁	◁	◁	▬	▬
	Smallmouth Bass[5] / Achigan à petite bouche[5]	◁	◁	◁	◁	◁	◁			
	Yellow Perch[5] / Perchaude[5]	◁	◁	◁	◁					
	Carp[5,7,8,9] / Carpe[5,7,8,9]			◁	◁	◁	◁	◁	◁	◁
	Rock Bass[5] / Crapet de roche[5]	◁	◁	◁						
	Northern Pike[5] / Brochet[5]				◁	◁	◁	◁	◁	◁
	White Sucker[5,8,9] / Meunier noir[5,8,9]		◁	◁	◁	◁	◁			
	Black Crappie[5] / Marigane noire[5]	◁	◁	◁	◁					
	Largemouth Bass[2] / Achigan à grande bouche[2]	◁	◁	◁	◁	◁				
	Bluegill[1] / Crapet arlequin[1]		◁							
	Pumpkinseed[5] / Crapet-soleil[5]	◁	◁							
	Freshwater Drum[5] / Malachigan[5]		◁	◁	◁	◁	◁	◁		
	Quillback Carpsucker[5] / Couette[5]	◁	◁	◁	◁	◁	◁	◁		
	Redhorse Sucker[1] / Suceur rouge[1]	◁	◁	◁	◁	◁	◁	◁		
	White Perch[2] / Bar-perche[2]	◁	◁	◁						
	Brown Bullhead[5] / Barbotte brune[5]			◁	◁	◁				

Continued next page
Suite page suivante

Fish size in centimetres (inches)
Longueur du poisson en centimètres (pouces)

Water Body / Plan d'eau	Fish Species / Espèces de poisson	15-20 (6-8)	20-25 (8-10)	25-30 (10-12)	30-35 (12-14)	35-45 (14-18)	45-55 (18-22)	55-65 (22-26)	65-75 (26-30)	>75 (>30)
Lake St. Clair / Lac Sainte-Claire		65-75 (26-30)	75-90 (30-35)	90-100 (35-40)	100-115 (40-45)	115-150 (45-60)				
	Muskie[2] / Maskinongé[2]									
	Sturgeon[2] / Esturgeon de lac[2]									
St. Clair River / Rivière Sainte-Claire **Sarnia, downstream of Bluewater Bridge / Sarnia, en aval du pont Bluewater** 4258/8224 Lambton Co./Cté de Lambton	Northern Pike[6] / Brochet[6]									
	Walleye[5,8] / Doré[5,8]									
	Yellow Perch[6] / Perchaude[6]									
	Carp[6] / Carpe[6]									
	White Sucker[5] / Meunier noir[5]									
Ethyl Corp. 4254/8227 Lambton Co./Cté de Lambton	Carp[5,7,8] / Carpe[5,7,8]									
	White Sucker[5] / Meunier noir[5]									
	Freshwater Drum[5] / Malachigan[5]									
	Yellow Perch[5] / Perchaude[5]									
	Walleye[5,8] / Doré[5,8]									
	Gizzard Shad[5] / Alose à gésier[5]									
Stag Island/Île Stag 4253/8228 Sarnia Twp./Canton de Sarnia Lambton Co./Cté de Lambton	Gizzard Shad[5] / Alose à gésier[2]									
	Rock Bass[5] / Crapet de roche[5]									
	Yellow Perch[5] / Perchaude[5]									
	White Sucker[6] / Meunier noir[6]									

		15-20 (6-8)	20-25 (8-10)	25-30 (10-12)	30-35 (12-14)	35-45 (14-18)	45-55 (18-22)	55-65 (22-26)	65-75 (26-30)	>75 (30)
	Walleye[6] Doré[6]									
	Freshwater Drum[6] Malachigan[6]									
Lambton Generating Station **Centrale électrique Lambton** 4245/8229 Lambton Co./Cté de Lambton	Gizzard Shad[4] Alose à gésier[2]									
	Yellow Perch[2] Perchaude[2]									
Port Lambton 4233/8230 Sombra Twp./Canton de Sombra Lambton Co./Cté de Lambton	Yellow Perch[2] Perchaude[2]									
	White Bass[2] Bar blanc[2]									
	Gizzard Shad[4] Alose à gésier[2]									
	Walleye[5,8] Doré[5,8]									

Lake Huron
Lac Huron

Fish size in centimetres (inches)
Longueur du poisson en centimètres (pouces)

Water Body/ Plan d'eau	Fish Species/ Espèces de poisson	15-20 (6-8)	20-25 (8-10)	25-30 (10-12)	30-35 (12-14)	35-45 (14-18)	45-55 (18-22)	55-65 (22-26)	65-75 (26-30)	75 (30)
Lake Huron #2 **Lac Huron N° 2** **west of Fitzwilliam Island** **ouest de l'île Fitzwilliam** 4527/8207 Manitoulin Dist./Dist. de Manitoulin	Round Whitefish[2] Ménomini rond[2]									
	Cisco[2] Cisco de lac[2]									
	Ling[2] Lotte[2]									
west of Cove Island **ouest de l'île Cove** 4518/8157 Bruce Co./Cté de Bruce	Lake Trout[2] Truite de lac[2]									
west of St. Edmunds Twp. **ouest du canton de St. Edmunds** 4510/8145 Bruce Co./Cté de Bruce	Whitefish[2] Grand corégone[2]									
west of Lindsay Twp. **ouest du canton de Lindsay** 4500/8140 Bruce Co./Cté de Bruce	Bloater[2] Cisco de fumage[2]									
Tobermory to Dorcas Bay **Tobermory à la baie Dorcas** 4511/8136 St. Edmunds Twp. Canton de St. Edmunds Bruce Co./Cté de Bruce	Round Whitefish[2] Ménomini rond[2]									
Lake Huron #3 **Lac Huron N° 3** **Pike Bay/Baie Pike** 4452/8120 Eastnor & Albemarle Twps. Cantons d'Eastnor et d'Albemarle Bruce Co./Cté de Bruce	Smallmouth Bass[2] Achigan à petite bouche[2]									
Stokes Bay/Baie Stokes 4458/8123 Eastnor Twp./Canton d'Eastnor Bruce Co./Cté de Bruce	Carp[2] Carpe[2]									
Fishing Islands/Îles Fishing 4447/8119 Bruce Co./Cté de Bruce	Chinook[2,7] Saumon chinook[2,7]									
	Coho[2] Saumon coho[2]									
	Brown Trout[2] Truite brune[2]									

Lake Huron #1
Lac Huron N° 1
Burnt Island/île Burnt
4549/8257
Manitoulin Dist/Dist de Manitoulin

- Lake Trout[2] / Truite de lac[2]
- Carp[2] / Carpe[2]
- Channel Catfish[8,9] / Barbue de rivière[8,9]
- Rainbow Trout[2] / Truite arc-en-ciel[2]
- Whitefish[2] / Grand corégone[2]
- Ling[2] / Lotte[2]
- Chinook[7,8,9] / Saumon chinook[7,8,9]

Duck Islands/îles Duck
4541/8247
Manitoulin Dist /Dist de Manitoulin

- Bloater[4] / Cisco de fumage[4]

Blue Jay Creek, Manitou River
Ruisseau Blue Jay, rivière Manitou
4536/8206
Manitoulin Dist /Dist de Manitoulin

- Rainbow Trout[2] / Truite arc-en-ciel[2]
- Chinook[2] / Saumon chinook[2]

South Bay/Baie South
4534/8200
Manitoulin Dist /Dist de Manitoulin

- Rainbow Smelt[2] / Éperlan arc-en-ciel[2]
- Splake[2] / Truite moulac[2]
- Whitefish[2] / Grand corégone[2]
- Yellow Perch[2] / Perchaude[2]
- Lake Trout[2] / Truite de lac[2]

Thomas Bay, Manitoulin Island
Baie Thomas, île Manitoulin
4530/8155
Manitoulin Dist /Dist de Manitoulin

- Lake Trout[2] / Truite de lac[2]
- Bloater[4] / Cisco de fumage[4]
- Cisco[1] / Cisco de lac[1]

15-20 (6-8) | 20-25 (8-10) | 25-30 (10-12) | 30-35 (12-14) | 35-45 (14-18) | 45-55 (18-22) | 55-65 (22-26) | 65-75 (26-30) | >75 (>30)

- Smallmouth Bass[2] / Achigan à petite bouche[2]
- Round Whitefish[2,7] / Ménomini rond[2,7]
- Ling[2] / Lotte[2]
- Yellow Perch[2] / Perchaude[2]
- White Sucker[2] / Meunier noir[2]
- Rainbow Trout[8] / Truite arc-en-ciel[8]
- Carp[8] / Carpe[8]
- Bloater[8] / Cisco de fumage[8]
- Channel Catfish[2,9] / Barbue de rivière[2,9]
- Longnose Sucker[2] / Meunier rouge[2]
- Whitefish[2] / Grand corégone[2]
- Northern Pike[1] / Brochet[1]

off Amabel Twp.
à l'ext. du canton d'Amabel
4440/8130
Bruce Co /Cté de Bruce

- Bloater[4] / Cisco de fumage[4]

Sauble River mouth
Embouchure de la rivière Sauble
4439/8115
Amabel Twp /Canton d'Amabel
Bruce Co /Cté de Bruce

- Rainbow Trout[2] / Truite arc-en-ciel[2]

Horseshoe Reef
Récif Horseshoe
4430/8217
Bruce Co /Cté de Bruce

- Bloater[4] / Cisco de fumage[4]

Water Body/ Plan d'eau	Fish Species/ Espèces de poisson	Fish size in centimetres (inches) Longueur du poisson en centimètres (pouces) 15-20 (6-8)	20-25 (8-10)	25-30 (10-12)	30-35 (12-14)	35-45 (14-18)	45-55 (18-22)	55-65 (22-26)	65-75 (26-30)	> 75 (30)
Douglas Point, Saugeen River Pointe Douglas, rivière Saugeen 4425/8130 Bruce Co /Cté de Bruce	Smallmouth Bass[3] Achigan à petite bouche[3]									
	Rainbow Trout[5] Truite arc-en-ciel[5]									
	Chinook[2,9] Saumon chinook[2,9]									
	White Sucker[2] Meunier noir[2]									
	Northern Pike[2] Brochet[2]									
	Carp[2] Carpe[2]									
	Walleye[2] Doré[2]									
	Channel Catfish[2] Barbue de rivière[2]									
Lake Huron #4 Lac Huron N° 4 Goderich 4345/8143 Goderich Twp /Canton de Goderich Huron Co /Cté de Huron	Longnose Sucker[5] Meunier rouge[5]									
northwest of Grand Bend nord-ouest de Grand Bend 4327/8156 Huron Co /Cté de Huron	Bloater[4] Cisco de fumage[4]									
Lake Huron #5 Lac Huron N° 5 Port Franks 4313/8154 Bosanquet Twp /Canton de Bosanquet Lambton Co /Cté de Lambton	Yellow Perch[3] Perchaude[3]									
	Whitefish[2] Grand corégone[2]									
	Walleye[1] Doré[1]									
	Channel Catfish[2] Barbue de rivière[2]									
	Carp[1] Carpe[1]									

Water Body/ Plan d'eau	Fish Species/ Espèces de poisson	Fish size in centimetres (inches) Longueur du poisson en centimètres (pouces) 15-20 (6-8)	20-25 (8-10)	25-30 (10-12)	30-35 (12-14)	35-45 (14-18)	45-55 (18-22)	55-65 (22-26)	65-75 (26-30)	> 75 (30)
Georgian Bay #1 Baie Georgienne N° 1 between Cape Smith & Lonely Island entre le cap Smith et l'île Lonely 4538/8130 Manitoulin Dist /Dist de Manitoulin	Bloater[4] Cisco de fumage[4]									
Rattlesnake Harbour, Fitzwilliam Island Havre Rattlesnake, île Fitzwilliam 4532/8143 Manitoulin Dist /Dist de Manitoulin	Longnose Sucker[2] Meunier rouge[2]									
French River mouth Embouchure de la rivière des Français 4556/8054 Parry Sound Dist /Dist de Parry Sound	Walleye[2] Doré[2]									
Georgian Bay #2 Baie Georgienne N° 2 Tobermory 4516/8140 St Edmunds Twp Canton de St Edmunds Bruce Co /Cté de Bruce	Bloater[2] Cisco de fumage[2]									
4525/8130 St Edmunds Twp. Canton de St Edmunds Bruce Co /Cté de Bruce	Bloater[4] Cisco de fumage[4]									
Georgian Bay #3 Baie Georgienne N° 3 Byng Inlet to Champlain Island Crique Byng à l'île Champlain 4548/8038 Parry Sound Dist /Dist de Parry Sound	Northern Pike[2] Brochet[2]									
	Walleye[2] Doré[2]									
	Chub[2] Chub[2]									
	Smallmouth Bass[2] Achigan à petite bouche[2]									
Sturgeon Bay/Baie Sturgeon 4536/8024 Parry Sound Dist /Dist de Parry Sound	Northern Pike[1] Brochet[1]									

Grand Bend
4310/8210
Lambton Co /Cté de Lambton

	15-20 (6-8)	20-25 (8-10)	25-30 (10-12)	30-35 (12-14)	35-45 (14-18)	45-55 (18-22)	55-65 (22-26)	65-75 (26-30)	> 75 (30)
Saumon coho[5]									
Smallmouth Bass[5] Achigan à petite bouche[5]									
Yellow Perch[2] Perchaude[2]									
Brown Trout[2] Truite brune[2]									
Rainbow Trout[2] Truite arc-en-ciel[2]									
Lake Trout[5 7] Truite de lac[5 7]									
Freshwater Drum[5] Malachigan[5]									
Chinook[5 9] Saumon chinook[5 9]									
Longnose Sucker[2] Meunier rouge[2]									
Carp[5 9] Carpe[5 9]									
Walleye[5 9] Doré[5 9]									
Whitefish[5] Grand corégone[5]									
White Bass[2 7] Bar blanc[2,7]									
Channel Catfish[5 7 9] Barbue de rivière[5,7 9]									
Rainbow Smelt[2] Éparlan arc-en-ciel[2]									
Bloater[5] Cisco de fumage[5]									
Ling[5] Lotte[5]									
Pink Salmon[2] Saumon rose[2]									
White Sucker[5] Meunier noir[5]									
White Perch[2] Bar-perche[2]									

Crique Shawanaga
4532/8024
Parry Sound Dist /Dist de Parry Sound

	15-20 (6-8)	20-25 (8-10)	25-30 (10-12)	30-35 (12-14)	35-45 (14-18)	45-55 (18-22)	55-65 (22-26)	65-75 (26-30)	> 75 (30)
Achigan à petite bouche[2]									
Chub[2] Chub[2]									
Northern Pike[2] Brochet[2]									
Whitefish[2] Grand corégone[2]									

Snake Island/Île Snake
4520/8021
Parry Sound Dist /Dist de Parry Sound

	15-20 (6-8)	20-25 (8-10)	25-30 (10-12)	30-35 (12-14)	35-45 (14-18)	45-55 (18-22)	55-65 (22-26)	65-75 (26-30)	> 75 (30)
Chub[2] Chub[2]									

Pointe au Baril
4533/8031
Parry Sound Dist /Dist de Parry Sound

	15-20 (6-8)	20-25 (8-10)	25-30 (10-12)	30-35 (12-14)	35-45 (14-18)	45-55 (18-22)	55-65 (22-26)	65-75 (26-30)	> 75 (30)
Smallmouth Bass[1] Achigan à petite bouche[1]									
Northern Pike[2] Brochet[2]									
Walleye[2] Doré[2]									

Franklin Island/Île Franklin
4524/8020
Parry Sound Dist /Dist de Parry Sound

	15-20 (6-8)	20-25 (8-10)	25-30 (10-12)	30-35 (12-14)	35-45 (14-18)	45-55 (18-22)	55-65 (22-26)	65-75 (26-30)	> 75 (30)
Smallmouth Bass[1] Achigan à petite bouche[1]									

Snug Harbour/Havre Snug
4522/8018
Parry Sound Dist /Dist de Parry Sound

	15-20 (6-8)	20-25 (8-10)	25-30 (10-12)	30-35 (12-14)	35-45 (14-18)	45-55 (18-22)	55-65 (22-26)	65-75 (26-30)	> 75 (30)
Yellow Perch[2] Perchaude[2]									

Parry Sound,Big Sound
4522/8008
Parry Sound Dist /Dist de Parry Sound

	15-20 (6-8)	20-25 (8-10)	25-30 (10-12)	30-35 (12-14)	35-45 (14-18)	45-55 (18-22)	55-65 (22-26)	65-75 (26-30)	> 75 (30)
Yellow Perch[5] Perchaude[5]									
Rainbow Smelt[2] Éperlan arc-en-ciel[2]									
Lake Trout[2] Truite de lac[2]									

Pancake Island/Île Pancake
4520/8019
Parry Sound Dist /Dist de Parry Sound

	15-20 (6-8)	20-25 (8-10)	25-30 (10-12)	30-35 (12-14)	35-45 (14-18)	45-55 (18-22)	55-65 (22-26)	65-75 (26-30)	> 75 (30)
Yellow Perch[2] Perchaude[2]									

Davey Island/Île Davey
4518/8015
Parry Sound Dist /Dist de Parry Sound

	15-20 (6-8)	20-25 (8-10)	25-30 (10-12)	30-35 (12-14)	35-45 (14-18)	45-55 (18-22)	55-65 (22-26)	65-75 (26-30)	> 75 (30)
Smallmouth Bass[1] Achigan à petite bouche[1]									

Sandy Island/Île Sandy
4516/8016
Parry Sound Dist /Dist de Parry Sound

	15-20 (6-8)	20-25 (8-10)	25-30 (10-12)	30-35 (12-14)	35-45 (14-18)	45-55 (18-22)	55-65 (22-26)	65-75 (26-30)	> 75 (30)
Smallmouth Bass[1] Achigan à petite bouche[1]									

Moon River/Rivière Moon
4508/7959
Conger Twp /Canton de Conger
Parry Sound Dist /Dist de Parry Sound

	15-20 (6-8)	20-25 (8-10)	25-30 (10-12)	30-35 (12-14)	35-45 (14-18)	45-55 (18-22)	55-65 (22-26)	65-75 (26-30)	> 75 (30)
Northern Pike[5] Brochet[5]									
Walleye[5] Doré[5]									

Fish size in centimetres (inches)
Longueur du poisson en centimètres (pouces)

Water Body/ Plan d'eau	Fish Species/ Espèces de poisson	15-20 (6-8)	20-25 (8-10)	25-30 (10-12)	30-35 (12-14)	35-45 (14-18)	45-55 (18-22)	55-65 (22-26)	65-75 (26-30)	>75 (>30)
Halo Island, Moon River **Île Halo, Rivière Moon** 4507/8003 Parry Sound Dist/Dist. de Parry Sound	Smallmouth Bass[1] Achigan à petite bouche[1]									
Big David Bay/Baie Big David 4503/8000 Muskoka D. M./Mun. du dist. de Muskoka	Smallmouth Bass[2] Achigan à petite bouche[2]									
Georgian Bay #4 **Baie Georgienne N° 4** **Colpoys Bay/Baie Colpoys** 4446/8106 Keppel Twp./Canton de Keppel Grey Co./Cté de Grey	Pink Salmon[2] Saumon rose[2]									
Pyette Point to Cape Commodore **De la pointe Pyette au cap Commodore** 4445/8053 Keppel Twp./Canton de Keppel Grey Co./Cté de Grey	Rainbow Trout[2] Truite arc-en-ciel[2]									
	Ling[2] Lotte[2]									
Sydenham River at Owen Sound **Rivière Sydenham à Owen Sound** 4434/8056 Sydenham Twp./Canton de Sydenham Grey Co./Cté de Grey	Chinook[2] Saumon chinook[2]									
	Carp[2,9] Carpe[2,9]									
Owen Sound, Cape/Cap Rich, Thornbury 4443/8038 Grey Co./Cté de Grey	Rainbow Trout[2] Truite arc-en-ciel[2]									
	Splake[7,8] Truite moulac[7,8]									
	Bloater[8] Cisco de fumage[8]									
	Yellow Perch[2] Perchaude[2]									
	Whitefish[2] Grand corégone[2]									
	Ling[2] Lotte[2]									
	Carp[8] Carpe[8]									

Fish size in centimetres (inches)
Longueur du poisson en centimètres (pouces)

Water Body/ Plan d'eau	Fish Species/ Espèces de poisson	15-20 (6-8)	20-25 (8-10)	25-30 (10-12)	30-35 (12-14)	35-45 (14-18)	45-55 (18-22)	55-65 (22-26)	65-75 (26-30)	>75 (>30)
Giant's Tomb 4455/8000 Simcoe Co./Cté de Simcoe	Walleye[1] Doré[1]									
Penetang Harbour **Havre de Penetang** 4447/7956 Tiny Twp./Canton de Tiny Simcoe Co./Cté de Simcoe	Black Crappie[2] Marigane noire[2]									
Nottawasaga Bay **Baie Nottawasaga** 4435/8015 Nottawasaga Twp. Canton de Nottawasaga Simcoe Co./Cté de Simcoe	Splake[2] Truite moulac[2]									
	Whitefish[1] Grand corégone[1]									
Nottawasaga River **Rivière Nottawasaga** 4432/8000 Sunnidale Twp./Canton de Sunnidale Simcoe Co./Cté de Simcoe	Rainbow Trout[2] Truite arc-en-ciel[2]									
	Walleye[2] Doré[2]									
Severn Sound, Sturgeon Bay/Severn Sound, Baie Sturgeon 4444/7944 Tay Twp./Canton de Tay Simcoe Co./Cté de Simcoe	Black Crappie[2] Marigane noire[2]									
	Smallmouth Bass[2] Achigan à petite bouche[2]									
	Yellow Perch[2] Perchaude[2]									
	White Sucker[2] Meunier noir[2]									
	Northern Pike[2] Brochet[2]									
Sturgeon Bay to Port Severn **Baie Sturgeon à Port Severn** 4446/7944 Simcoe Co./Cté de Simcoe	Northern Pike[2] Brochet[2]									
Severn Sound at Port Severn **Severn Sound à Port Severn** 4448/7943 Simcoe Co./Cté de Simcoe	Walleye[1] Doré[1]									
Severn Sound at North River **Rivière North à Severn Sound** 4445/7939 Simcoe Co./Cté de Simcoe	Walleye[1] Doré[1]									

		15-20 (6-8)	20-25 (8-10)	25-30 (10-12)	30-35 (12-14)	35-45 (14-18)	45-55 (18-22)	55-65 (22-26)	65-75 (26-30)	>75 (>30)
	Meunier rouge[2]									
	Chinook[2,9]									
	Saumon chinook[2,9]									
	White Sucker[2]									
	Meunier noir[2]									
between Christian Island & Cape Rich	Bloater[2]									
entre l'île Christian et le Cap Rich	Cisco de fumage[2]									
4449/8030										
Grey Co /Cté de Grey										
Collingwood Harbour	Yellow Perch[2]									
Port de Collingwood	Perchaude[2]									
4429/8013	Walleye[2]									
Collingwood Twp	Doré[2]									
Canton de Collingwood										
Grey Co /Cté de Grey	White Sucker[2]									
	Meunier noir[2]									
	Smallmouth Bass[2]									
	Achigan à petite bouche[2]									
Collingwood area	Whitefish[2]									
Région de Collingwood	Grand corégone[2]									
4432/8010	Chinook[2]									
Nottawasaga Twp	Saumon chinook[2]									
Canton de Nottawasaga										
Simcoe Co /Cté de Simcoe										
Indian Brook/Ruisseau Indian	Rainbow Trout[2]									
4433/8025	Truite arc-en-ciel[2]									
Collingwood Twp	Splake[2]									
Canton de Collingwood	Truite moulac[2]									
Grey Co /Cté de Grey										
Mary Ward Shoals	Yellow Perch[1]									
Hauts-fonds Mary Ward	Perchaude[1]									
4434/8019	White Sucker[1]									
Simcoe Co /Cté de Simcoe	Meunier noir[1]									
	Whitefish[2]									
	Grand corégone[2]									
	Splake[2]									
	Truite moulac[2]									
Western Islands/Îles Western	Ling[2]									
4504/8019	Lotte[2]									
Parry Sound Dist /Dist de Parry Sound										
Spratt Point/Pointe Spratt	Smallmouth Bass[1]									
4436/8000	Achigan à petite bouche[1]									
Tiny Twp /Canton de Tiny										
Simcoe Co /Cté de Simcoe										

		15-20 (6-8)	20-25 (8-10)	25-30 (10-12)	30-35 (12-14)	35-45 (14-18)	45-55 (18-22)	55-65 (22-26)	65-75 (26-30)	>75 (>30)
Baie Matchedash	Carpe[2]									
4444/7940										
Simcoe Co /Cté de Simcoe	Walleye[1]									
	Doré[1]									
	Rainbow Trout[1]									
	Truite arc-en-ciel[1]									
Severn Sound at Coldwater River	Rainbow Trout[2]									
Severn Sound à Rivière Coldwater	Truite arc-en-ciel[2]									
4444/7940										
Tay Twp /Canton de Tay	Chinook[2]									
Simcoe Co /Cté de Simcoe	Saumon chinook[2]									
Severn Sound	Yellow Perch[2]									
General/Général	Perchaude[2]									
4450/7946										
Muskoka D M	Smallmouth Bass[2]									
Mun du dist de Muskoka	Achigan à petite bouche[2]									
South Bay/Baie South	Black Crappie[2]									
4452/7946	Marigane noire[2]									
Muskoka D M /Mun du dist de Muskoka										
St. Marys River	Chinook[8,9]									
Rivière St. Marys	Saumon chinook[8,9]									
below rapids	Rainbow Trout[2]									
en aval des rapides	Truite arc-en-ciel[2]									
4631/8421	Longnose Sucker[2]									
Sault Ste Marie	Meunier rouge[2]									
	White Sucker[5,8,9]									
	Meunier noir[5,8,9]									
	Walleye[8,9]									
	Doré[8,9]									
	Pink Salmon[5,8,9]									
	Saumon rose[5,8,9]									
	Northern Pike[5,8,9]									
	Brochet[5,8,9]									
near Bellevue Park	Yellow Perch[2]									
près du parc Bellevue	Perchaude[2]									
4628/8418										
Sault Ste Marie	Brown Bullhead[2]									
	Barbotte brune[2]									

Water Body/ Plan d'eau	Fish Species/ Espèces de poisson	Fish size in centimetres (inches) / Longueur du poisson en centimètres (pouces): 15-20 (6-8)	20-25 (8-10)	25-30 (10-12)	30-35 (12-14)	35-45 (14-18)	45-55 (18-22)	55-65 (22-26)	65-75 (26-30)	>75 (>30)
North Channel #1 **Chenal Nord N° 1** **Lake George, St. Marys River** **Lac George, Rivière St. Marys** 4611/8403 Algoma Dist./Dist. d'Algoma	Northern Pike[2] Brochet[2]									
	White Sucker[2] Meunier noir[2]									
	Yellow Perch[2] Perchaude[2]									
	Rainbow Trout[2] Truite arc-en-ciel[2]									
	Lake Trout[1] Truite de lac[1]									
	Walleye[8] Doré[8]									
	Smallmouth Bass[2] Achigan à petite bouche[2]									
	Brown Bullhead[2] Barbotte brune[2]									
St. Joseph Channel **Chenal St. Joseph** 4619/8359 Algoma Dist./Dist. d'Algoma	Walleye[2] Doré[2]									
	Northern Pike[2] Brochet[2]									
St. Joseph Island area **Île St. Joseph** 4608/8347 Algoma Dist./Dist. d'Algoma	Walleye[7,8,9] Doré[7,8,9]									
	Whitefish[2] Grand corégone[2]									
Blind River area **Environs de Blind River** 4553/8327 Cobden Twp./Canton de Cobden Algoma Dist./Dist. d'Algoma	Lake Trout[2] Truite de lac[2]									
	Whitefish[2] Grand corégone[2]									
Algoma Mills area **Région d'Algoma Mills** 4610/8250 Algoma Dist./Dist. d'Algoma	Chinook[8] Saumon chinook[8]									
	Channel Catfish[8] Barbue de rivière[8]									
	Pink Salmon[8] Saumon rose[8]									

		15-20 (6-8)	20-25 (8-10)	25-30 (10-12)	30-35 (12-14)	35-45 (14-18)	45-55 (18-22)	55-65 (22-26)	65-75 (26-30)	>75 (>30)
Long Twp /Canton de Long Algoma Dist /Dist. d'Algoma	Éperlan arc-en-ciel									
Serpent River/Rivière Serpent 4612/8238 Algoma Dist /Dist. d'Algoma	White Sucker[5] Meunier noir[5]									
	Yellow Perch[5] Perchaude[5]									
	Northern Pike[5] Brochet[5]									
	Walleye[2] Doré[2]									
North Channel #2 **Chenal Nord N° 2** **Spanish River/Rivière Spanish** 4611/8219 Algoma Dist /Dist. d'Algoma	Yellow Perch[1] Perchaude[4]									
	Northern Pike[4] Brochet[4]									
	White Sucker[7,8,9] Meunier noir[7,8,9]									
	Walleye[7,8,9] Doré[7,8,9]									
Kagawong River **Rivière Kagawong** 4554/8215 Billings Twp /Canton de Billings Manitoulin Dist /Dist. de Manitoulin	Rainbow Smelt[2] Éperlan arc-en-ciel[2]									
LaCloche Creek **Ruisseau LaCloche** 4607/8205 Harrow Twp /Canton d'Harrow Sudbury Dist /Dist. de Sudbury	Rainbow Smelt[2] Éperlan arc-en-ciel[2]									
Strawberry Channel **Chenal Strawberry** 4555/8153 Manitoulin Dist /Dist. de Manitoulin	Carp[2] Carpe[2]									
Little Current area **Région de Little Current** 4600/8200 Algoma Dist /Dist. d'Algoma	Yellow Perch[1] Perchaude[2]									
	Lake Trout[8] Truite de lac[8]									
McGregor Bay/Baie McGregor 4605/8140 Manitoulin Dist /Dist. de Manitoulin	Splake[2] Truite moulac[2]									
Heywood Island area **Région de l'île Heywood** 4556/8146 Manitoulin Dist /Dist. de Manitoulin	Whitefish[2] Grand corégone[2]									

Lake Superior
Lac Supérieur

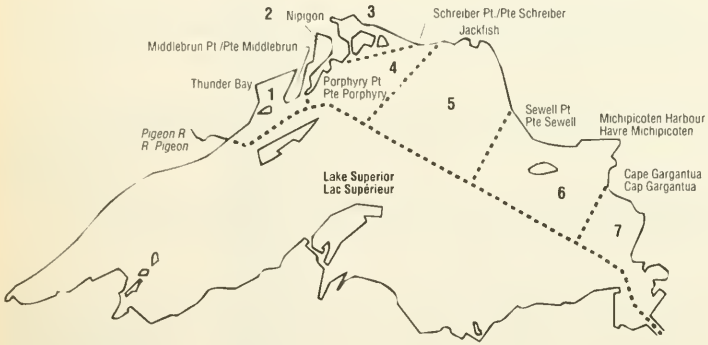

Fish size in centimetres (inches)
Longueur du poisson en centimètres (pouces)

Water Body/ Plan d'eau	Fish Species/ Espèces de poisson	15-20 (6-8)	20-25 (8-10)	25-30 (10-12)	30-35 (12-14)	35-45 (14-18)	45-55 (18-22)	55-65 (22-26)	65-75 (26-30)	>75 (>30)
Bare Point area **Région de la pointe Bare** 4823/8913 MacGregor Twp /Canton de MacGregor Thunder Bay Dist /Dist de Thunder Bay	White Sucker[2] Meunier noir[2]									
Current River/Rivière Current 4827/8911 Thunder Bay Dist /Dist de Thunder Bay	Northern Pike[2] Brochet[2]									
	Walleye[2] Doré[2]									
	White Sucker[2] Meunier noir[2]									
Thunder Bay Harbour near Keiffer Terminal **Havre de Thunder Bay près du terminal Keiffer** 4825/8913 Thunder Bay Dist /Dist de Thunder Bay	Chinook[2] Saumon chinook[2]									
Wild Goose Bay **Baie Wild Goose** 4829/8905 Thunder Bay Dist /Dist de Thunder Bay	Lake Trout[2,7] Truite de lac[2,7]									
	Whitefish[2] Grand corégone[2]									
	Cisco[2] Cisco de lac[2]									
	Rainbow Trout[3] Truite arc-en-ciel[3]									
Pie Island/Île Pie 4813/8900 Thunder Bay Dist /Dist de Thunder Bay	Lake Trout[2] Truite de lac[2]									
	Siscowet[2] Siscowet[2]									
	Whitefish[4] Grand corégone[4]									
Hare Island/Île Hare 4819/8858 Thunder Bay Dist /Dist de Thunder Bay	Lake Trout[4] Truite de lac[2]									
near Caribou Island, Thunder Bay **près de l'Île Caribou, Thunder Bay** 4833/8846 Thunder Bay Dist /Dist de Thunder Bay	Lake Trout[2] Truite de lac[2]									
	Chinook[2] Saumon chinook[2]									

		15-20 (6-8)	20-25 (8-10)	25-30 (10-12)	30-35 (12-14)	35-45 (14-18)	45-55 (18-22)	55-65 (22-26)	65-75 (26-30)	> 75 (30)
Lake Superior #1 **Lac Supérieur N° 1** **Pigeon Bay/Baie Pigeon** 4801/8932 Thunder Bay Dist /Dist de Thunder Bay	Walleye[1] Doré[1]									
Pine Bay/Baie Pine 4802/8930 Thunder Bay Dist /Dist de Thunder Bay	Whitefish[2] Grand corégone[2]									
	Lake Trout[2] Truite de lac[2]									
	Walleye[2] Doré[2]									
Cloud Bay/Baie Cloud 4805/8926 Thunder Bay Dist /Dist de Thunder Bay	Lake Trout[2] Truite de lac[2]									
Jarvis Bay/Baie Jarvis 4807/8921 Thunder Bay Dist /Dist de Thunder Bay	Lake Trout[7,8] Truite de lac[7,8]									
	White Sucker[8] Meunier noir[8]									
Mission River mouth **Embouchure de la rivière Mission** 4821/8913 Thunder Bay Dist /Dist de Thunder Bay	White Sucker[7,8] Meunier noir[7,8]									
	Walleye[2,7] Doré[2,7]									
	Northern Pike[2,7] Brochet[2,7]									
	Longnose Sucker[8] Meunier rouge[8]									
	Carp[8,9] Carpe[8,9]									
Kam River mouth **Embouchure de la rivière Kam** 4824/8913 Thunder Bay Dist /Dist de Thunder Bay	White Sucker[4] Meunier noir[4]									
	Walleye[2] Doré[2]									
	Northern Pike[2] Brochet[2]									
Thunder Bay Inner Central Harbour **Port intérieur de Thunder Bay, zone centrale** 4824/8912 Thunder Bay	Northern Pike[2,7] Brochet[2,7]									
	White Sucker[2,7] Meunier noir[2,7]									

		15-20 (6-8)	20-25 (8-10)	25-30 (10-12)	30-35 (12-14)	35-45 (14-18)	45-55 (18-22)	55-65 (22-26)	65-75 (26-30)	> 75 (30)
Welcome Islands **Îles Welcome** 4822/8909 Thunder Bay Dist /Dist de Thunder Bay	Lake Trout[7,8,9] Truite de lac[7,8,9]									
	Longnose Sucker[8] Meunier rouge[8]									
Lake Superior #2 **Lac Supérieur N° 2** **Eldorado Beach** **Plage Eldorado** 4834/8847 Thunder Bay Dist /Dist de Thunder Bay	Lake Trout[2] Truite de lac[2]									
Black Bay/Baie Black 4850/8825 Thunder Bay Dist /Dist de Thunder Bay	Whitefish[2] Grand corégone[2]									
	Cisco[2] Cisco de lac[2]									
	Yellow Perch[4] Perchaude[4]									
	Northern Pike[1] Brochet[1]									
	Chinook[2] Saumon chinook[2]									
	Lake Trout[2] Truite de lac[2]									
	White Sucker[2] Meunier noir[2]									
Southern Black Bay **Baie Black sud** 4830/8835 Thunder Bay Dist /Dist de Thunder Bay	Lake Trout[2] Truite de lac[2]									
Lake Superior #3 **Lac Supérieur N° 3** **Nipigon Bay/Baie Nipigon** 4853/8750 Thunder Bay Dist /Dist de Thunder Bay	Whitefish[8,9] Grand corégone[8,9]									
	Lake Trout[7,8,9] Truite de lac[7,8,9]									
	Round Whitefish[1] Ménomini rond[1]									
	Cisco[3] Cisco de lac[3]									
	Yellow Perch[2] Perchaude[2]									
	Rainbow Trout[2] Truite arc-en-ciel[2]									
	White Sucker[8,9] Meunier noir[8,9]									

Continued next page
Suite page suivante

Water Body/ Plan d'eau	Fish Species/ Espèces de poisson	15-20 (6-8)	20-25 (8-10)	25-30 (10-12)	30-35 (12-14)	35-45 (14-18)	45-55 (18-22)	55-65 (22-26)	65-75 (26-30)	>75 (30)
	Fish size in centimetres (inches) / Longueur du poisson en centimètres (pouces)									
Nipigon Bay/Baie Nipigon *Continued/Suite*	Chinook[8,9] / Saumon chinook[8,9]									
Rossport 4850/8731 Thunder Bay Dist /Dist de Thunder Bay	Lake Trout[7,8] / Truite de lac[7,8]									
	Whitefish[2] / Grand corégone[2]									
	White Sucker[2] / Meunier noir[2]									
	Longnose Sucker[8] / Meunier rouge[8]									
Lake Superior #4 / Lac Supérieur N° 4 **Moss Island/Île Moss** 4839/8809 Thunder Bay Dist /Dist de Thunder Bay	Cisco[1] / Cisco de lac[1]									
Lake Superior #5 / Lac Supérieur N° 5 **Terrace Bay/Baie Terrace** 4847/8710 Thunder Bay Dist /Dist de Thunder Bay	Pink Salmon[2] / Saumon rose[2]									
	Whitefish[2] / Grand corégone[2]									
	Lake Trout[2] / Truite de lac[2]									
	Rainbow Trout[3] / Truite arc-en-ciel[3]									
Aquasabon River / Rivière Aquasabon 4846/8710 Thunder Bay Dist /Dist de Thunder Bay	Walleye[2] / Doré[2]									
Slate Islands/Îles Slate 4840/8700 Thunder Bay Dist /Dist de Thunder Bay	Lake Trout[2] / Truite de lac[2]									
Jackfish Bay/Baie Jackfish 4848/8659 Thunder Bay Dist /Dist de Thunder Bay	Lake Trout[7,8,9] / Truite de lac[7,8,9]									
	Whitefish[2] / Grand corégone[2]									
	Cisco[2] / Cisco de lac[2]									
	White Sucker[2] / Meunier noir[2]									

Water Body/ Plan d'eau	Fish Species/ Espèces de poisson	15-20 (6-8)	20-25 (8-10)	25-30 (10-12)	30-35 (12-14)	35-45 (14-18)	45-55 (18-22)	55-65 (22-26)	65-75 (26-30)	>75 (30)
	Fish size in centimetres (inches) / Longueur du poisson en centimètres (pouces)									
Michipicoten Bay / Baie Michipicoten 4757/8453 Algoma Dist /Dist d'Algoma	Pink Salmon[2] / Saumon rose[2]									
	Lake Trout[2] / Truite de lac[2]									
	Whitefish[2] / Grand corégone[2]									
	Cisco[2] / Cisco de lac[2]									
	Rainbow Trout[3] / Truite arc-en-ciel[3]									
	Chinook[8] / Saumon chinook[8]									
Old Woman River / Rivière Old Woman 4748/8454 Algoma Dist /Dist d'Algoma	Rainbow Trout[3] / Truite arc-en-ciel[3]									
	Siscowet[3] / Siscowet[3]									
	Lake Trout[3] / Truite de lac[3]									
	Rainbow Smelt[1] / Éperlan arc-en-ciel[1]									
Michipicoten Island / Île Michipicoten 4735/8550 Algoma Dist /Dist d'Algoma	Lake Trout[2] / Truite de lac[2]									
Cape Gargantua off shore / Cap Gargantua, au large 4737/8522 Algoma Dist /Dist d'Algoma	Lake Trout[4] / Truite de lac[4]									
	Cisco[4] / Cisco de lac[4]									
	Siscowet[3] / Siscowet[3]									
southeast of Michipicoten Island / sud-est de l'Île Michipicoten 4730/8530 Algoma Dist /Dist d'Algoma	Lake Trout[4] / Truite de lac[4]									
Cape Gargantua, nearshore / Cap Gargantua, près du rivage 4735/8505 Algoma Dist /Dist d'Algoma	Cisco[2] / Cisco de lac[2]									

Steel River/Rivière Steel
4846/8654
Thunder Bay Dist /Dist de Thunder Bay

- Chinook[8,9]
- Saumon chinook[8,9]
- Rainbow Trout[8]
- Truite arc-en-ciel[8]

Peninsula Harbour
Havre Peninsula
4844/8625
Thunder Bay Dist /Dist de Thunder Bay

- Lake Trout[7,8,9]
- Truite de lac[7,8,9]
- Whitefish[2]
- Grand corégone[2]
- White Sucker[2]
- Meunier noir[2]
- Longnose Sucker[2,7]
- Meunier rouge[2,7]
- Redhorse Sucker[1]
- Suceur rouge[1]
- Round Whitefish[2]
- Ménomini rond[2]

south of Marathon
sud de Marathon
4840/8630
Thunder Bay Dist /Dist de Thunder Bay

- Lake Trout[2]
- Truite de lac[2]

Pic & White River areas
Environs des rivières
Pic et White
4836/8618
Thunder Bay Dist /Dist de Thunder Bay

- Lake Trout[2]
- Truite de lac[2]
- Whitefish[2]
- Grand corégone[2]
- Cisco[2]
- Cisco de lac[2]

Lake Superior #6
Lac Supérieur N° 6

Otter Island/Île Otter
4807/8604
Thunder Bay Dist /Dist de Thunder Bay

- Siscowet[4]
- Siscowet[4]
- Cisco[2]
- Cisco de lac[2]

southwest of Michipicoten Island
sud-ouest de l'Île Michipicoten
4740/8608
Algoma Dist /Dist d'Algoma

- Lake Trout[1]
- Truite de lac[1]

Ganley Harbour/Havre Ganley
4755/8540
Thunder Bay Dist /Dist de Thunder Bay

- Lake Trout[1]
- Truite de lac[1]

Dog Harbour/Havre Dog
4757/8513
Algoma Dist /Dist d'Algoma

- Lake Trout[4]
- Truite de lac[4]

15-20 (6-8) | 20-25 (8-10) | 25-30 (10-12) | 30-35 (12-14) | 35-45 (14-18) | 45-55 (18-22) | 55-65 (22-26) | 65-75 (26-30) | >75 (>30)

Lake Superior #7
Lac Supérieur N° 7

Caribou Island/Île Caribou
4722/8545
Algoma Dist /Dist d'Algoma

- Lake Trout[3]
- Truite de lac[3]

Montreal River mouth
Embouchure de la rivière Montréal
4714/8439
Algoma Dist /Dist d'Algoma

- Lake Trout[2]
- Truite de lac[2]

Alona Bay/Baie Alona
4710/8442
Algoma Dist /Dist d'Algoma

- Siscowet[4]
- Siscowet[4]
- Cisco[2]
- Cisco de lac[2]

west of Montreal Island
ouest de l'île Montréal
4705/8500
Algoma Dist /Dist d'Algoma

- Siscowet[4]
- Siscowet[4]
- Cisco[4]
- Cisco de lac[4]

west of Mamainse Point
ouest de la Pointe Mamainse
4700/8500
Algoma Dist /Dist d'Algoma

- Lake Trout[2]
- Truite de lac[2]

Mamainse Point
Pointe Mamainse
4702/8447
Algoma Dist /Dist d'Algoma

- Lake Trout[2]
- Truite de lac[2]
- Siscowet[4]
- Siscowet[4]

Pancake Bay/Baie Pancake
4657/8441
Algoma Dist /Dist d'Algoma

- Rainbow Trout[2]
- Truite arc-en-ciel[2]
- Lake Trout[2]
- Truite de lac[2]
- Rainbow Smelt[2]
- Éperlan arc-en-ciel[2]

Batchawana Bay
Baie Batchawana
4653/8430
Algoma Dist /Dist d'Algoma

- Lake Trout[2]
- Truite de lac[2]
- Whitefish[8,9]
- Grand corégone[8,9]
- Rainbow Smelt[2]
- Éperlan arc-en-ciel[2]
- Walleye[2]
- Doré[2]
- Northern Pike[1]
- Brochet[1]

Continued next page
Suite page suivante

15-20 (6-8) | 20-25 (8-10) | 25-30 (10-12) | 30-35 (12-14) | 35-45 (14-18) | 45-55 (18-22) | 55-65 (22-26) | 65-75 (26-30) | >75 (>30)

Water Body/ Plan d'eau	Fish Species/ Espèces de poisson	Fish size in centimetres (inches) / Longueur du poisson en centimètres (pouces): 15-20 (6-8)	20-25 (8-10)	25-30 (10-12)	30-35 (12-14)	35-45 (14-18)	45-55 (18-22)	55-65 (22-26)	65-75 (26-30)	>75 (30)
Batchawana Bay **Baie Batchawana** *Continued/Suite*	Cisco[1] / Cisco de lac[1]									
	White Sucker[8,9] / Meunier noir[8,9]									
	Pink Salmon[5] / Saumon rose[5]									
Goulais Point/Pointe Goulais 4641/8434 Algoma Dist /Dist d'Algoma	Cisco[4] / Cisco de lac[4]									
Goulais Bay/Baie Goulais 4643/8430 Algoma Dist /Dist d'Algoma	Walleye[2] / Doré[2]									
	Northern Pike[1] / Brochet[1]									
	Yellow Perch[2] / Perchaude[2]									
Jackson Island/Île Jackson 4635/8440 Algoma Dist /Dist d'Algoma	Lake Trout[2] / Truite de lac[2]									
Gros Cap 4630/8436 Algoma Dist /Dist d'Algoma	Lake Trout[3] / Truite de lac[3]									

Location Index

Index des emplacements

This index not only lists the page numbers of all the locations listed in this guide, but also provides a cross-index of lakes with more than one local name. The location names are lakes unless otherwise indicated (e.g. Abitibi R. is Abitibi River). Where there is more than one waterbody with the same name, the county or district where each waterbody is located is indicated in brackets beside the name (e.g. Bark (Renfrew)). As well, where there is more than one location sampled for the same waterbody, the total number of locations is indicated in brackets (e.g. Abitibi R. (7)).

L'index donne, en plus du numéro de page où l'on peut trouver les divers emplacements figurant dans ce guide, un index croisé des cours d'eau connus sous plusieurs noms. Les noms d'emplacements se rapportent aux lacs, sauf indications contraires (p.ex. Abitibi R. signifie rivière Abitibi). Lorsque le même nom désigne plus d'un cours d'eau, le comté ou le district où se trouve chaque cours d'eau est donné entre parenthèses (p.ex. Bark (Renfrew)). De même, lorsque plus d'un emplacement est donné pour le même cours d'eau, on donne le nombre total d'emplacements entre parenthèses (p.ex. Abitibi R. (7)).

A

Abamasagi 57
Abbotsford 57
Abimatinu 57
L. Abitibi 57
Abitibi R. (7) 57
Adolphus Reach 126
Aegean 56
Agnes 56
Agnew 57
Agonzon 57
Agutua 57
Ahmic 15
Aitken 57
Albany R. 57
Albany R. - see (voir) Osnaburgh L. 96
Algoma Mills 144
Allan 57
Alona Bay 149
Amabel Twp. 139
Amherst Is. 128
Amikougami 57
Angling 57
Anima Nipissing 58
Anjigami 58
Anstruther 15
Antoine 15
Apungsisagen 58
Aquasabon R. (mouth/embouchure) 148
L. Aquataine 15
Aquatuk 58
Ara 58
Aramis 58
Ardoch 15
Arran 15
Arrowhead 15
Ashbridges Bay 124
Ashby 15
Asinne 59
Asipoquobah 59
Astonish 59
Atikomik 59
Attawapiskat R. (2) 59
Aubinadong R. 59
Aubrey 59
Audrey 58
Ausable R 15
Austen 58
Avery 58
Avon R. (2) 14
Axe 14
Aylen 14

B

Bacon 14
Badesdawa 58
Bad Vermilion 58
Baker 58
Ball (2) 58
Balmer Cr 59
Balsam 14
Bamoi 59
Bamoos 59
Banks 59
Baptiste 14
Bardney 59
Bare Point 146
Bark (Haliburton) 15
Bark (Renfrew) 15
Barrel 60
Barton 60
Bass 15
Basshaunt 15
Basswood 60
Batchawana Bay 149
Batwing 60
Bauldry 60
Bayfield R. 15
Bay (Parry Sound) 15
Bay (Timiskaming) 60
Bay of Quinte (7) 127
L. of Bays 15
Bear (Haliburton) 16
Bear (Nipissing) 60
Bear (Parry Sound) 16
Bear (Sudbury) 60
Bearskin 61
Beaton 61
Beatty 16
Beaver (Lennox & Addington) 16
Beaver (Sudbury) 61
Beaver R. (2) 16
Beeverton 61
Bella 16
Bellows 61
Belmont 17
Belwood 17
Bending 61
Bennet 61
Bennett 17
Bentshoe 17
Berford 17
L. Bernard 17
Big Basswood 61
Big Clear (Frontenac) 17
Big Clear (Frontenac) 16
Big Creek 16
Big David Bay 142
Big Gull 16
Big Mink 16
Big Porcupine 16
Big Rideau 17
Big Salmon 17
Big Sawbill 61
Big Trout (3) 60
Bighead R 17
Bigshell 60
Bigwater 60
Bigwind 17
Bigwood 61
Billy 61
Birchy 17
Biscotasi 61
Biscotasing 61
Black Bay (2) 147
Duchabani 69
Duck Is. 139
Duck (Haliburton) 24
Duck (Haliburton) 24
Dudmon - see (voir) Loon L. 32
Duffin Cr. (east/est) 24
Duffin Cr. (west/ouest) 24
Dumbell (Algoma) 69
Dumbell (Simcoe) 25
Dummer 25
Duncan 69
Durell 69
Dutton 25

E

Eabamet 69
Eady 69
Eaglehead 68
Eagle (Frontenac) 25
Eagle (Kenora) 69
Eagle (Kenora) 68
Eagle (Parry Sound) 25
Eastern Basin (L. Ene) 135
Eastern 25
East (Prince Edward) 25
East (Kenora) 68
East Sister Is 133
Echo (Algoma) 68
Echo (Muskoka) 25
Eddie 68
Eden 68
Edna 68
Edwards Cr. - see (voir) Abitibi R. 57
Eels 24
Eglinton Flats Pond 24
Eldorado Beach 147
Eleanor 69
Elephant - see (voir) Baptiste L. 14
Elizabeth (Sudbury) 69
Elizabeth (Thunder Bay) 69
Elk 69
Elliot 69
Elmer 69
Emerald 70
Emmett 24
Endelman 70
Endikai 70
L. Ene 132
Eneau 132
Eskwanonwatin 70
Esmee 70
Esnagami 70
Esnagi 70
Esten 71
Eugenia 24
Eva 71
Evangeline 71

F

Fairbank 71
Fairy 24
Falls 71
Faraday 24
Farlain 24
Farrel 24
Farrell 25
Farren - see (voir) Farrell L. 25
Fat 71
Favel 71
Favourable 71
Fawn (Kenora) 70
Fawn (Muskoka) 25
Fernow 70
Fields 70
File 70
Fifteen Mile 25
Fifth Depot 25
Fighting Is. 134
Findlay 70
Finlayson 70
Fire Hill 70
Fisher 25
Fisher Cr. 133
Fishing Is. 138
Fish - see (voir) #625 L. 120
Fitzwilliam Is. 138
Fitzwilliam Is. 140
Five Mile 70
Flack 71
Flaherty 25
Flatt 71
Fletcher 25
Foote 25
Fortune 26
Foster 71
Four Mile 26
Fox (Muskoka) 26
Fox (Sudbury) - see (voir) Macaulay L. 84
Fraleck 71
Frances 71
Francklyn 71
Frank Cr. - see (voir) White R. 116
Frank (Thunder Bay) 71
Frank (Thunder Bay) 71
Franklin Is. 141
Fraser (Hastings) 26
Fraser (Parry Sound) 26
Fraser (Thunder Bay) 71
Frederick House 72
Frederick House R. 72
French R. (3) 26 & 72
French River (mouth/embouchure) 140
Frenchman Bay 125
Fungus 73
Fushimi 73

G

Gage Cr. 126
Galeairy 27
Gananoque 27
Ganaraska R 27
Ganaraska R. (mouth/embouchure) 126
Ganley Harbour 149
Garden 73
Gargantua 73
Garnham 73
Garrett 73
Loch Garry 26
Gaugino 73
George (Bruce) 26
George (Cochrane) 73
L. George 144
Georgian Bay 140
Ghost (Cochrane) 73
Ghost (Kenora) 72
Giant's Tomb 142
Gibson 26
L. Gibson 26
Gifford 72
Gillies 26
Giroux 72
Gloucester Pool 26
Godench 140
Go Home 26
Golden 27
Gong 72
Gooseneck 72
Gorden 72
Gordon 73
Goudreau 73
Gough 73
Goulais Bay 150
Goulais 73
Goulais Pt. 150
Gourlay 73
Government 73
Gowan 73
Gowganda 73
Graham 27
Grand Bend 141
Grand R (8) 27
Grandeur 74
Granitehill 74
Grant 74
Grass 29
Grassy (Rainy River) 74
Grassy (Sudbury) - see (voir) Wawashkashi L. 115
Grassy Narrows 74
Gravel 75
Gravelly Bay (Prince Edward) 126
Gravelly Bay (Wetland) 135
Graveyard (Algoma) 75
Graveyard (Sudbury) 75
Grays 75
Green 29
Greenbush 75
Greenmantle 75
Greenwater 75
Gremm 75
Grenadier Is 129
Grenadier Pond 29
Griffin 74
Grist 74
Gros Cap 150
G. Ross Lord Reservoir - see (voir) West Don R 53
Groundhog 74
Groundhog R. (3) 74
Guelph 29
Guernsey 74
Guilfoyle 75
Gull 29
Gullrock 75
Gun 75
Gurney 75

H

Haines 29
Halfway 28
Haliburton 28
Halliday 75
Halls 28
Halo Is 142
Hamilton Harbour 124
Hamlock #1 28
Hamlock #2 28
Hammer 75
Hampton 76
Hanlan 76
Hansen 76
Hare Is. 146
Harp 28
Harris (Cochrane) 76
Harris (Parry Sound) 28
Hawk 76
Hawley (Kenora) 76
Hawley (Kenora) 76
Hay Bay 126
Hays 76
Hayward 77
Hazelwood 77
Hazen 77

Black Beaver 61
Black Birch 61
Black Creek 17
Black (Haliburton) 18
Black (Lanark) 18
Black R. (Thunder Bay) (2) 61
Black R. (Timiskaming) 61
Black Sturgeon 62
Black Trout 62
Blackwater R. 62
Blind R area 144
Blue 62
Blue Chalk 18
Blue Church Bay, Maitland 129
Blue Jay Cr. 139
Blue Rock 18
Blueberry 62
Bluesucker 62
Bob 18
Bobio Is 134
Bobs 18
Boleau 18
Bolster 62
Bonnechere 19
Bonner 63
Borden 63
Boshkung 19
Boston Cr. 19
Botsford 63
Bound 63
Bounnot 63
Bovril 63
Bow 19
Bowland 63
Brady 19
Bragg 63
Brandy 19
Brant R 63
Bridgeland 62
Bright 62
Brighton area 126
Brock 62
Bronte Cr 124
Bruce 62
Brule 19
Brunswick 62
Buchanan 19
Buck (Frontenac) 18
Buck (Kenora) 62
Buck (Muskoka) 18
Buck (Parry Sound) 18
Buck (Parry Sound) 18
Buckhorn 18
Buckshot 18
Buller 18
Burden - see (voir)
Jacks L. 31
Burlington Bay 124
Burlington Beach 124
Burns (Renfrew) 19
Burnt Is 139
Burntbush 63
Burrows 63
Burt 63
Byng Inlet 140

C

Cabin 63
Cache 19
Calabogie 19
Calm 63
Cameron (Bruce) 19
Cameron (Victoria) 19
Camp 19
Campfire 63
Canagagigue Cr. (2) 19
Canal 20
Canisbay 20
Canoeshed 63
Cape Commodore 142
Cape Gargantua 148
Cape Rich 142
Cape Smith 140
Cardwell 20
Caribou Is (Algoma) 149
Caribou Is. (Thunder Bay) 146
Caribou 20
Carpenter 63
Cashel 20
Castlebar 63
Catfish 64
Cecebe 20
Cedar Cr. 64
Cedar 21
Centennial 21
Central Basin (Lake Erie) 133
Centre 21
Chandos 21
Chapleau R. 64
Charleston 21
Charlotte 64
Charlton 64
Chase 64
Cheddar 20
Cheepash R. 64
Chemung 20
Chesley 20
Chilton 65
Chin 65
Christian Is 143
Christie 20
Chub 65
Chukini R 65
Cigar 65
Claire 65
Claireville Reservoir - see (voir)
West Humber R 54
Clay 65
Clear (Haliburton) 20
Clear (Muskoka) 20
Clear (Parry Sound) 20
Clear (Parry Sound) 20
L. Clear (Renfrew) 21
Clearwater (Muskoka) 21
Clearwater (Thunder Bay) 64
Clearwater West 64
Cleaver 64
Cliff 64
Clinto 21
Cloud Bay 147
Cobre 64
Coldwater R. (mouth/ embouchure) 143
Coli 64
Collingwood area 143
Collingwood Harbour 143
Colpoys Bay 142
Commanda 21
Commando 64
Como 64
Conestogo R 21
Confederation 65
Consecon 21
Constance (Cochrane) 65
Constance (Ottawa-Carleton) 22
Constant 22
Contau 22
Cook Bay - see (voir)
L. Simcoe 48
Cook's Pond - see (voir)
Kesagami R 80
Cooper 65
Cootes Paradise 22
Coppell 65
Cordick 65
Cordingley 65
Cordova 22
Corner Lakes 65
Cornwall Is 129
Cosgrave 65
L. Couchiching (2) 22
Cove Is. 138
Cox 65
Cranberry 23
Crane 23
Credit R (Streetsville) 23
Credit R. (mouth/embouchure) 125
Credit R. - see (voir)
Black Cr. 17
Crerar 66
Crooked 66
Crooked Pine 66
Crosby 23
Cross 23
Crosswise 66
Crotch 23
Crowe 22
Crown 22
Crystal (Kenora) 66
Crystal (Peterborough) 22
Culverson 66
Current R. 146
Cutler 67

D

Dalhousie 22
The Dalles 67
Dalrymple 22
Darkwater 67
Darrel 67
Davey Is. 141
Davies 67
De Courcey 66
Deer (3) 66
Deerock 22
Delaney 66
Delano 22
De Lesseps 66
Denyes 67
Departure 67
Depot 22
Deschenes 67
Detroit R (3) 134
Devil 23
Devonshire 67
Diamond 23
Dickey 23
Dickie 23
Dickson 23
Dobie 67
Doe 23
Dog Harbour 149
Dog (Algoma) 67
Dog (Frontenac) 23
Dog (Haliburton) 23
Dog (Thunder Bay) 67
Dogtooth 67
Dollars 24
Dominion 68
Donald 68
Donaldson 68
Donnegana 68
Donnelly 68
Dora 68
Dorcas Bay 138
L. Dore 24
Doucette 68
Douglas 68
Douglas Pt. 140
Drag 24
Dropiedge 24
Dubourne - see (voir)
L. of the Mountains 91
Head (Victoria) 29
Healey 29
Hearn Generating Stn. 124
Heart 29
Heeney 29
Helen 77
Heron 77
Hemck 77
Heywood Is. 145
Hicks 29
Hidden 77
High 77
Highbrush 76
Hogan 29
Holland Marsh Canals 29
Holland R. 29
Hopper 76
Horn 30
Hornblende 76
Horseshoe (Kenora) 76
Horseshoe (Simcoe) 30
Horseshoe Reef 139
Horwood 76
Howard 76
Hubert 76
Humber Bay area 125
Humber R. (Queensway Marsh) 30
Hungry 30
Hunters Bay 30
Hurds 30
L. Huron 138
L. Huron North Channel 144

I

Icy 76
Ile Saint Regis 129
Indian Brook 143
Indian (Cochrane) 77
Indian (Sudbury) 77
Indian (Kenora) 77
Iron (Nipissing) 77
Iron (Sudbury) 77
Iroquois 128
Irwin 77
Isaac 30
Island Dam 78
Island (Cochrane) 77
Island (Kenora) 77
Island (Parry Sound) 30
Islington 78
Ivanhoe 78

J

Jack 31
Jack's - see (voir)
Nottawasaga R 38
Jackfish Bay 148
Jackfish 78
Jackson Is. 150
Jarvis Bay 147
Jean 78
Jeanette's Cr (mouth/embouchure) - see (voir) Thames R. 51
Jemar 78
Jerry 78
Joe 79
Johnstown 128
Jojo 78
Jordan 31
Jordan Harbour 123
L. Joseph 31
Jowsey 79
Julian 31

K

Kabinakagami 79
Kagawong 79
Kagawong R. (mouth/embouchure) 145
Kaganagami 79
Kagiano 79
Kaginu 79
Kahshe 31
Kamaniskeg 31
Kamiskotia 78
Kamiskotia R (2) 78
Kam R (5) 78
Kam R (mouth/embouchure) 147
Kamungishkamo 79
Kaneki 79
Kaotisinimigo - see (voir)
Bear (Nipissing) 60
Kapkichi 79
Kapuskasing 79
Kapuskasing R. 79
Karchuk 79
Kasakanta 79
Kashagawigamog 30
Kashwakamak 30
Kasshabog 30
Katchewanooka 30
Katodawa 79
Kattawagami 79
Kawagama 30
Kawene 79
Kawinogans R (2) 80
Kecil 80
Keenoa 80
Keg 80
Keith Shoal 126
Kemp 80
Kenetogami 80
Kennebec 30
Kennedy 80
Kennisis 30
Kenogami R 81
Kenogaming 81
Kenogamisis (2) 81
Kenogamissi 81
Kernick 31
Kerr 31
Kesagami 80
Kesagami R 80
Kettle Cr. 31
Keys 80
Kilburn 80
Killala 80
Kimball 31
Kindogan 80
Kingsville 133
Kinloch 81
Kinogama 81
Kinogami - see (voir)
Long (Timiskaming) 84
Kioshkokwi 31
Kirkness 81
Kishikas 81
Knight 81
Koshlong 31
Kukagami 81
Kushog (Haliburton) 31
Kushog (Timiskaming) - see (voir)
Long (Timiskaming) 84
Kwagama 81
Kwinkwaga 81

L

Labitchie 82
La Cloche 82
La Cloche Cr (mouth/embouchure) 145
Lac La Croix 82
Lac La France 82
Lady Evelyn 82
L'Amable 32
Lambton Generating Station 137
L. La Muir 32
Landon's Bay 128
Lang (Algoma) 82
Lang (Kenora) 82
Lang (Sudbury) 82
Larder 83
Laundna 83
Lauzon R 145
L. Lavielle 32
Le Grou 32
Leonard 32
Lillabelle 83
Lily Bay 129
Limenick 32
Lingham 32
Lingman 83
Lisgar 83
Little Abitibi 83
Little Agawa 83
Little Cedar 82
Little Credit R. 32
Little Crooked 33
Little Current area 145
Little Dudmon 33
Little French R. 33 & 82
Little Gull (Haliburton) 33
Little Gull (Kenora) 82
Little Hawk 33
Little Jackfish R 82
Little Joe 82
Little Kennisis 33
Little Kesagami 82
Little (Peterborough) - see (voir) Otonabee R 40
Little (Simcoe) 33
Little (Simcoe) 33
Little Manitouwadge 83
Little Missinaibi 83
Little Mose 83
Little Mykiss 32
Little Sachigo 83
Little Serpent 83
Little Silver 32
Little Sturge 83
Little Tomiko 83
Little Turtle 83
Little Wawa 84
Livingstone 32
Lola 84
Long (Lanark) 32
Long (Parry Sound) 32
Long (Parry Sound) - see (voir)
Oliphant L 38
Long (Thunder Bay) 84
Long (Timiskaming) 84
Long (Timiskaming) 84
Long Point Bay 134
Loon (Haliburton) 32
Loon (Parry Sound) 33
Lorimer 33
Lorrain 84
Loughborough 33
L. Louisa 33
Louise (Cochrane) 84
Louise (Cochrane) 85
Lount 85
Low Water 84
Lower Aitken 85
Lower Beverley 33
Lower Buckhorn 33
Lower Deception 85
Lower Detour 85
Lower Fletcher 34
Lower Gap 127
Lower Hay 34

Lower Notch 85
Lower Opikinimika 85
Lower Oshkegami 84
Lower Paudash 34
Lower Rideau 34
Lower Ross 112
Lower Steeprock - see (voir)
Apungsisagen L. 58
Lower Thousand Is 128
Lower Tweed 84
Lower Twin 84
Lowry - see (voir)
Blue Rock L. 18
Lucknow R 34
Lulu 84
Lutterworth 34
Lyell - see (voir) Cross L. 23
Lynn R. 34

M

Macaulay 84
Mackie 34
MacLean 35
Madawanson 84
Madawaska 35
Madden 84
Maggotte 85
Magiss 85
Magnetawan R 35
Magnet 85
Magpie R 85
Main Duck Is. 127
Maitland area 129
Maitland R (3) 35
Makokibatan 85
Makonie 85
Mamainse Pt. 149
Mameigwess (Kenora) 85
Manitou (Manitoulin) 86
Manitou (Nipissing) 86
Manitou R 139
Manitouwaba 35
Manitouwabing 34
Manitouwadge 86
Manitowik 86
Maple 86
Marathon (s) 149
Margaret 86
Margot 86
Marie Curtis Park 125
Marina 86
Marl 34
Marmion 87
Marne 87
Marquette 87
Marshalok 87
Marshland 87
Marten 87
Martindale Pond 34
Martison 87
Mary 34
Mary Ward Shoals 143
Matchedash Bay 143
Matchedash 34
Matchett 87
Mather 87
Matinenda 86
Mattagami 86
Mattagami R. (10) 86
Mattawa R - see (voir)
L. Talon 50
Mattawa R - see (voir)
Turtle L. 53
Mattice 87
Mawn 87
Max 87
Maxwell 88
Maynard 88
Mazinaw 34
McCann (Haliburton) 34
McCann (Parry Sound) -
see (voir) Buck L. 18
McCarroll 88
McCarthy 88
McCauley 34
McConnell 88
McCraney 35
McCulloch 88
McFadden 35
McGarvey 35
McGregor Bay 145
McIntosh 89
McKay (Muskoka) 35
McKay (Thunder Bay) 89
McKenzie 35
McKenzie Cr 35
McLeister 89
McNab 35
McQuaby 35
Mead - see (voir)
Meadow L. 35
Meadow 35
Meandering 89
Meggisi 89
Megisan 89
Melchett 89
Memesagamesing 36
Menako 89
Mephisto 36
Mercer 88
Mesomikenda 88
Meta 88
Methuen 36
Michaud 88
Michipicoten Bay 148
Michipicoten Is. 149
Michipicoten R 88
Michiwakenda 88
Middle Three Duck - see (voir)
Three Duck L. 110
Midland area 142
Midland Park - see (voir)
Little L. 33
Mijinemungshing 88
Lac des Mille Lacs 89
Mill 36
Millichamp 36
Mills 89
Milne Reservoir 36
Mindemoya 89
Minisinakwa 89
Ministic 89
Ministik 89
Minnitaki 89
Mink 36
Minnow 89
Miseme 90
Miskokway 37
Miskwabi 37
Missinaibi 90
Mission R
(mouth/embouchure) 147
Missisa 90
Missisicabi R 90
Mississagagon 37
Mississagi R (2) 90
Mississagua 37
Mississippi 37
Mississippi R. (3) 36
Mistango 90
Mistinikon 91
Moira 37
Mojikit 91
Molson 91
Monmonawson 91
Montreal Is 149
Montreal R 91
Montreal R
(mouth/embouchure) 149
Moon R (2) 141
Moose 91
Moose R (3) 91
Moose R. - see (voir)
Abitibi R 56
Moose R - see (voir)
N. French R. 94
Mooseskull 90
Moot 37
Moray 90
Morns 90
Morrisburg area - see (voir)
Lake St. Lawrence 128
Mornson 37
Mose 90
Moseley 90
Mosquito 91
Moss Is. 148
Moulton Bay 135
Mountain 37
L. of the Mountains 91
Mozhabong 91
Mud (Parry Sound) 37
Mud (Renfrew) 37
Murray (Algoma) 91
Murray (Sudbury) 91
Muskeg 91
L. Muskoka 37
Muskrat 38
Mykiss 38

N

Nabakwasi 91
Nabdoe 38
Nabimina 91
Nagagami 92
Nagagamisis 92
Nagron 92
Namakan 92
Nanticoke Cr. 134
Negwazu 92
Nellie 92
Nelson (Sudbury) 92
Nelson (Thunder Bay) 92
Nemegosenda 93
Nepahwin 93
Nepewassi 93
Net 93
Nettogami 93
Newboro 38
Niagara-on-the-Lake 123
Niagara R (5) 123
Niger 38
Night Hawk 93
Nikip 93
Nine Mile 38
Niobe 92
Nipigon Bay 147
L. Nipigon (6) 92
L. Nipissing (6) 39 & 93
Norcan 38
Normandale Cr. 133
North Anvil 94
North Canoe 94
North Channel (L. Huron) 144
North Channel (L. Ontario) 127
North Driftwood R 94
North French R 94
North Hubert 94
North Raft 94
North R.
(mouth/embouchure) 142
North Scot 94
North Spirit 94
North Tweed 95
Norway 38
L. Nosbonsing 38
Nous 102
Routine 103
Rufus 103
Rushbrook 103
Rush 103
Ruth 46
Ryan 46

S

Lac aux Sables 103
Saddle 103
Seganash 103
St Amand 103
St Anthony 102
St. Catharines -
Water Intake Canal 46
L. St Clair 135
St. Clair R (5) 136
L. St. Francis 129
L. St John 46
St. Joseph Ch. 144
St Joseph Is 144
St. Joseph 102
L. St Joseph (Kenora) 102
L. St. Joseph
(Thunder Bay) 102
L. St Lawrence 128
St Lawrence R 128
St. Marys R (3) 143
St Nora 46
L. St. Peter 46
L. St. Therese 102
Salerno 47
Salmon Pt 126
Sand (Algoma) 103
Sand (Cochrane) 103
Sand (Frontenac) 47
Sand (Kenora) 102
Sand (Leeds) 47
Sand (Parry Sound) 47
Sand (Sudbury) 103
Sand Point 103
Sandbar 103
Sandy #1 47
Sandy #2 47
Sandy Is. 141
Sandybeach 103
Santoy 103
Sapawe 104
Sasaginaga 104
Sauble R
(mouth/embouchure) 139
Saugeen R. 47
Saugeen R
(mouth/embouchure) 140
Savoy 104
Saymo 104
Scarborough Bluffs 125
Scarfe 104
Schamerhorn - see (voir)
Clear L. 20
Schewabik 104
Schryburt 104
Scotch Bonnet 126
Scott 105
Scott - see (voir)
Bauldry L. 60
L. Scugog 46
Scugog R 46
Seagram 105
Seagull L. 46
Second Depot 46
Seeber 105
Segise - see (voir)
Wabigoon R 113
Seguin R.
(mouth/embouchure) 141
Seine R 105
Selkirk Park 134
Separation (Kenora) 105
Separation (Timiskaming) 105
Serpent R.
(mouth/embouchure) 145
Sesekinika 104
Setting Net 104
Lac Seul (2) 104
Severn R. (Kenora) 104
Severn R. (Muskoka) -
see (voir)
Gloucester Pool 26
Severn Sound 142
Seymour 46
Shabomeka 47
Shabu 104
Shack 104
Shackleton 104
Shaco 104
Shakwa 105
Shannon 105
Sharbot (2) 47
Shawanaga Inlet 141
Sheppard 47
Sherborne 47
Sherman 105
Shillabeer 105
Shining Tree 105
Shirley 105
Shoal 105
Silcox 105
Silent 47
Sill 105
Silver Fox 106
Silver 47
L. Simcoe 48
Sims 106
Sinaminda 106
Sinclair 106
Sisseney 106
Six Mile 48
Skeleton (Muskoka) 48
Skeleton (Timiskaming) 106
Skinner 106
Skog 107
Skootamatta 48
Slate Is. 148
Sleep 107
Slipper (Algoma) 107
Slipper (Haliburton) 49
Smiley 107
Smoke 49
Snake Is 141
Snigisi 49
Snook 107
Snowdrift 107
Snowflake 107
Snowshoe 107
Snug Harbour 141
Solace 106
Solitaire 49
Sothman 106
South Bay (Manitoulin) 139
South Bay (Muskoka) 143
South 49
South Anvil 106
South Floodwood 106
South Scott 106
South R
(mouth/embouchure) -
see (voir) L. Nipissing 39
South Nation R 49
South Patten R. - see (voir)
Patten R 96
Spangle 106
Spanish R 106
Spanish R.
(mouth/embouchure) 145
Sparrow 49
Speed R. (3) 48
Speight 107
Splitrock 107
Spratt Pt. 143
Sproule 107
Squeers 107
Stag Is 136
Stames 107
Starvation 107
Steel 107
Steel R. 149
Steenburg 48
Stinkfish 107
Stirland 107
Stoco 48
Stoddart 108
Stokes Bay 138
Stony 48
Stouffer 108
Stranger 108
Stratton 108
Strawberry Ch. 145
Stull 108
Sturgeon Bay
(Perry Sound) 140
Sturgeon Bay (Simcoe) 142
Sturgeon (Kenora) (4) 108
Sturgeon (Victoria) 49
Sturgeon R. - see (voir)
L. Nipissing 39
Sturgeon R.
(Thunder Bay) 109
Sucker 109
Sucker R.
(mouth/embouchure) 109
Sumach 109
L. Superior 146
Sup 109
Susanne 109
Sutton 109
Sutton R 109
Sutton R.
(mouth/embouchure) 108
Swan 108
Sweny - see (voir)
Grass L. 29
Sydenham 49
Sydenham R (3) 49

T

Tablerock 108
Tadenac 50
Takwata 108
Talbot R 50
L. Talon 50
Talon - see (voir)
Ghost L. 72
Tangamong 50
Tasso 50
Tatachikapika 108
Tay R. 50
Teabeau 108
Tea 51
Tedious 51
Teeswater R. 51
L. Temagami 109
Temperance 51
Terrace Bay 148
Tetapaga 109
Tetu 109
Thames R. (10) 51
Theatre 109
Thenault 109
Third Depot 52
Thistle 110
Thomas Bay,
Manitoulin Is 139
Thor 110
Thorning 110

Nottawasaga R. 38
Nottawasaga R (mouth/embouchure) 142
Nunikani 38
Nursey 95
Nym 95

O
Oak (Kenora) 95
Oak (Peterborough) 38
Oastler 38
Oba 95
Obakamiga 95
Obaskaka 95
Obushkong 94
Ogoki 94
Oiseau R - see (voir) Eagle L 69
Oke 94
Old Woman R (mouth/embouchure) 148
Oliphant 38
Oliver 39
Onaman 94
Onaping 94
L. Ontario 122
Ontario Place 124
Opakopa 94
Opasatika 94
Opasquia 95
Opeepeesway 95
Opeongo 39
Opikeigen 95
Opinicon 39
Opinnagau - see (voir) Opinnagau R. 95
Opinnagau R 95
Opishing 95
Oram 39
Orangeville Reservoir 39
Orr 39
Oscar 95
Oshawa area 125
Osinawi 95
Oskawe 95
Osnaburgh 96
O'Sullivan 96
Otonabee R (3) 39
Ottawa R (12) 40
Otter Is. 149
Otter 41
Ottise 96
Otty 41
Oudaze 42
Ouellet 96
Owen Sound 142
Owlet 96
Oxlongue 42
Ozhiski 96

P
Paguchi 96
Pagwachuan 97
Pakashkan 97
Pakhoan 97
Pakwash 97
Palmerston 42
Panache 97
Pancake Bay 149
Pancake Is. 141
Pan 97
Papakomeka 97
Papineau 42
Park 42
Parks 97
Parry Sound 141
Patten R. 96
Patterson 42
Paudash (Haliburton) 42
Paudash (Sudbury) 96
Pearce 96
Pebonishewi 96
Pedro 96
Pekagoning 96
Pelée Is. 133
Penassi 96
Penelton 97
Penetang Harbour 142
Peninsula Harbour 149
Peninsula 43
Percy (Haliburton) 43
Percy (Kenora) 97
Percy Reach 43
Petersen 97
Peterson 97
Pettit 97
Pevensey - see (voir) Loon L 33
Pharand 97
Pichogen 97
Pickerel (Cochrane) 97
Pickerel (Kenora) 98
Pickerel (Parry Sound) 43
Pickerel (Rainy River) 98
Pickerel R 43
Pickering Generating Station 125
Pickle 98
Pickwick 98
Pic R. 98
Pic R (mouth/embouchure) 149
Picton Bay 126
Pie Is. 146
Pierce 98
Pierre 99
Pigeon Bay 147
Pigeon (Timiskaming) 99
Pike Bay 138
Pike 43
Pilgrim 99
Pine Bay 147
Pine (Haliburton) 42
Pine (Muskoka) 42
Pipe 99
Pishidgi 99
Pistol 99
Pittock Reservoir 42
Pivabiska 99
Plevna - see (voir) Sand (Frontenac) 47
Pointe au Baril 141
Point Edward 141
Point Pelée 133
Ponsford 99
Poplar 98
Poppy 98
Porcupine 98
Portage 42
Port Credit 125
Port Franks 140
Port Lambton 137
Port Severn 142
Port Stanley 133
Port Weller 123
Powell 98
Prairie Bee 98
Prairie 98
Pratt 98
Presquille Bay 127
Presquille Point 126
Prince Edward Bay 126
Pringle 98
Professor's 42
Prospect 42
Proudfoot - see (voir) Island L 30
Pullan 99
Purdy 42
Pusey 42
Pustinch 42
Pyette Pt 142

Q
Queenston Reservoir 43
Quetico 99
Quirke 99

R
Raft 99
Ragged Wood 99
Rainy (Parry Sound) 43
Rainy (Rainy River) (6) 99
Rainy R. (4) 100
Raisin R 43
Raisin R (mouth/embouchure) 129
Ramsey (Sudbury) 101
Ramsey (Sudbury) 101
Ranger 101
Rapid 101
Rattlesnake Harbour 140
Raven (Haliburton) 43
Raven (Sudbury) 101
Raven (Timiskaming) 101
Rawcourt 101
Reading 100
Reaume 100
Rebecca 43
Red 100
Red Cedar 100
Red Chalk 43
Red Deer 43
Red Pine 43
Red Rock 100
Redpine 100
Redrock 43
Redstone 44
Redstone R 100
Reeds Bay 127
Regal 101
Regan 101
Remi 101
Restoule 44
Reta 101
Rice (Peterborough) (2) 44
Rice (Sudbury) 101
Rideau - see (voir) Big Rideau 17
Rideau R (5) 43
Ritchie 101
Robertson 44
Robillard - see (voir) Long (Timiskaming) 84
Robin (Cochrane) 101
Robin (Parry Sound) 44
Robinson (Hastings) 44
Robinson (Rainy River) 101
Rock 102
Rock Island 102
Rocky Saugeen R 44
Roddy 102
Roger 44
Rondeau Bay 132
L. Rosseau 45
Rossport 148
Rouge Marsh 45
Rouge R (mouth/embouchure) 125
Roughrock 102
Round (Parry Sound) 45
Round (Peterborough) 45
Round (Renfrew) 45
Round (Timiskaming) 102
Round Island 45
Round Schooner 45
Three Mile (Muskoka) 52
Three Mile (Parry Sound) 52
Threecorner 110
Threenarrows 110
Thunder 110
Thunder Bay Harbour (2) 147
Tilden 52
Timber 111
Timberwolf 52
L. Timiskaming 111
Tobermory 138
Tocheri 111
Tom 111
Tom Chief 111
Tomiko 111
Tony 111
Toole 110
Toothpick 110
Toronto Islands 124
Torrance 110
Tower 52
Trapline 110
Trapnarrows 110
Traverse Shoal 128
Treeby 110
Trent R - see (voir) Percy Reach 43
Trent R - see (voir) Seymour L 46
Trent R (mouth/embouchure) 127
Triangular 111
Trident 111
Trollope 111
Trout (Kenora) 111
Trout (Kenora) 111
Trout (Nipissing) 52
Trout (Parry Sound) 53
Trout (Sudbury) 111
Tukanee 111
Tunnel 112
Tupman 112
Turtle (Nipissing) 53
Turtle (Rainy River) 112
Tutu 112
Tweed 112
Twelve Mile 53
Two River 112

U
Umfreville 112
Unnamed 113
Unnamed #2 113
Unnamed #3 113
Unnamed #4 113
Unnamed #420 53
Upper Beverley 53
Upper Can Migr Bird Sanctuary - see (voir)
Upper Kesagami 113
Upper Rideau 53
Upper Ross 112
Upper Windigo 112
Urbach 53

V
Valens Reservoir 52
Venetion 112
Vermilion 112
L. Vernon 52
Victoria 112

W
Wabagishik 112
Wabatongushi 112
Wabicock 112
Wabigoon 113
Wabigoon R 113
Wabikoba 113
Waboosekon 113
Wahwashkesh 52
Wainfleet 52
Wakami 113
Wakwayowkastic 113
Walker 52
Walleye 114
Wanapitei 114
Wangoon 114
Wanzatika 114
Waseosa 52
Wasicho 114
Wasi - see (voir) Wistiwasing 117
Watabeag 114
Waterford 52
Watersnake 114
Watt - see (voir) Clear (Muskoka) 20
Wavell 115
Wawa 115
Wawagoshe 115
Wawang 115
Wawiashkashi 115
Weagamow 115
Welcome Islands 147
Welland R. (3) 53
Weller 115
Wenesaga 114
Wendigo 114
Wenebegon 114
Werner 114
Weshaygo 114
Weslemkoon 53
West 53
West Don R 53
West Humber R. 54
West Kabenung 114
West Larkin 114
Western Basin (L. Ene) 133
Western Islands 143
Whalen 115
Wheatley 132
Whistle 115
White (Lanark) 54
White (Peterborough) 54
White (Peterborough) - see (voir) Dummer L. 25
White (Thunder Bay) 115
White Otter (Kenora) 115
White Otter (Thunder Bay) 116
White Partridge 54
White R. (2) 116
White R area 149
Whitefish (Algoma) 115
Whitefish (Leeds) 54
Whitefish (Sudbury) 115
Whitefish (Thunder Bay) 115
Whitepine (Sudbury) 116
Whitepine (Sudbury) 116
Whitesand 116
Whitestone (Kenora) 116
Whitestone (Parry Sound) 54
Whitewater 116
Wicksteed (Algoma) 117
Wicksteed (Nipissing) 117
Widow 54
Wigwascence 117
Wild Goose Bay 146
Wildgoose 117
Wildwood 55
Willow Cr. 55
Wilmot Cr (mouth/embouchure) 126
Wilson (Cochrane) 117
Wilson (Kenora) 117
Windermere 116
Windigo 116
Windigokan 116
Windy 116
Winisk R 116
Winnipeg R - see (voir) The Dalles 67
Wintering 117
Wistiwasing 117
Wistiwasing R (mouth/embouchure) - see (voir) L. Nipissing 39
Withers 117
Wizard 117
Wolf (Hastings) 55
Wolf (Sudbury) 117
Wolfe (Frontenac) 55
Wolfe (Parry Sound) - see (voir) Beatty L 16
Wollaston 55
Wolverine 117
Wood 55
Woodland 55
Woods 54
Lake of the Woods (13) 117
Wright 118

Y
Yorston 118
Yorston R 118
Young Cr. (mouth/embouchure) 133
Young 54

Z
Zadi 118
Zigzag 118
Zinger 118

L. 12J-9 118
L. 15 118
L. 16H-96 119
L. 16H-97 119
L. 17H-12 119
L. 17H-51 119
L. I9E-62 119
L. I9E-72 119
L. I9F-76 119
L. 20F-113 119
L. 20G-134 119
L. 2IG-15 119
L. 2IG-103 120
L. 2II-04 120
L. 2II-63 120
L. 23L-54 120
L. 53H-I 120
L. 53H-3 120
L. #108 120
#625 L. 120

Fish Identification
Identification des poissons

The consumption advice provided in this book is related to specific species of fish and, in order to use the information properly, it is important to correctly identify the species of fish caught.

On the following pages are sketches of the types of the fish most commonly sought in Ontario. Accompanying each picture is a brief description of the length and weight ranges of the adult fish that anglers are likely to catch from Ontario's lakes and streams. For those fishermen lucky enough to land a "lunker", the record size of many species are provided for comparison.

Information on the distribution **(D)**, spawning time **(S)** and food consumed **(F)** is also provided.

The fish illustrations were drawn by University of Toronto student Rebecca Brebner, with the exception of the muskellunge and the sturgeon, which were drawn by Andreas Radman of the Ontario Ministry of Environment and Energy. These illustrations were redrawn based on original fish illustrations from two publications: Bulletin 184, Fisheries Research Board of Canada – "Freshwater Fishes of Canada" by Scott and Crossman, and "Fish of Ontario" (poster) distributed by the Ministry of Natural Resources.

Les conseils de consommation donnés dans le présent guide portent sur des espèces particulières de poisson et, pour tirer parti de cette information, il importe d'identifier correctement les espèces que l'on prend.

On trouvera dans les pages qui suivent des croquis des types de poissons qui se pêchent le plus souvent en Ontario. Chaque image est accompagnée d'une brève description indicative de la fourchette de dimensions et de poids où se situeront les poissons adultes que le pêcheur à la ligne a des chances de prendre dans les lacs et les cours d'eau de l'Ontario. Pour ceux qui auraient la chance de sortir une « grosse pièce », la taille record est indiquée pour beaucoup d'espèces aux fins de comparaison.

On donne également des renseignements sur l'habitat des poissons **(H)**, leurs périodes de frai **(F)**, et leur nourriture **(N)**.

Les croquis des poissons ont été réalisés par Rebecca Brebner, étudiante à l'Université de Toronto, sauf ceux du maskinongé et de l'esturgeon, qui sont l'oeuvre d'Andreas Radman, du ministère de l'Environnement et de l'Energie de l'Ontario. Les croquis ont été faits à partir d'illustrations originales tirées de deux publications : le bulletin 184 de l'Office des recherches sur les pêcheries du Canada, «Freshwater Fishes of Canada», de Scott et Crossman et « Poissons de l'Ontario » affiche diffusée par le ministère des Richesses naturelles de l'Ontario.

Northern Pike
Brochet

Length/longueur 45-100 cm
18-39 in/po

Weight/poids 0.7-8 0 kg
1.5-17.5 lb

Record (Ontario) 19 11 kg
42 13 lb

D: quiet, heavily vegetated waters throughout Ontario
S: early spring
F: adults consume fish, but also take ducklings, frogs and small muskrats

H : eaux calmes contenant beaucoup de végétation dans tout l'Ontario
F : début du printemps
N : le poisson adulte se nourrit de poisson et aussi de canetons, de grenouilles et de petits rats musqués

Pike

Cheek fully scaled, upper half of opercle only scaled, 10 pores on undersides of lower jaw. Northern pike. *(E. lucius)*



Brochet

Joue recouverte d'écailles; partie supérieure de l'opercule recouverte d'écailles seulement; 10 pores sous la mâchoire inférieure. Brochet *(E. lucius)*

Muskie

Cheek and opercle both scaled only on upper half, 12-18 pores on undersides of lower jaw. Great Lakes muskellunge *(E. masquinongy)*

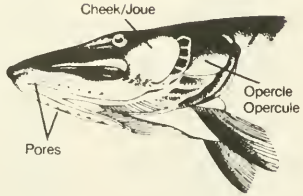

Maskinongé

Partie supérieure de la joue et de l'opercule recouverte d'écailles seulement; 12 à 18 pores sous la mâchoire inférieure. Maskinongé. *(E. masquinongy)*

Muskellunge
Maskinongé

Length/longueur : 71-117 cm
28-46 in/po

Weight/poids : 3.5-16.0 kg
8-35 lb

Record (Ontario) : 147.3 cm/29.48 kg
58 in/po/65.0 lb

D quiet, weedy areas of lakes and rivers
S. spring
F: mainly fish, but also crayfish, frogs, mice, muskrats and waterfowl

H : eaux tranquilles et herbeuses des lacs et rivières
F : printemps
N : principalement du poisson, mais aussi des écrevisses, grenouilles, souris, rats musqués et oiseaux aquatiques

Walleye
Doré

Length/longueur 25-85 cm
10-33 in/po

Weight/poids 0 25-6.0 kg
0.5-13 lb

Record (Ontario) 92.7 cm/10.09 kg
36.5 in/po/22 25 lb

D: mainly cold, clear waters throughout Ontario
S: early spring
F: mainly fish

H : principalement eaux froides et claires dans tout l'Ontario
F : début du printemps
N : surtout du poisson

Sauger
Doré noir

Length/longueur 25-41 cm
10-16 in/po

Weight/poids to 0.5 kg
1.0 lb

Record (Ontario) 56 4 cm/2 0 kg
22 2 in/po/4 4 lb

D: large, shallow, turbid waters throughout Ontario
S: late May and early June
F: fish, insects and freshwater shrimp

H : vastes étendues d'eau trouble peu profonde dans tout l'Ontario
F : fin mai, début juin
N : poisson, insectes et crevettes d'eau douce

Yellow Perch
Perchaude

Length/longueur 15-30 cm
6-12 in/po

Weight/poids 0 2-0 3 kg
0 4-0.7 lb

Record (Ontario) 34.3 cm/0.86 kg
13.5 in/po/1 9 lb

D: clear waters with some vegetation throughout Ontario
S: April or May
F: insects, crayfish, snails and fish

H : eaux claires contenant un peu de végétation dans tout l'Ontario
F : avril ou mai
N : insectes, écrevisses, escargots et poisson

Smallmouth Bass
Achigan à petite bouche

Length/longueur 25-50 cm
10-20 in/po

Weight/poids . 0.5-2.3 kg
1-5 lb

Record (Ontario) : 61.0 cm/4 46 kg
24 in/po/9 84 lb

D: clear, rocky waters with little vegetation from Southern Ontario to Timiskaming
S: June
F: fish, crayfish, insects

H : eaux claires et rocheuses contenant peu de végétation du Sud de l'Ontario à Timiskaming
F : juin
N : poisson, écrevisses et insectes

Largemouth Bass
Achigan à grande bouche

Length/longueur 25-55 cm
10-22 in/po

Weight/poids 0.3-2.3 kg
0.7-5 lb

Record (Ontario) . 4 74 kg
10 48 lb

D: warm, weedy, slow or still waters with mud bottoms, in Southern Ontario
S: June
F: mainly fish, but also crayfish and frogs

H : eaux chaudes, herbeuses, lentes ou tranquilles, à fond vaseux, dans le Sud de l'Ontario
F : juin
N : surtout du poisson, mais aussi des écrevisses et des grenouilles

Rock Bass
Crapet de roche

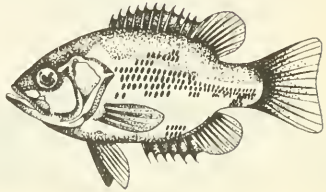

Length/longueur 15-20 cm
6-8 in/po

Weight/poids 0 2-0 45 kg
0 5-1 lb

D: warm, clear, shallow, slow waters with gravel or rocky bottoms, northward to Lake Abitibi
S: spring
F: insects, crayfish, small fish

H : eaux chaudes, claires, peu profondes à fond de roches ou de gravier jusqu'au lac Abitibi au nord
F : printemps
N : insectes, écrevisses, petits poissons

Chinook
Saumon chinook

Length/longueur 30-100 cm
12-39 in/po

Weight/poids 0.5-18 0 kg
1-40 lb

Record (Ontario) 114.3 cm/20 62 kg
45 in/po/45.38 lb

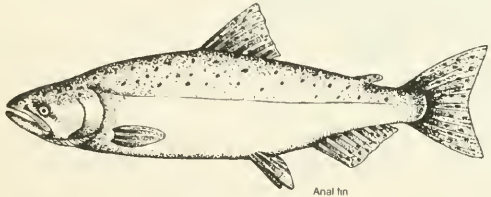



Start ray count from first rudimentary ray no 1
The last ray usually is branched to bottom

Commencez à compter les rayons à partir du premier rayon rudimentaire (1)
Le dernier rayon est généralement ramifié

D: introduced into Great Lakes from Pacific West Coast
S: at maturity, swims up rivers to spawn in fall; dies after spawning
F: mainly smelt and alewives

H : originaire de la côte du Pacifique et introduit dans les Grands Lacs de l'Ontario
F : à maturité, remonte les rivières pour frayer en automne; meurt ensuite
N : surtout des éperlans et des alevins

Pink Salmon
Saumon rose

Length/longueur to 46 cm
18 in/po

Record (Ontario) 83.0 cm/5.9 kg
32.7 in/po/13 1 lb

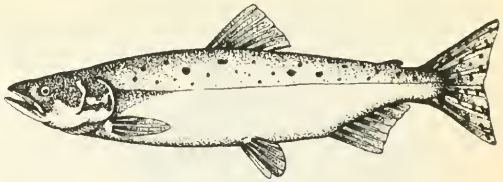

D: has spread naturally through Great Lakes after introduction from Pacific West Coast into Lake Superior
S: at maturity, travels up rivers to spawn in fall; dies after spawning
F: smelt, insects

H : originaire de la côte du Pacifique, s'est naturellement dispersé dans les Grands Lacs après avoir été introduit dans le lac Supérieur
F : à maturité, remonte les rivières pour frayer en automne; meurt ensuite
N : éperlans, insectes

Rainbow Trout
Truite arc-en-ciel

Length/longueur 15-75 cm
6-30 in/po

Weight/poids 0.2-5.5 kg
0 5-12 lb

Record (Ontario) 97.8 cm/13.21 kg
38.5 in/po/29 1 lb

D: primarily a lake fish throughout Great Lakes area; introduced from Pacific West Coast
S: migrates up river to spawn from December to May
F: insects, freshwater shrimp, fish, snails clams, leechs

H : originaire de la côte du Pacifique; poisson vivant surtout dans les lacs de la région des Grands Lacs
F : remonte les rivières pour frayer de décembre à mai
N : insectes, crevettes d'eau douce, poissons, escargots, coquillages et sangsues

Coho
Saumon coho

Length/longueur : 30-75 cm
12-30 in/po

Weight/poids 0 5-8 0 kg
1-18 lb

Record (Ontario) 88.9 cm/12.08 kg
35.0 in/po/26.64 lb

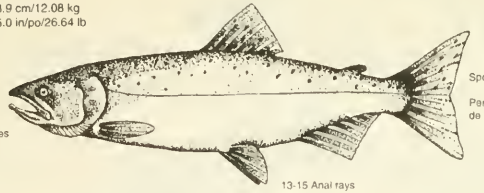

D introduced into Great Lakes in the mid 1960s from Pacific West Coast
S: swims up rivers in late fall to spawn at maturity, dies after spawning
F: mainly smelt and alewives

H : originaire de la côte du Pacifique, introduit dans les Grands Lacs au milieu des années 1960
F : remonte les rivières pour frayer à maturité en automne, meurt ensuite
N : surtout des éperlans et des alevins

Atlantic Salmon
Saumon de l'Atlantique

Length/longueur 25-70 cm
10-28 in/po

Weight/poids .0.9-3 6 kg
2-8 lb

Record (Ontario) . 88.9 cm/11 02 kg
35 in/po/24 30 lb

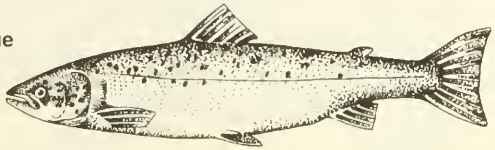

D recently stocked in Lake Ontario and Trout Lake (North Bay)
S. fall; may enter rivers from mid-summer; can spawn more than once
F: mainly smelt and alewives in Lake Ontario

H : introduit récemment dans le lac Ontario et le lac Trout (North Bay)
F : automne; peut remonter les rivières dès le milieu de l'été; peut frayer plusieurs fois
N : surtout des éperlans et des alevins dans le lac Ontario

Lake Trout
Truite de lac

Length/longueur 30-80 cm
12-31 in/po

Weight/poids : 0 27-4 5 kg
0 6-10 lb

Record (Ontario): 130.8 cm/28.63 kg
51 5 in/po/63 1 lb

D: cool waters of deep lakes throughout much of Ontario
S: October
F: fish, insect larvae and plankton

H : eaux fraîches des lac profonds dans tout l'Ontario
F : octobre
N : poissons, larves d'insectes et plancton

Brown Trout
Truite brune

Length/longueur 15-65 cm
6-16 in/po

Weight/poids . 0 2-4 5 kg
0 5-10 lb

Record (Ontario) 14 91kg
32.88 lb

D. introduced from Europe into Southern Ontario streams
S: fall
F: insects, fish, crayfish, worms

H : originaire d'Europe et introduite dans les cours d'eau du Sud de l'Ontario
F : automne
N : insectes, poissons, écrevisses et vers

Brook Trout
Truite mouchetée

Length/longueur 15-40 cm
6-16 in/po

Weight/poids 0 2-0 9 kg
0.5-2 lb

Record (Ontario) 80.0 cm/6.58 kg
31 5 in/po/14 5 lb

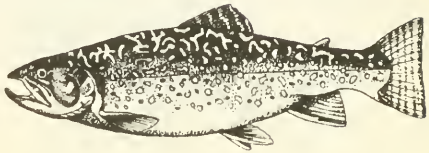

D: cool, clear streams and small lakes
S. late fall
F: insects, fish, crayfish, clams, snails

H : cours d'eau fraîche et limpide et petits lacs
F : fin de l'automne
N . insectes, poissons, écrevisses, coquillages et escargots

Whitefish
Grand corégone

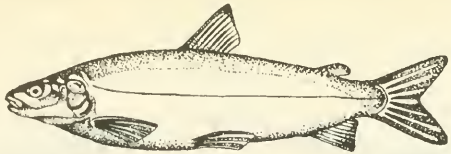

Length/longueur 30-65 cm
12-26 in/po

Weight/poids 0.3-4 0 kg
0.5-9 lb

Record (Ontario) 81 3 cm/6.53 kg
32 0 in/po/14 38 lb

D: many inland lakes from Great Lakes to Hudson Bay
S. November and December
F: aquatic insect larvae, clams, snails and plankton

H : lacs intérieurs, des Grands Lacs à la baie d'Hudson
F : novembre et décembre
N : larves d'insectes aquatiques, coquillages, escargots et plancton

Profiles of whitefish and herring showing differences due to position of snout or upper jaw.

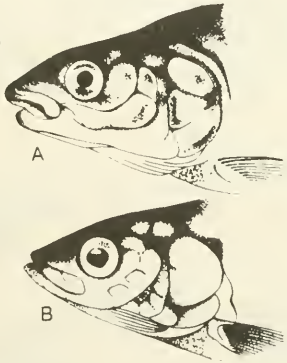

Profils du corégone et du cisco : remarquez la position du museau (mâchoire supérieure).

Whitefish
A. The mouth is overhung by the snout or upper jaw; rounded profile. Whitefish *(Coregonus clupeaformis).*

Grand corégone
A. Le museau (mâchoire supérieure) est en saillie sur la bouche. Profil arrondi. Corégone. *(Coregonus clupeaformis).*

Cisco
B. The mouth is not overhung by the snout; pointed profile. Lake herring *(Coregonus artedii).*

Cisco de lac
B. Le museau n'est pas proéminent; profil pointu. Cisco de lac. *(C.artedii).*

Cisco (Lake Herring)
Cisco de lac (Hareng de lac)

Length/longueur : 20-30 cm
8-12 in/po

Weight/poids 0.3-0.5 kg
0.5-1 lb

Record (Ontario) : 59 7 cm/1.96 kg
23 5 in/po/4 33 lb

D: cold waters throughout Great Lakes to Hudson Bay
S: November or December
F: mainly plankton, but also aquatic insects, clams and snails

H : eaux froides des Grands Lacs à la baie d'Hudson
F : novembre ou décembre
N : principalement du plancton, mais aussi des insectes aquatiques, coquillages et escargots

Channel Catfish
Barbue de rivière

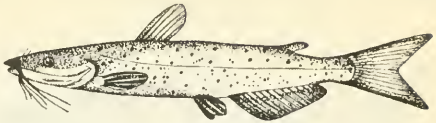

Length/longueur 36-53 cm
14-21 in/po

Weight/poids : 0.9-1.8 kg
2-4 lb

D Great Lakes and larger lakes and rivers in Southern Ontario and parts of Northern Ontario
S: spring or summer
F: fish, aquatic insects, crayfish, clams and snails

H: Grands Lacs et lacs ou rivières plus importants du Sud de l'Ontario et de certaines régions du Nord
F: printemps ou été
N: poissons, insectes aquatiques, écrevisses, coquillages et escargots

Brown Bullhead
Barbotte brune

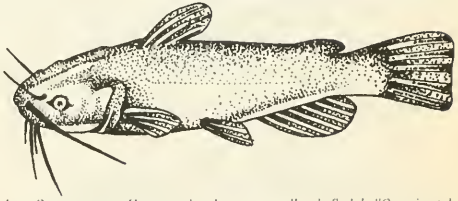

Length/longueur : 20-36 cm
8-14 in/po

Weight/poids : 0.3-0 45 kg
0.8-1 lb

Record (Ontario) 41.3 cm/1.07 kg
16.25 in/po/2 38 lb

D: warm, slow waters throughout Southern Ontario and parts of Northern Ontario
S. spring
F: insect larvae, crayfish, worms, clams, snails, fish and plant material

H : eaux chaudes et tranquilles du Sud de l'Ontario et de certaines régions du Nord
F : printemps
N : larves d'insectes, écrevisses, vers, coquillages, escargots, poisson et plantes

Carp
Carpe

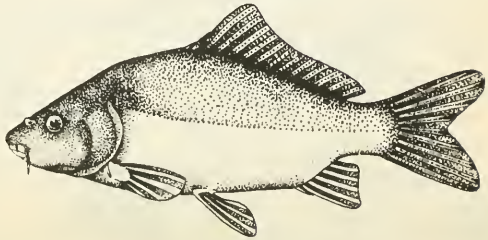

Length/longueur : 30-75 cm
12-30 in/po

Weight/poids 0.5-11 0 kg
1-24 lb

D: widely introduced into Ontario in shallow, fairly warm waters
S: June and July
F: insects larvae, crayfish, snails and plants

H : très commune dans tout l'Ontario dans les eaux peu profondes et relativement chaudes
F : juin et juillet
N : larves d'insectes, écrevisses, escargots et plantes

Round Whitefish
Ménomini rond

Length/longueur 20-40 cm
8-16 in/po

Weight/poids average 0.45 kg
moyen 1 0 lb

D: usually found in deep lakes in Southern Ontario and Great Lakes
S: fall
F: bottom feeder, eating aquatic insect larvae, clams and snails

H : d'ordinaire, lacs profonds du Sud de l'Ontario et Grands Lacs
F : automne
N : se nourrit au fond de l'eau; larves d'insectes aquatiques, coquillages et escargots

White Sucker
Meunier noir



Length/longueur 30-50 cm
12-20 in/po

Weight/poids 0.45-0 9 kg
1-2 lb

D: warm shallow lakes and tributary rivers of larger lakes
S: spring
F: sucks up bottom material for aquatic insects, clams, worms, and aquatic plant material

H : lacs chauds et peu profonds et rivières se jetant dans des lacs plus étendus
F : printemps
N : aspire la vase du fond pour y trouver des insectes aquatiques, des escargots, des vers, et des plantes

Redhorse Sucker
Suceur rouge

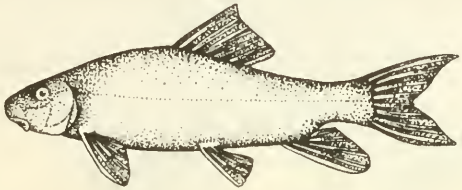

Length/longueur 30-45 cm
12-18 in/po

Weight/poids : 0 45-0.9 kg
1-2 lb

D: throughout Ontario
S: spring
F: sucks up bottom material for aquatic insects, snails and clams

H : tout l'Ontario
F : printemps
N : aspire la vase du fond pour y trouver des insectes aquatiques, des escargots et des coquillages

White Bass
Bar blanc

Length/longueur 20-30 cm
8-12 in/po

Weight/poids to 0.7 kg
1.5 lb

Record (Ontario) : 1 3 kg
2.9 lb

D: clear waters near rock reefs and sand bars in lower Great Lakes area
S: spring
F: small fish, insects, small plant material and crayfish

H : eaux claires près des bancs de roches et de sable dans les régions inférieures des Grands Lacs
F : printemps
N : petits poissons, insectes, petites plantes et écrevisses

White Perch
Bar-perche



Length/longueur 15-25 cm
6-10 in/po

Weight/poids : 0 2-0.5 kg
0.5-1 lb

D: Lake Ontario, Lake Erie, lower Niagara River and Welland Canal
S: May and June
F: insects and fish

H : lac Ontario, lac Érié, partie inférieure de la rivière Niagara et canal Welland
F : mai et juin
N : insectes et poissons

Freshwater Drum
Malachigan

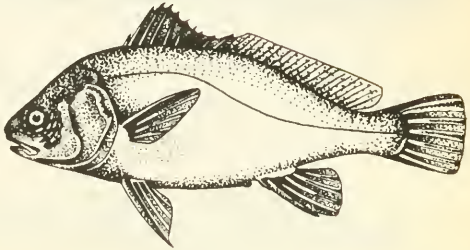

Length/longueur 45-50 cm
18-20 in/po

Weight/poids : 0.5-1.0 kg
1-2 lb

Record (Ontario) : 78.7 cm/9 34 kg
31.0 in/po/20 6 lb

D: large shallow waterbodies with mud or sandy bottoms
S: spring or early summer
F: feed on bottom, eating snails, crayfish, fish and insects

H : grandes étendues d'eau peu profonde au fond vaseux ou sablonneux
F : printemps ou début de l'été
N : se nourrit au fond de l'eau d'escargots, d'écrevisses, de poissons et d'insectes

White Crappie
Marigane blanche

Length/longueur 20-30 cm
8-12 in/po
Record (Ontario) 38 1 cm/0.90 kg
15 0 in/po/1 98 lb

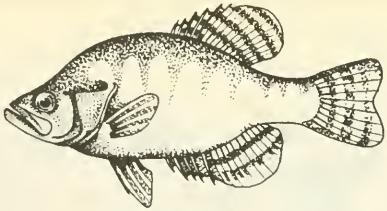

D: mouths of tributary streams or weedy sheltered bays in lower Great Lakes area
S: late spring or early summer
F: aquatic insects, small fish

H : embouchure des cours d'eau affluents ou baies abritées et herbeuses de la région inférieure des Grands Lacs
F : fin du printemps ou début de l'été
N : insectes aquatiques, petits poissons

Black Crappie
Marigane noire

Length/longueur 18-25 cm
7-10 in/po
Weight/poids 0.25-0 5 kg
0.5-1 lb
Record (Ontario) 43 2 cm/1 71 kg
17 in/po/3.78 lb

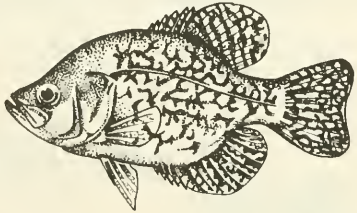

D: clear, weedy lakes and slow rivers northward to Sault Ste. Marie
S: May and June
F: small fish, insects and crayfish

H : lacs clairs et herbeux et rivières lentes au sud de Sault Ste. Marie
F : mai et juin
N : petits poissons, insectes et écrevisses

Pumpkinseed
Crapet-soleil

Length/longueur 18-23 cm
7-9 in/po
Weight/poids : less than/moins de 0.2 kg
0.5 lb

D: clear, shallow weedy waters northward to Temagami
S: spring

H : eaux claires et herbeuses au sud de Temagami
F : printemps

Ling (Burbot)
Lotte

Length/longueur to 38 cm
15 in/po

D: cool waters of lakes and rivers throughout Ontario
S: late winter or early spring
F: fish, crayfish, freshwater shrimp and insects

H : eaux fraîches des lacs et des rivières dans tout l'Ontario
F : fin de l'hiver ou début du printemps
N : poissons, écrevisses, crevettes d'eau douce et insectes

American Eel
Anguille d'Amérique

Length/longueur 61-91 cm
2-3 ft/pi

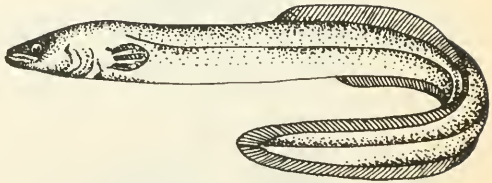

D: mainly in St. Lawrence River and Ottawa River drainage, and Lake Ontario
S: adults spawn once in Atlantic Ocean in fall, then die; young return to lakes and rivers in spring
F: fish, aquatic insect larvae, crayfish, snails, earthworms

H : surtout le bassin du fleuve Saint-Laurent et de la rivière des Outaouais et lac Ontario
F : les adultes frayent une fois dans l'océan Atlantique en automne puis meurent; les jeunes poissons reviennent dans les lacs et rivières au printemps
N : poissons, larves d'insectes aquatiques, écrevisses, escargots et vers de terre.

Bowfin
Poisson castor

Length/longueur : 46-61 cm
18-24 in/po
Weight/poids : 0.9-1.4 kg
2-3 lb
Record (Ontario) : 81.3 cm/6 15kg
32 in/po/13 56 lb



D: swampy vegetated bays of warm lakes and rivers
S: spring
F: fish, crayfish, frogs

H: baies marécageuses et herbeuses des lacs et des rivières d'eau chaude
F: printemps
N: poissons, écrevisses, grenouilles

Bluegill
Crapet arlequin

Length/longueur . 15-30 cm
6-12 in/po

Record (Ontario) · 24 8 cm/0.40kg
9.76 in/po/0 88 lb



D: warm, vegetated still waters throughout Southern Ontario
S: spring and summer
F: insects, vegetation

H : eaux chaudes et tranquilles colonisées par des plantes dans tout le Sud de l'Ontario
F : printemps et été
N : insectes et végétation

Goldeye
Laquaiche aux yeux d'or

Length/longueur · 25-38 cm
10-15 in/po

Record (Ontario) 36 5 cm/0 48kg
14 4 in/po/1 06 lb

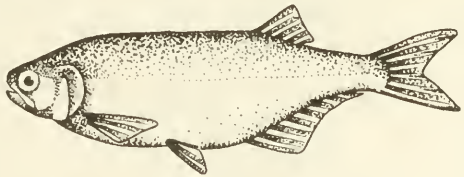

D: parts of NE & NW Ontario often in swift silty waters
S. spring
F: insects, snails, crayfish, fish

H : régions du N-E et du N-O de l'Ontario, souvent dans les eaux rapides et alluviales
F : printemps
N : insectes, escargots, écrevisses et poissons

Mooneye
Laquaiche argentée

Length/longueur 25-30 cm
10-12 in/po

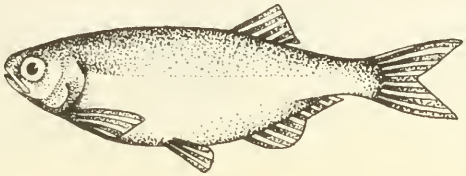

D: clear rivers and shallows waters of lakes
S: spring
F: fish, insects, snails and small plant matter

H : rivières claires et eaux peu profondes des lacs
F : printemps
N : poissons, insectes, escargots et petites plantes

Sturgeon
Esturgeon de lac

Length/longueur 90-145 cm
3-5 ft/pi

Weight/poids 4 5-36 kg
10-80 lb

D: larger rivers and lakes, usually in depths less than 30 feet
S: spring; attain great ages, not maturing until about 20 years of age
F: bottom feeder, consuming insect larvae, snails and crayfish

H : grands lacs et rivières, d'ordinaire à moins de 30 pieds de profondeur
F : printemps; vit longtemps et ne parvient pas à maturité avant environ 20 ans
N : se nourrit au fond de larves d'insectes, d'escargots et d'écrevisses

Rainbow Smelt
Éperlan arc-en-ciel

Length/longueur 15-25 cm
6-10 in/po

D throughout Great Lakes area
S. late April
F: small fish, small aquatic life, worms

H : toute la région des Grands Lacs
F : fin avril
N : petits poissons, petites créatures aquatiques, vers

Fish Names[1]
Noms des poissons[1]

English Common Name	Nom français	Scientific Name Nom scientifique
Sea Lamprey	Lamproie marine	*Petromyzon marinus* (Linnaeus)
Sturgeon, Lake Sturgeon	Esturgeon de lac, charbonnier	*Acipenser fulvescens* Rafinesque
Longnose Gar	Lépisosté osseux	*Lepisoteus osseus* (Linnaeus)
Bowfin, dogfish, lawyer	Poisson-castor	*Amia calva* Linnaeus
Alewife	Gaspareau	*Alosa pseudoharengus* (Wilson)
Gizzard shad, Shad, sawbelly	Alose à gésier	*Dorosoma cepedianum* (Lesueur)
Atlantic Salmon	Saumon de l'Atlantique	*Salmo salar* Linnaeus
Pink Salmon	Saumon rose	*Oncorhynchus gorbuscha* (Walbaum)
Coho Salmon	Saumon coho	*Oncorhynchus kisutch* (Walbaum)
Kokanee Salmon	Saumon nerka	*Oncorhynchus nerka* (Walbaum)
Chinook Salmon	Saumon chinook	*Oncorhynchus tshawytscha* (Walbaum)
Rainbow Trout, Steelhead Trout	Truite arc-en-ciel	*Oncorhynchus mykiss* (Walbaum)
Brown Trout	Truite brune	*Salmo trutta* Linnaeus
Brook trout Speckled Trout, Square-tail, aurora Trout	Truite mouchetée, omble de fontaine	*Salvelinus fontinalis* (Mitchill)
Lake Trout, Grey Trout Laker, Namaycush	Truite de lac, truite grise, touladi	*Salvelinus namaycush* (Walbaum)
Siscowet, fat Lake Trout, fat	Siscowet	*Salvelinus namaycush siscowet* (Agaissiz)
Splake, Wendigo	Truite moulac	Hybrid of *Salvelinus namaycush* (Walbaum) and *Salvelinus fontinalis* (Mitchill)
Bloater, Hoy's Cisco	Cisco de fumage	*Coregonus hoyi* (Gill)
Whitefish, Lake Whitefish	Grande corégone	*Coregonus clupeaformis* (Mitchill)
Round Whitefish, Menominee	Ménomini rond	*Prosopium cylindraceum* (Pallas)
Rainbow Smelt, Smelt	Éperlan arc-en-ciel, Éperlan du nord	*Osmerus mordax* (Mitchill)
Goldeye, Winnipeg Goldeye	Laquaiche aux yeux d'or	*Hiodon alosoides* (Rafinesque)
Mooneye	Laquaiche argentée	*Hiodon tergisus* (Lesueur)
Northern Pike, Great Northern Pike, Jack	Brochet, grand brochet	*Esox lucius* (Linnaeus)
Muskie, Muskellunge, Maskinonge, Lunge	Maskinongé	*Esox masquinongy* Mitchill
Goldfish, Golden Carp	Poisson doré	*Carassius auratus* (Linnaeus)
Carp, Mirror Carp	Carpe	*Cyprinus carpio* Linnaeus
Quillback Carpsucker, Quillback, Drum	Couette	*Carpiodes cyprinus* (Lesueur)
Longnose Sucker	Meunier rouge	*Catostomus catostomus* (Forster)
White Sucker, Common Sucker	Meunier noir	*Catostomus commersoni* (Lacépède)
Redhorse Sucker, Northern Redhorse, Common Mullet	Suceur rouge	*Moxostroma macrolepidotum* (Lesueur)
Emerald Shiner, Lake Shiner	Méné emeraude	*Notropis atherinoides* (Rafinesque)
Spottail Shiner, Shiner	Queue à tache noire	*Notropis hudsonius* (Clinton)
Brown Bullhead, Common	Barbotte brune	*Ictalurus nebulosus* (Lesueur)
Channel Catfish, Channel Cat	Barbue de rivière	*Ictalurus punctatus* (Rafinesque)

American Eel, Eel, Common Eel	Anguille d'Amérique	*Anguilla rostrata* (Lesueur)
Burbot, Ling, Maria, Freshwater Cod, Lawyer	Lotte	*Lota lota* (Linnaeus)
White Perch, Silver Perch	Bar-perche	*Morone americana* (Gmelin)
White Bass, Silver Bass	Bar blanc	*Morone chrysops* (Rafinesque)
Rock Bass, Redeye	Crapet de roche	*Ambloplites rupestris* (Rafinesque)
Pumpkinseed, Common Sunfish	Crapet-soleil	*Lepomis gibbosus* (Linnaeus)
Bluegill, Bluegill Sunfish, Bream	Crapet-arlequin	*Lepomis machrochirus* Rafinesque
Smallmouth Bass, Black Bass	Achigan à petite bouche	*Micropterus dolomieui* Lacépède
Largemouth Bass, Largemouth, Black Bass, Green Bass	Achigan à grande bouche	*Micropterus salmoides* Lacépède
White Crappie, Crappie	Marigane blanche	*Pomoxis annularis* Rafinesque
Black Crappie, Crappie, Calico Bass	Marigane noire	*Pomoxis nigromaculatis* (Lesueur)
Yellow Perch, Perch, Lake Perch	Perchaude	*Perca flavescens* (Mitchill)
Sauger, Sand Pickerel Sand Pike	Doré noir	*Stizostedion canadense* (Smith)
Walleye, Yellow Walleye, Pickerel, Yellow Pickerel, Wall-eyed Pike, Pike-Perch	Doré	*Stizostedion vitreum* (Mitchill)
Freshwater Drum, Sheepshead, Drum	Malachigan	*Aplodinotus grunniens* Rafinesque

1. The names of fish are as contained in "Freshwater Fishes of Canada" by W.B. Scott and E.J. Crossman, Bulletin 184, Fisheries Research Board of Canada, 1973.

1. Les noms des poissons sont tirés de «Freshwater Fishes of Canada» par W.B. Scott et E.J. Crossman, Bulletin 184 de l'Office des recherches sur les pêcheries du Canada, 1973.

Addresses

Adresses

In many local areas, toll-free telephone numbers for the following offices may be available. Please check the blue pages of your local telephone directory.

Vous pouvez téléphoner sans frais à la plupart des bureaux suivants. Ces numéros figurent dans les pages bleues de votre annuaire téléphonique.

Ministry of Environment and Energy

Regional and District Offices

Ministère de l'Environnement et de l'Énergie

Bureaux régionaux et de district

Northwestern Region
Région du Nord-Ouest

Thunder Bay Regional Office
P.O. Box 5000,435 James St. S.
Thunder Bay, P7C 5G6
Tel.: 807/475-1205

Kenora District Office
P.O. Box 5150, 808 Robertson St.
Kenora, P9N 1X9
Tel.: 807/468-2725

Northeastern Region
Région du Nord-Est

Sudbury Regional Office,
199 Larch St., 11th Floor
Sudbury, P3E 5P9
Tel.: 705/675-4501

Timmins District Office,
83 Algonquin Blvd. W.,
Timmins, P4N 2R4
Tel.: 705/268-3222

Sault Ste. Marie District Office,
445 Albert St. E.
Sault Ste. Marie, P6A 2J9
Tel.: 705/949-4640

North Bay District Office,
1500 Fisher St., Northgate Plaza,
North Bay, P1B 2H3
Tel.: 705/476-1001

Parry Sound Sub- Office,
74 Church St.
Parry Sound, P2A 1Z1
Tel.: 705/746-2139

Central Region
Région du Centre

Toronto Regional Office,
4th Floor, 7 Overlea Blvd.
Toronto, M4H 1A8
Tel.: 416/424-3000

Barrie District Office,
12 Fairview Rd.,
Barrie, K4N 4P3
Tel.: 705/726-1730

Muskoka-Haliburton Dist. Office,
483 Bethune Dr.
Gravenhurst, P0C 1G0
Tel.: 705/687-6647

Ministry of Natural Resources

Regional and District Offices

Ministère des Richesses naturelles

Bureaux régionaux et de district

Northwest Region
Région du Nord-Ouest

P.O. Box 5000
Ontario Government Building
435 James St. South
Thunder Bay, P7C 5G6
Tel.: 807/475-1221

Dryden District
479 Government Rd.
(Hwy. 17), Box 730
Dryden, P8N 2Z4
Tel.: 807/223-3341

Ignace Area Office
Box 448, Hwy. 599
Ignace P0T 1T0
Tel.: 807/934-2233

Fort Frances District
922 Scott Street
Fort Frances, P9A 1J4
Tel.: 807/274-5337

Atikokan District
108 Saturn Ave.
Atikokan, P0T 1C0
Tel.: 807/597-6971

Geraldton District
208 Beamish Ave. W.
Box 640
Geraldton, P0T 1M0
Tel.: 807/854-1030

Kenora District
808 Robertson St.
Box 5080
Kenora, P9N 3X9
Tel.: 807/468-2564

Nipigon District
Box 970, Hwy. 17
Nipigon, P0T 2J0
Tel.: 807/887-2120

Armstrong District
Box 69
Armstrong, P0T 1A0
Tel.: 807/583-2364

Terrace Bay Area Office
Box 280
Terrace Bay, P0T 2W0
Tel.: 807/825-3205

Red Lake District
Box 5003, Howley Street
Red Lake, P0V 2M0
Tel.: 807/727-2253

Sioux Lookout District
Box 309, Prince Street
Sioux Lookout, P0V 2T0
Tel.: 807/737-1140

Pickle Lake Area Office
Pickle Lake, P0V 3A0
Tel.: 807/928-2470

Thunder Bay District
Basement, Ontario Govt. Bldg.
435 James St. S.
Thunder Bay, P7C 5G6
Tel.: 807/475-1471

Northeast Region
Région du Nord-Est

140 Fourth Ave., Box 3000
Cochrane, P0L 1C0
Tel.: 705/ 272-4287

2nd Floor, 60 Wilson Ave.
Timmins, P4N 2S7
Tel.: 705/360-8201

Chapleau District
190-192 Cherry St.
Chapleau, P0M 1K0
Tel.: 705/864-1710

Peterborough District Office,
139 George St. N.,
Peterborough, K9J 3G6
Tel.: 705/743-2972

Halton-Peel District Office,
1235 Trafalgar Rd.
Suite 401
Oakville, L6H 3P1
Tel.: 416/844-5747

Southwestern Region
Région du Sud-Ouest

London Regional Office,
985 Adelaide St. South
London, N6I: 1V3
Tel.: 519/661-2200

Windsor District Office
250 Windsor Ave., 6th Floor
Windsor, N9A 6V9
Tel.: 519/254-2546

Sarnia District Office
265 Front St. N.,
Suite 109
Sarnia, N7T 7X1
Tel.: 519/336-4030

Owen Sound District Office,
1180 20th Street E.,
Owen Sound, N4K 6H6
Tel.: 519/371-2901

West Central Region
Région du Centre-Ouest

Hamilton Regional Office,
P.O. Box 2112
119 King St. W.
Hamilton, L8N 3Z9
Tel.: 416/521-7640

Cambridge District Office,
320 Pinebush Rd., P.O. Box 219
Cambridge, N1R 5T8
Tel.: 519/622-8150

Welland District Office,
637-641 Niagara St. N.
Welland, L3C 1L9
Tel.: 416/384-9845

Southeastern Region
Région du Sud-Est

Kingston Regional Office,
133 Dalton Ave., P.O. Box 820
Kingston, K7K 6C2
Tel.: 613/549-4000

Ottawa District Office,
2435 Holly Lane, 2nd Floor,
Ottawa, K1V 7P2
Tel.: 613/521-3450

Cornwall District Office,
205 Amelia St.
Cornwall, K6H 3P3
Tel.: 613/933-7402

Belleville Sub-Office,
470 Dundas St. E.
Belleville, K8N 1G1
Tel.: 613/962-9208

Pembroke Sub-Office,
1000 Mackay St.,
Pembroke, K8B 1A3
Tel.: 613/732-3643

Cochrane District
2 Third Avenue, Box 730
Cochrane, P0L 1C0
Tel.: 705/272-4365

Hearst District
613 Front St., Box 670
Hearst, P0L 1N0
Tel.: 705/362-4346

Kapuskasing Area Office
6-8-10 Government Rd.
Kapuskasing, P5N 2W4
Tel.: 705/335-6191

Kirkland Lake District
Box 129
Swastika, P0K 1T0
Tel.: 705/642-3222

Moosonee District
Ontario Government Bldg.
Box 190, Revillon Rd.
Moosonee, P0L 1Y0
Tel.: 705/336-2987

Timmins District
896 Riverside Drive
Timmins, P4N 3W2
Tel.: 705/267-7951

Gogama Area Office
Box 129, Low Avenue
Gogama, P0M 1W0
Tel.: 705/894-2000

Wawa District
Hwy. 101, Box 1160
Wawa, P0S 1K0
Tel.: 705/856-2396

Manitouwadge Area Office
Box 309
Manitouwadge, P0T 2C0
Tel.: 807/826-3225

Central Region
Région du Centre

P.O. Box 9000
Brendale Square (Manominee St.)
Huntsville, P0A 1K0
Tel.: 705/789-9611

Algonquin Park District
Box 219
Whitney, K0J 2M0
Tel.: 613/637-2780

Bancroft District
Box 500, Hwy. 28
Bancroft, K0L 1C0
Tel.: 613/332-3940

Minden Area Office
Minden, K0M 2K0
Tel.: 705/286-1521

North Bay District
RR #3, Hwy. 63
Box 3070
North Bay, P1B 8K7
Tel.: 705/474-5550

Parry Sound District
7 Bay St.
Parry Sound, P2A 1S4
Tel.: 705/746-4201

Bracebridge Area Office
Box 1138
Bracebridge, P0B 1C0
Tel.: 705/645-8747

Pembroke District
Riverside Drive
Box 220
Pembroke, K8A 6X4
Tel.: 613/732-3661

Sault Ste. Marie District
875 Queen St. East
Sault Ste. Marie, P6A 5L5
Tel.: 705/949-1231

Blind River Area Office
62 Queen St., Box 190
Blind River, P0R 1B0
Tel.: 705/356-2234

Response to 1992 Guide Questionnaire

Every third year questionnaires are distributed with the Guide requesting information that is used to improve future editions of the Guide. Information is requested on fish consumption patterns, preferred fishing locations and fish species caught and consumed. In addition, respondents are asked to provide comments and suggestions on the Guide.

In 1992, mail-in questionnaires were enclosed in 10,000 copies of the Guide. A total of 494 responses were tabulated. This level of response is considered to be excellent, well above average for this type of survey. Many thanks are extended to those who took the time and effort to fill in and return questionnaires.

The results and suggestions received in the questionnaires are summarized below:

1. Over 86% of the respondents have used the Guide in previous years.

2. Over 75% of the respondents indicate that their fishing and/or fish-consumption habits have changed after consulting the Guide. Those individuals whose habits have not changed indicate that it is because they do not eat fish, do not catch or eat a large amount of fish, that the areas they fish are not listed in the Guide, or the fish they catch are in the unlimited consumption category.

3. Over 75% of the respondents indicate that the Guide meets their needs and includes information on all or most of the water bodies they are interested in.

4. The most frequently fished Great Lake is Lake Ontario, while Lake Simcoe is the most frequently fished inland lake, and the Credit and Grand Rivers are the most frequently fished rivers. Table 1 lists the ten most frequently fished locations.

5. Over 64% of the respondents fish at least once every two weeks.

3. **Location maps**
   Page size limitations preclude the inclusion of maps of a reasonable scale. However, readers can make use of the Ontario road map or, for more detail, Canadian government topographical maps. By referring to the latitude and longitude references given in the Guide for each site and those included in the margins of these maps, most sites can be located.

4. **Testing for more contaminants**
   The specific contaminants tested in fish vary from site to site. It is the intent of the program to test fish from a water body for all contaminants likely to be found at a site and which could accumulate in fish to levels harmful to human health. Consequently, at a number of Great Lakes locations, fish have been tested for over 70 contaminants, whereas, at other locations such as isolated inland lakes, testing is carried out for mercury only. This program is the largest of its kind in North America, with more contaminants being tested for in more sport fish than in any other program.

A detailed report on the results of the 1992 questionnaire may be obtained by written request to:

Ontario Ministry of Environment and Energy
Sport Fish Contaminant Monitoring Program
Questionnaire Report
Water Resources Branch
135 St. Clair Avenue West
Toronto, Ontario M4V 1P5

6. Walleye is the most frequently caught and consumed sport fish species (two-thirds of the respondents who consume sport fish ate one or more meals of walleye in the previous year). Smallmouth bass and yellow perch are also frequently consumed. Table 2 lists the ten most frequently caught and consumed sport fish species.

7. The average meal size of sport fish is 276 gm (9.7 oz). The most common frequency for consuming sport fish is once a month.

8. The average meal size of commercially purchased fish is 237 gm (8.3 oz) and the most common frequency of consumption is once a month. Saltwater species such as halibut and cod are consumed much more frequently than freshwater commercial species.

Users' Suggestions

Respondents were given the opportunity to provide additional comments. The most frequent suggestion is that more water bodies and more species should be tested. Other common suggestions include adding coloured pictures of fish, more location maps and to test for more contaminants. Each of these suggestions is discussed below:

1. **Sample more water bodies and fish species**
   The sites and species most frequently requested in the survey will be included in future sampling programs. It is neither economically feasible nor necessary to test all fish species in a particular water body. A full explanation of the criteria used to select sites and fish species for testing is given on page 4.

2. **Coloured pictures of fish**
   Coloured pictures of Ontario sport fish in the form of a poster can be obtained through the Ministry of Natural Resources. Primarily for cost reasons, the decision has been made to retain the black and white illustrations.

Table 1
The most frequently fished lakes and rivers in the 1992 survey.

Lake/River	% of Respondents
a) Ten Most PopularAngling Areas	
1. Lake Ontario	31.2
2. Lake Huron	29.7
3. Lake Simcoe	22.2
4. Lake Erie	22.0
5. Credit River	14.4
6. Grand River	14.2
7. Trent River	11.7
8. Lake Scugog	11.7
9. Rice Lake	10.3
10. Thames River	9.7
b) Inland Lakes	
1. Lake Simcoe	22.2
2. Lake Scugog	11.7
3. Rice Lake	10.3
4. Lake Nipissing	9.2
5. Pigeon Lake	7.3
6. Lake St. Clair	6.5
7. Balsam Lake	6.5
8. Buckhorn Lake	5.9
9. Sturgeon Lake	5.4
10. Stony Lake	5.4
c) Rivers	
1. Credit River	14.4
2. Grand River	14.2
3. Trent River	11.7
4. Thames River	9.7
5. Saugeen River	9.2
6. Nottawasaga River	8.8
7. Ganaraska River	8.6
8. French River	8.4
9. Niagara River	6.9
10. St. Lawrence River	4.6

Table 2
The ten most frequently caught and consumed sport fish species

Species	% of Respondents
1. Walleye	66.9
2. Smallmouth Bass	58.0
3. Yellow Perch	44.4
4. Rainbow Trout	37.6
5. Largemouth Bass	37.6
6. Northern Pike	36.3
7. Lake Trout	34.7
8. Brook Trout	23.7
9. Chinook Salmon	22.2
10. Rock Bass	20.2

Résultats du sondage de 1992 sur le guide

Une fois tous les trois ans le Guide pour la consommation du poisson gibier de l'Ontario est accompagné d'un questionnaire visant à recueillir de l'information permettant d'améliorer les versions ultérieures du guide. On y demande des renseignements sur les habitudes de consommation des pêcheurs, sur les emplacements privilégiés et sur les espèces de poissons pêchées. On demande aussi aux répondants leurs commentaires et leurs suggestions en ce qui a trait au guide.

En 1992, 10 000 questionnaires pré-affranchis ont été distribués avec le guide. De ce nombre, 494 questionnaires remplis nous ont été retournés, soit un taux de réponse très élevé compte tenu du type de sondage. Nous remercions chaleureusement les personnes qui ont pris la peine d'y participer.

Voici un sommaire des résultats du sondage :

1. Plus de 86 p. 100 des répondants avaient déjà utilisé le guide les années précédentes.

2. Plus de 75 p. 100 des répondants ont déclaré que leurs habitudes de pêche et de consommation de poisson gibier ont changé après avoir consulté le guide. Les répondants qui ont déclaré ne pas avoir changé leurs habitudes étaient ceux qui ne consommaient pas de poisson, qui n'en pêchaient ou n'en mangeaient pas en grandes quantités, qui pêchaient à des endroits qui ne figurent pas dans le guide ou dont les prises faisaient partie de la catégorie de poissons qui ne font l'objet d'aucune restriction.

3. Plus de 75 p. 100 des répondants ont déclaré que le guide convenait parfaitement à leurs besoins et qu'il renfermait des données sur tous, ou presque tous, les plans d'eau qui les intéressaient.

4. Le Grand Lac le plus pêché est le lac Ontario, tandis que le lac intérieur le plus prisé des pêcheurs est le lac Simcoe. Par ailleurs, les cours d'eau les plus populaires auprès des pêcheurs sont les rivières Credit et Grand. Le tableau 1 donne une liste des dix plans d'eau les plus populaires auprès des pêcheurs.

l'Ontario auprès du ministère des Richesses naturelles. Il a été décidé, pour des raisons économiques, de continuer à utiliser les illustrations en noir et blanc dans le guide.

3. **Cartes des emplacements**
   Le format du guide ne permet pas d'y inclure des cartes plus précises. L'utilisateur peut toutefois utiliser une carte routière de l'Ontario ou, pour plus de précision, une carte topographique du gouvernement fédéral. Le guide donne la latitude et la longitude des plans d'eau, il est donc facile de localiser les emplacements sur une carte.

4. **Analyse d'un plus grand nombre de contaminants**
   Les contaminants analysés varient d'un emplacement à l'autre. L'objectif du programme est d'analyser les poissons d'un plan d'eau donné pour toutes les substances polluantes susceptibles d'y être présentes et dont l'accumulation dans la chair des poissons pose un risque pour la santé des pêcheurs qui les consomment. Ainsi, dans certaines régions des Grands Lacs, les analyses ont porté sur plus de 70 contaminants, tandis que d'autres plans d'eau intérieurs ne font l'objet que d'une détermination de la teneur en mercure. Le Programme ontarien de surveillance de la contamination du poisson gibier est la plus ambitieuse initiative du genre en Amérique du Nord. Les analyses effectuées dans le cadre de ce programme portent sur plus de contaminants que tout autre programme semblable.

On peut se procurer un rapport détaillé sur les résultats du questionnaire de 1992 en faisant une demande par écrit à l'adresse suivante :

Programme de surveillance de la contamination du poisson gibier
Ministère de l'Environnement et de l'Énergie de l'Ontario
Rapport sur le questionnaire
Direction des ressources en eau
135, avenue St. Clair ouest
Toronto (Ontario) M4V 1P5

5. Plus de 64 p. 100 des répondants vont à la pêche au moins une fois toutes les deux semaines.

6. Le doré est l'espèce de poisson la plus pêchée et la plus consommée (les deux tiers des répondants qui consomment le poisson gibier avaient pris un ou deux repas de doré pendant l'année). L'achigan à petite bouche et la perchaude sont aussi souvent consommés. Le tableau 2 donne une liste des dix espèces de poissons les plus souvent pêchées et consommées.

7. Le repas moyen de poisson gibier est de 276 g (9,7 oz). La fréquence de consommation habituelle est d'un repas par mois.

8. Le repas moyen de poisson commercial est de 237 g (8,3 oz) et la fréquence de consommation habituelle est d'un repas par mois. Les poissons d'eau salée telles que le flétan et la morue sont consommées beaucoup plus souvent que les espèces d'eau douce.

Suggestions des utilisateurs du guide

Les répondants ont aussi eu l'occasion de faire connaître leurs commentaires sur le guide. La suggestion la plus fréquente avait trait à l'analyse d'un plus grand nombre de plans d'eau et d'espèces de poissons. Les utilisateurs ont aussi demandé que le guide renferme des illustrations en couleurs des poissons, un plus grand nombre de cartes et que l'analyse porte sur un plus grand nombre de contaminants. Voici la réponse à chacune de ces suggestions :

1. **Analyse d'un plus grand nombre de plans d'eau et d'espèces de poissons**
   Les emplacements et les espèces de poissons qui ont fait l'objet du plus grand nombre de demandes d'analyse seront inclus dans les prochains programmes d'échantillonnage. Il serait très coûteux de faire l'analyse de toutes les espèces de poissons dans chaque plan d'eau visé et de toute façons cela n'est pas nécessaire. Lire la page 4 du présent guide pour en savoir plus long sur le choix des emplacements et des espèces à analyser.

2. **Illustrations en couleurs des poissons**
   On peut se procurer une affiche en couleurs des espèces de poisson gibier de

Tableau 1
Les lacs et les rivières les plus populaires auprès des pêcheurs, selon le sondage de 1992

Lac/rivière	% des répondants
a) Les dix endroits les plus pêchés	
1. Lac Ontario	31,2
2. Lac Huron	29,7
3. Lac Simcoe	22,2
4. Lac Érié	22,0
5. Rivière Credit	14,4
6. Rivière Grand	14,2
7. Rivière Trent	11,7
8. Lac Scugog	11,7
9. Lac Rice	10,3
10. Rivière Thames	9,7
b) Lacs intérieurs	
1. Lac Simcoe	22,2
2. Lac Scugog	11,7
3. Lac Rice	10,3
4. Lac Nipissing	9,2
5. Lac Pigeon	7,3
6. Lac Sainte-Claire	6,5
7. Lac Balsam	6,5
8. Lac Buckhorn	5,9
9. Lac Sturgeon	5,4
10. Lac Stony	5,4
c) Rivières	
1. Rivière Credit	14,4
2. Rivière Grand	14,2
3. Rivière Trent	11,7
4. Rivière Thames	9,7
5. Rivière Saugeen	9,2
6. Rivière Nottawasaga	8,8
7. Rivière Ganaraska	8,6
8. Rivière des Français	8,4
9. Rivière Niagara	6,9
10. Fleuve Saint-Laurent	4,6

Tableau 2
Les dix espèces de poisson gibier les plus souvent pêchées et consommées

Espèce	% des répondants
1. Doré	66,9
2. Achigan à petite bouche	58,0
3. Perchaude	44,4
4. Truite arc-en-ciel	37,6
5. Achigan à grande bouche	37,6
6. Brochet	36,3
7. Truite de lac	34,7
8. Truite mouchetée	23,7
9. Saumon Chinook	22,2
10. Crapet de roche	20,2

Veuillez noter que pour certains endroits, des renseignements sur la consommation peuvent être donnés pour des espèces de poissons qu'il est interdit d'avoir en sa possession en vertu des règlements de la pêche de l'Ontario. La même restriction s'applique à des poissons de certaines tailles. Les pêcheurs devraient consulter les *Règlements de la pêche sportive de l'Ontario — Résumé 1992* et la mise à jour de 1993 pour s'assurer que la pêche est permise sur un plan d'eau en particulier, et qu'il est permis de conserver tous les poissons capturés. On peut obtenir ces publications en s'adressant au Centre d'information du ministère des Richesses naturelles (Edifice Macdonald, 900 rue Bay, bureau M1-73, Toronto (Ontario) M7A 2C1, aux bureaux locaux du ministère des Richesses naturelles et aux endroits qui délivrent des permis de pêche.

Guide de consommation du poisson gibier

Fréquence de consommation					
Consommation à long terme	Pas de restriction	0,2 kg/sem (0,5 lb/sem.)	0,1 kg/sem (0,3 lb/sem.)	1 ou 2 repas par mois 0,5 kg/mois (1 lb/mois)	Aucun
Vacances d'une semaine	Pas de restriction	10 repas 2,3 kg (5 lb)	7 repas 1,5 kg (3 lb)	1 ou 2 repas 0,5 kg (1 lb)	Aucun
Vacances de deux semaines	Pas de restriction	5 repas par sem 1,3 kg/sem. (2,8 lb/sem.)	4 repas par sem. 0,8 kg/sem. (1,9 lb/sem.)	1 ou 2 repas par sem. 0,5 kg/sem. (1,5 lb/sem.)	Aucun
Vacances de trois semaines	Pas de restriction	4 repas par sem 1 kg/sem. (2,1 lb/sem.)	3 repas par sem 0,6 kg/sem (1,4 lb/sem.)	1 ou 2 repas par sem. 0,5 kg/sem (1 lb/sem.)	Aucun

Les enfants de moins de 15 ans et les femmes en âge de procréer ne devraient manger que des poissons représentés par .

Polluants analysés

Le chiffre indique le polluant ou groupe de polluants pour lequel le poisson a été analysé :

1 Mercure
2 Mercure, BPC, mirex et pesticides
3 BPC, mirex et pesticides
4 Mercure, BPC et mirex
5 Mercure, autres métaux, BPC, mirex et pesticides
6 Mercure et autres métaux
7 Dioxines et furannes
8 Mercure, BPC, mirex, pesticides, chlorophénols et chlorobenzènes
9 Hydrocarbures aromatiques polycycliques

Guide d'utilisation des tableaux, page 2.
Index des emplacements, page 152.

Guide pour la consommation du poisson gibier de l'Ontario

1993-1994

Dix-septième édition revue

Ontario

© 1993, Imprimeur de la Reine pour l'Ontario
Reproduction autorisée à des fins non commerciales
à condition d'en indiquer la source
ISSN 0826-9653

Cet ouvrage à tirage limité est distribué au :
Centre d'information
Environnement et Énergie Ontario
135, avenue St. Clair ouest
Toronto (Ontario) M4V 1P5

Distribution gratuite

PRINTED ON
RECYCLED PAPER
IMPRIMÉ SUR
DU PAPIER RECYCLÉ

Illustration de la page couverture de Curtis Atwater

Table des matières

Avant-propos 1
Guide d'utilisation des tableaux 2
Le Programme de surveillance de la contamination du poisson gibier 4
Choix des emplacements à analyser 4
Choix des espèces à analyser 4
Prélèvement des poissons à analyser 5
Analyse supplémentaire des lieux de pêche 5
Analyse des poissons 5
Comment nettoyer et conserver le poisson 6
Comment remettre votre prise à l'eau 6
Parasites 6
Tumeurs 7
Contaminants 8
Substances inorganiques 8
Produits chimiques organiques de sources industrielles 8
Pesticides 9
Dioxines et furannes 9
Substances nouvelles 9
Évolution des concentrations de polluants 10
Sud de l'Ontario 14
Nord de l'Ontario 56
Grands Lacs 122
Index des emplacements 152
Identification des poissons 156
Noms des poissons 164
Adresses 166
Résultats du sondage de 1992 170
Guide de consommation Couverture intérieure

Avant-propos

Vous trouverez dans cette dix-septième édition du *Guide pour la consommation du poisson gibier de l'Ontario* des directives pour la consommation du poisson gibier provenant de plus de 1 600 emplacements aux quatre coins de la province.

Vu que la plupart des directives restent inchangées d'une année à l'autre, et par souci d'économie, le guide complet ne sera désormais publié qu'une fois tous les deux ans. La prochaine édition du guide paraîtra donc en 1995 et à tous les deux ans par la suite.

Nous vous prions donc de conserver le présent guide pour les saisons de pêche 1993 et 1994.

Le Guide pour la consommation du poisson gibier de l'Ontario — 1993 est le fruit d'une collaboration entre de nombreux scientifiques et techniciens au service des ministères ontariens de l'Environnement et de l'Énergie et des Richesses naturelles.

Les poissons sont prélevés par des représentants du ministère des Richesses naturelles, qui les expédient aux laboratoires du ministère de l'Environnement et de l'Énergie où ils seront analysés pour déterminer la concentration des divers polluants qu'ils contiennent, dont le mercure, les BPC, le mirex et le DDT. Les résultats obtenus servent à élaborer les tableaux publiés ici. On trouve dans ces tableaux des conseils pour la consommation du poisson gibier en fonction de sa taille, de l'espèce et de la provenance. Ces conseils sont fondés sur les normes de santé établies par le gouvernement fédéral.

Il est important de noter que le prélèvement et l'analyse des poissons s'inscrivent dans le cadre d'un processus continu. Les ressources sont réparties en proportions égales entre l'analyse des nouveaux plans d'eau et l'analyse répétée des plans d'eau où la concentration de polluants est susceptible de fluctuer. En étudiant une même espèce au même endroit sur une période de plusieurs années, les scientifiques peuvent suivre l'évolution de certains contaminants chez cette espèce. Dans certains cas, les données recueillies aident à isoler les sources de pollution et à trouver des moyens d'y remédier.

Nous vous prions de signaler toute source de pollution ou hécatombe de poissons au bureau du ministère de l'Environnement et de l'Énergie de votre région, à l'adresse qui figure plus loin dans le guide (p. 166).

Pour obtenir des renseignements sur les règlements de la pêche sportive, les limites de prises et les périodes d'ouverture, veuillez vous procurer un exemplaire des *Règlements relatifs à la pêche sportive en Ontario* à un des bureaux du ministère des Richesses naturelles, dont l'adresse figure plus loin dans le guide (p. 166).

Pour obtenir des données précises sur un emplacement donné dans le cadre du Programme de surveillance de la contamination du poisson gibier ou de plus amples renseignements sur le contenu du présent guide et des versions antérieures, veuillez vous adresser au :

Programme de surveillance de la contamination du poisson gibier
Direction des ressources en eau
Ministère de l'Environnement et de l'Énergie de l'Ontario
40, avenue St. Clair ouest, 11e étage
Toronto (Ontario) M4V 1M2

Tél. : (416) 314-7886

Guide d'utilisation des tableaux

Les tableaux du présent guide contiennent des renseignements précieux sur la consommation du poisson gibier en fonction de la concentration de polluants, de l'espèce, de la taille et de l'endroit.

Il est important de noter que les analyses de laboratoire sont effectuées sur le tissu non adipeux du muscle dorsal, sans arêtes ni peau, et que les directives de consommation sont établies d'après cette partie du poisson. Il est certain que d'autres parties, comme le poisson entier, les darnes ou le gras du ventre, peuvent contenir des concentrations plus élevées de substances organiques telles les BPC, le mirex, le DDT ou la 2,3,7,8 TCDD, car ces polluants s'accumulent davantage dans les tissus adipeux. Il est donc recommandé de ne consommer que des filets sans arêtes ni peau.

Les noms des plans d'eau et de leur emplacement sont tirés du *Répertoire géographique du Canada (Ontario).* La description comprend la latitude et la longitude des plans d'eau, ce qui permet aux pêcheurs d'en déterminer l'emplacement approximatif au moyen de la Carte routière officielle de l'Ontario, sur laquelle la latitude et la longitude sont indiquées dans la marge. Les pêcheurs peuvent ensuite avoir recours à des cartes plus précises pour déterminer l'emplacement exact de l'endroit. L'index, que l'on trouvera dans les pages du présent guide, donne la liste alphabétique de tous les emplacements analysés.

Voici la légende des tableaux, pour le lac Deep; lac hypothétique.

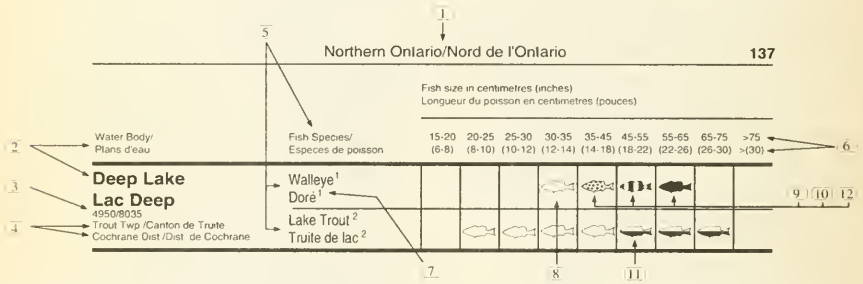

Emplacement des plans d'eau

1 Les tableaux sont divisés en trois sections par région : sud de l'Ontario, nord de l'Ontario et Grands Lacs, laquelle figure au haut de la page

2 Le nom de l'emplacement

3 Sa latitude et sa longitude

4 Le canton, comté ou district territorial

Espèces analysées

5 Les espèces analysées sont habituellement celles qui sont particulièrement susceptibles de présenter une concentration élevée de polluants (voir la section intitulée *Choix des espèces à analyser)*

Longueur du poisson

6 La longueur totale du poisson est mesurée à partir du bout de la mâchoire jusqu'à l'extrémité de la queue. Elle est exprimée en centimètres et en pouces (entre parenthèses).

Polluants analysés

7 Le chiffre indique le polluant ou groupe de polluants pour lequel le poisson a été analysé :

1 Mercure
2 Mercure, BPC, mirex et pesticides
3 BPC, mirex et pesticides
4 Mercure, BPC et mirex
5 Mercure, autres métaux, BPC, mirex et pesticides
6 Mercure et autres métaux
7 Dioxines et furannes
8 Mercure, BPC, mirex, pesticides, chlorophénols et chlorobenzènes
9 Hydrocarbures aromatiques polycycliques

La fait qu'on ait recherché un groupe particulier de polluants ne signifie pas forcément que le poisson contiendra toutes ces substances. Par exemple, un poisson

analysé pour le groupe 4 peut contenir uniquement du mercure et aucune trace de BPC ou de mirex.

Dans certains endroits, les analyses portaient sur la concentration de mercure seulement, puisqu'il est le seul polluant pour lequel il y a lieu de limiter la consommation.

Symboles utilisés

Consommation illimitée

8 Il s'agit de la seule catégorie de poisson de consommation sûre pour les femmes en âge de procréer (les femmes enceintes ou qui songent à le devenir et les mères qui allaitent) et les enfants de moins de 15 ans. Aucune des substances recherchées n'a été décelée à une concentration qui puisse justifier une restriction de la consommation.

Consommation restreinte

9 Ces poissons doivent être consommés en quantité limitée, car leur concentration de mercure est de l'ordre de 0,5 à 1,0 partie par million.

10 La consommation de ces poissons est restreinte davantage, car leur teneur en mercure atteint 1,0 à 1,5 partie par million.

11 La consommation de ces poissons est restreinte, car ils contiennent un ou plusieurs polluants organiques de source industrielle, tels les BPC ou le mirex, à une concentration supérieure à la limite fédérale.

Consommation déconseillée

12 Aucun de ces poissons ne devrait être consommé, car ils contiennent du mercure à des concentrations supérieures à 1,5 partie par million

Directives pour la consommation

Le tableau ci-dessous donne la quantité maximale de poisson gibier de l'Ontario qu'il est recommandé de consommer. Ce chiffre a été établi en fonction de la teneur en polluants et de la fréquence de consommation.

De nombreux pêcheurs ontariens prennent et consomment du poisson toute l'année. Ce sont donc des consommateurs à long terme qui ont intérêt à consulter la catégorie à leur intention dans le tableau. Certains pêcheurs, par contre, prennent et consomment du poisson uniquement pendant leurs vacances annuelles. Ces pêcheurs doivent se reporter à la catégorie pertinente selon qu'ils en consomment pendant une, deux ou trois semaines.

Les quantités maximales recommandées sont indiquées en nombre de repas et en poids total par semaine. Un repas représente 230 g (0,5 lb). Les femmes en âge de procréer et les enfants de moins de 15 ans ne devraient consommer que du poisson de la catégorie .

Guide de consommation du poisson gibier

Fréquence de consommation					
Consommation à long terme	Pas de restriction	0,2 kg/sem. (0,5 lb/sem.)	0,1 kg/sem. (0,3 lb/sem.)	1 ou 2 repas par mois 0,5 kg/mois (1 lb/mois)	Aucun
Vacances d'une semaine	Pas de restriction	10 repas 2,3 kg (5 lb)	7 repas 1,5 kg (3 lb)	1 ou 2 repas 0,5 kg (1 lb)	Aucun
Vacances de deux semaines	Pas de restriction	5 repas par sem. 1,3 kg/sem. (2,8 lb/sem.)	4 repas par sem. 0,8 kg/sem. (1,9 lb/sem.)	1 ou 2 repas par sem. 0,5 kg/sem. (1,5 lb/sem.)	Aucun
Vacances de trois semaines	Pas de restriction	4 repas par sem. 1 kg/sem. (2,1 lb/sem.)	3 repas par sem. 0,6 kg/sem. (1,4 lb/sem.)	1 ou 2 repas par sem. 0,5 kg/sem. (1 lb/sem.)	Aucun

Les enfants de moins de 15 ans et les femmes en âge de procréer ne devraient manger que des poissons représentés par .

Exemple :
Pendant un voyage de pêche de trois semaines au lac Deep, un vacancier prend un doré mesurant 40 cm (16 po) et il veut savoir si ce poisson est bon à manger. Il doit d'abord :

- Trouver le lac Deep dans les tableaux du guide :

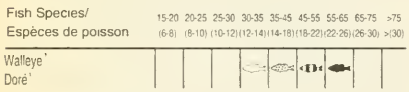

- Prendre note que le doré mesurant entre 35 et 45 cm (14-18 po) est suivi du symbole .
- Puisque le symbole n'y est pas, le pêcheur sait automatiquement que le poisson ne doit pas être consommé par une femme en âge de procréer ou un enfant de moins de 15 ans.
- Si le poisson ne sera pas consommé par une femme en âge de procréer ou un enfant de moins de 15 ans, le pêcheur consultera le tableau qui figure à la deuxième page de la couverture et se reportera à la catégorie « Vacances de trois semaines ». D'après le tableau, la consommation maximale recommandée est de quatre repas, ou un kilogramme, par semaine.

Le Programme de surveillance de la contamination du poisson gibier

Choix des emplacements à analyser

Étant donné que l'Ontario compte plus de 250 000 lacs, d'innombrables rivières et ruisseaux et quantité de lieux de pêche sur les Grands Lacs, il ne serait ni pratique ni économique de les analyser tous.

On peut décider d'analyser un emplacement pour une ou plusieurs des raisons suivantes :

- il s'agit d'une zone de pêche populaire
- il existe à proximité une source connue ou probable de pollution
- c'est une source importante de nourriture pour les habitants du lieu (cas, généralement, des lacs voisins de réserves autochtones)
- une aire de loisirs est sur le point d'y être aménagée
- il fait partie d'un programme d'étude à long terme des contaminants du poisson

Le choix des plans d'eau à étudier est un processus continu auquel le public est invité à participer.

Choix des espèces à analyser

La plupart des lacs et cours d'eau contiennent diverses espèces de poissons. Lorsqu'il s'agit de choisir les espèces à analyser, il convient de noter que toutes n'accumulent pas nécessairement un polluant donné à des concentrations semblables.

Ainsi, à taille égale, un poisson d'une certaine espèce peut avoir une concentration de polluants beaucoup plus faible qu'un poisson d'une autre espèce. Cela tient à des différences sur les plans de l'alimentation, de l'habitat, de la croissance et de la physiologie.

C'est ainsi que la teneur en mercure d'un poisson comme le doré ou le brochet sera probablement plus élevée, à taille égale, que chez une espèce comme le grand corégone.

En effet, le doré et le brochet, qui sont à l'extrémité de la chaîne alimentaire, sont de gros carnivores qui se nourrissent de poissons plus petits susceptibles d'avoir eux aussi une forte concentration de mercure.

Le corégone, par contre, se nourrit, à un niveau inférieur de la chaîne alimentaire, d'insectes et d'invertébrés aquatiques qui contiennent moins de mercure que les petits poissons.

La pratique est donc, quand on étudie les poissons d'une aire donnée pour déterminer leur teneur en mercure, de choisir des gros carnivores, car ils présenteront les concentrations les plus élevées. Si l'analyse des carnivores révèle de faibles concentrations, il n'y aura probablement pas lieu d'analyser d'autres espèces.

Lorsqu'on recherche des polluants organiques tels les BPC et le mirex, il convient d'étudier les espèces à chair très grasse, comme le saumon, la truite de lac, l'éperlan et la perchaude, car ces polluants

ont tendance à s'accumuler dans les tissus adipeux. Encore une fois, si les espèces à chair grasse ne renferment pas de grandes quantités de polluants organiques, les espèces à chair moins grasse n'auront probablement pas besoin d'être analysés.

Prélèvement des poissons à analyser

Les poissons sont prélevés par le personnel du ministère des Richesses naturelles, qui les prend au filet selon diverses méthodes. Autant que possible, l'échantillon comprend 20 poissons de chaque espèce, dont la longueur et le poids sont représentatifs de la gamme de tailles de cette espèce pour le lac à l'étude. On note la longueur, le poids et le sexe de chaque poisson. Un filet du muscle dorsal sans arêtes ni peau est prélevé (voir illustration), emballé et surgelé avant d'être expédié aux laboratoires du ministère de l'Environnement et de l'Énergie, à Toronto ou à Thunder Bay.

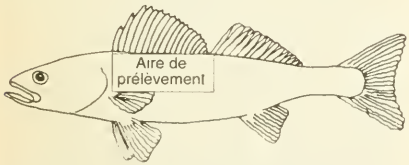

Analyse supplémentaire des lieux de pêche

Depuis la seconde moitié des années 1970, les responsables du Programme de surveillance de la contamination du poisson gibier ajoutent en moyenne 100 emplacements à la liste tous les ans. On compte aujourd'hui plus de 1 600 emplacements à analyser.

Dans le cadre de ce programme, on réanalyse aussi des lacs et rivières, s'il y a lieu. Dans les régions éloignées des activités humaines, là où les poissons sont relativement à l'abri de la pollution, toute restriction de la consommation se limite habituellement aux endroits où on a relevé une concentration élevée de mercure chez les grands et vieux individus d'espèces carnivores, telles le doré et le brochet. Le mercure, dans ces régions, provient en grande partie de sources naturelles qui ne changent pas beaucoup avec le temps; par conséquent, la concentration de mercure chez les poissons varie très peu. Dans les régions polluées par les activités humaines, les contaminants possibles sont beaucoup plus nombreux et leur accumulation chez les poissons sera souvent proportionnelle au degré de pollution.

Les emplacements à réanalyser sont répartis en trois groupes :

- Les emplacements où la concentration d'un ou de plusieurs polluants est anormalement élevée ou change subitement. Les poissons y sont analysés à intervalles de un à trois ans, selon leur popularité auprès des pêcheurs ou selon qu'ils constituent ou non une source importante de nourriture pour les habitants de la région.
- Les emplacements où la concentration de polluants est assez stable, mais qui ont la faveur des pêcheurs à la ligne. Ces endroits sont analysés au moins tous les cinq ans.
- Tous les autres emplacements, le plus souvent des endroits éloignés des grandes sources de pollution où le taux de contamination des poissons est constant. Les poissons de ces endroits sont analysés quand les ressources le permettent, environ tous les dix ans.

Analyse des poissons

Non seulement le filet du muscle dorsal, sans arêtes ni peau, donne-t-il les résultats les plus probants, mais c'est également la partie la plus savoureuse de la plupart des poissons.

L'analyse permettant de déterminer la présence de polluants se fait aux laboratoires du ministère de l'Environnement et de l'Énergie par diverses méthodes, selon le ou les polluants auxquels on s'intéresse.

Comment nettoyer et conserver le poisson

Si l'on désire conserver et consommer le poisson que l'on a pris, il est important de le garder dans le meilleur état possible jusqu'au moment de l'apprêter. On doit mettre un poisson fraîchement pêché sur de la glace ou le réfrigérer dans les plus brefs délais pour éviter qu'il ne se gâte. Ensuite, il faut le vider, le nettoyer et le réfrigérer le plus tôt possible.

Voici une des méthodes les plus couramment employées pour vider, découper en filets et dépouiller le poisson :

- Couper la paroi ventrale de la fente anale à la tête et retirer les viscères.
- Retrancher la tête et couper les nageoires.
- Poser le poisson à plat sur la planche à découper. À l'aide d'un couteau à lame fine bien aiguisée, trancher la peau et la chair qui se trouve derrière la tête jusqu'à l'arête centrale. Puis fendre le poisson d'un bout à l'autre de la partie dorsale en glissant le couteau le long de l'arête centrale jusqu'à la queue.
- Détacher l'autre côté de la même manière.
- Pour enlever les arêtes, poser le filet sur la planche, le côté peau dessous. En insérant la lame sous les arêtes, les détacher du filet en y laissant le moins de chair possible. Retrancher ensuite la nageoire pelvienne ainsi que le gras de la partie ventrale du filet.
- Poser le filet sur la planche, le côté peau dessous. Le couteau bien à plat, glisser celui-ci entre la peau et la chair, de la queue à la tête, en remontant par petites saccades.

On obtient ainsi un filet sans peau ni arêtes. Rincer ensuite à l'eau froide et faire cuire, réfrigérer, congeler ou mariner.

Comment remettre votre prise à l'eau

Un certain nombre de pêcheurs pratiquent la pêche sportive pour vivre l'émotion de la prise, et remettent le poisson à l'eau. Si vous décidez de ne pas garder un poisson, voici quelques mesures à prendre pour éviter de réduire ses chances de survie :

1. Il est important de faire vite. Enlever l'hameçon le plus tôt possible et relâchez le poisson. Un poisson qui a été manipulé trop longtemps ne pourra reprendre ses forces. S'il est pris en eau profonde, il doit être ramené lentement vers la surface pour qu'il puisse se faire aux changements de pression et de température.
2. Garder le poisson submergé le plus longtemps possible, car il ne peut respirer hors de l'eau. Ne pas le laisser se débattre contre le sol ou les roches. Quelques pouces d'eau suffisent pour amortir les coups.
3. Il est essentiel de manipuler le poisson avec précaution et avec les mains humides. Ne pas lui mettre les doigts dans les yeux ou les branchies. Il ne faut pas serrer les petits poissons, mais les tenir par la lèvre inférieure. Un filet pourra faciliter la tâche, mais il faut le garder sous l'eau.
4. Retirer l'hameçon le plus rapidement possible à l'aide d'une pince à bec long. Si l'hameçon s'est enfoncé profondément, couper la ligne et laisser l'hameçon là où il est. Il se dissoudra et ne nuira pas au poisson. Il ne faut surtout pas essayer d'arracher l'hameçon.
5. Pour ranimer un poisson, le tenir à la verticale dans l'eau, face au courant. Lui faire reprendre sa respiration en le déplaçant de l'avant à l'arrière pour que l'eau puisse s'infiltrer dans les branchies. Cela peut prendre quelques minutes. Relâcher le poisson quand il commence à se débattre.

Parasites

Il arrive parfois qu'un pêcheur prenne un poisson qui est infesté de vers ou de larves ou qui a des kystes ou nodules dans la chair. En nettoyant le poisson, il peut découvrir des vers dans la région intestinale ou des moisissures sur la peau, les nageoires ou les ouïes. La présence de ces parasites est tout à fait normale, car ils font partie de l'écosystème dans lequel évoluent les poissons. Même si elles ne sont pas appétissantes, les parties

comestibles qui contiennent des parasites ne présentent aucun danger pour la santé lorsqu'elles sont bien cuites.

Parmi les parasites les plus répandus chez les poissons, mentionnons les taches noires de l'achigan et de la perchaude, les sangsues, les pous et les douves des ouïes.

Tumeurs

Les pêcheurs prennent parfois des poissons qui présentent des excroissances, des tumeurs, des plaies ou des lésions. En général, celles-ci sont dues à des infections virales ou bactériennes. On trouve parfois des anomalies du foie ou des intestins chez les espèces communes telles la carpe noire et la barbotte brune; elles sont le résultat d'une infection parasitaire ou d'une tumeur. Les effets possibles de ces maladies sur les poissons et le rôle incertain de la pollution dans leur apparition ont conduit à des recherches pour déterminer la cause de ces anomalies. Parmi les excroissances d'origine virale qu'on observe sur le poisson gibier, il y a la lymphocystite, le lymphosarcome et le sarcome cutané.

La lymphocystite, maladie virale qui touche surtout le doré et la perchaude, est une maladie très répandue au Canada. Le virus infecte la peau du poisson et se transmet d'un individu à l'autre au cours des migrations printanières, à l'occasion de la fraie. Il provoque l'apparition de protubérances blanchâtres en forme de chou-fleur. La lymphocystite ne tue pas le poisson. Des études ont en effet révélé qu'il pouvait ne plus présenter d'excroissances dès le printemps suivant.

Le sarcome cutané est une autre maladie virale qui s'attaque au doré en infectant ses cellules et provoquant la croissance de tumeurs juste au-dessous de la peau. Ces protubérances s'enlèvent avec la peau du poisson.

Une étude récente effectuée par le ministère de l'Environnement et de l'Énergie et le ministère des Richesses naturelles a révéle que les dorés qui présentent des lésions cutanées telles que la lymphocystite et le sarcome cutané ne contiennent pas de concentrations de polluants plus élevées que les dorés non atteints.

Le lymphosarcome est un virus qui afflige le maskinongé et le grand brochet. Il se transmet au moment de la fraie, mais les lésions qu'il entraîne varient avec les saisons et l'évolution de la maladie. Au printemps, les individus atteints ont d'épaisses taches blanches d'où ils éliminent le virus; ces desquamations vont infecter d'autres poissons. Plus tard dans l'année, les taches peuvent se résorber et former des lésions couperosées ou même reprendre l'apparence d'une peau normale. Le virus qui est à l'origine de la maladie infecte les globules blancs du poisson et se répand dans tout l'organisme sur une période allant d'un été à plusieurs années. Le lymphosarcome peut entraîner la mort du poisson.

On a relevé des tumeurs ressemblant à des verrues sur les lèvres et la peau de poissons communs dans certaines régions des Grands Lacs. Ces tumeurs disparaissent chez les poissons placés dans des aquariums de laboratoire et sont vite remplacées par de nouvelles excroissances, ce qui suppose une origine virale de la maladie.

Selon des études effectuées des côtés canadien et américain des Grands Lacs, ces tumeurs seraient plus fréquentes dans les secteurs pollués. Là où le niveau de pollution est particulièrement élevé, on observe aussi des tumeurs du foie et des intestins.

Les études laissent suggérer que la pollution serait directement responsable des tumeurs du foie et indirectement responsable des tumeurs cutanées. Comme l'eau est souvent plus chaude dans les régions polluées, elle attire les poissons en plus grand nombre et augmente le risque d'infection virale.

On effectue actuellement des recherches plus poussées pour déterminer si la pollution est en cause; la plupart de ces recherches sont menées ou subventionnées par les gouvernements ontarien et canadien.

Bien qu'une infection virale ou bactérienne rende le poisson moins appétissant, il ne semble pas que la consommation de poisson infecté présente un quelconque risque pour la santé humaine. Nous recommandons toutefois d'user de prudence.

Contaminants

De nombreuses substances, telles que le mercure, se trouvent naturellement dans l'air, l'eau et les aliments; à des concentrations normales, elles ne posent aucun risque pour l'environnement ou la santé humaine. Des substances synthétiques, comme les BPC, le mirex et les dioxines, sont également présentes dans le milieu.

Lorsqu'elles atteignent des concentrations supérieures aux seuils fixés par le gouvernement, on peut les qualifier de contaminants ou de polluants.

Sont décrites dans cette section une variété de substances qu'il est possible d'analyser dans le poisson gibier de l'Ontario.

Pour de plus amples renseignements sur ces substances et leur effet sur la santé, communiquer avec les responsables du Programme de surveillance de la contamination du poisson gibier. (voir à la page 1).

Substances inorganiques

Mercure

Le mercure est un métal naturel qui se recontre à de faibles concentrations dans l'air, l'eau, les roches et le sol ainsi que dans les matières animales et végétales.

Il était naguère très utilisé dans l'industrie. Mais les mesures prises par cette dernière et le gouvernement à la fin des années 60 et au début des années 70 ont permis d'éliminer à toutes fins utiles les rejets de mercure par les principales sources industrielles.

Le mercure se fixe aux particules en suspension dans l'eau et se dépose au fond, où il est converti en méthylmercure par des micro-organismes. Ce composé est rapidement absorbé par les poissons, soit directement avec l'eau qui traverse leur membrane branchiale ou indirectement par les organismes dont ils s'alimentent. Comme les poissons éliminent le mercure très lentement, celui-ci s'accumule graduellement pour atteindre une concentration toujours plus grande.

Les directives pour la consommation à l'intention des pêcheurs de l'Ontario sont fondées sur les indications du gouvernement fédéral, les recommandations de l'Organisation mondiale de la santé et l'expérience médicale tirée de l'étude des épidémies d'intoxication par le méthylmercure survenues au Japon et en Iraq.

Autres métaux

On trouve parfois du cuivre, du nickel, du zinc, du cadmium, du manganèse, du chrome, de l'arsenic et du sélénium dans les tissus de poissons, mais à des concentrations telles qu'il ne s'avère pas nécessaire d'imposer des restrictions à la consommation.

En 1983, on a relevé de fortes concentrations de plomb dans des poissons pris en aval d'une usine de fabrication de plomb tétraéthyle sur le fleuve Saint-Laurent.

Or, depuis la fermeture de cette usine en 1985, la teneur en plomb a chuté.

Produits chimiques organiques de sources industrielles

Biphényles polychlorés (BPC)

Les BPC sont un groupe de composés organochlorés dont l'usage commercial remonte à la fin des années 20. Comme ils ne se trouvent pas dans la nature, leur présence est invariablement associée à l'activité humaine.

Les BPC ont tendance à persister dans l'environnement pendant des années et s'accumulent dans l'écosystème aquatique. Ainsi, dans certains cours d'eau de l'Ontario, des gros carnivores à tissus particulièrement adipeux, tels le saumon et la truite, ont stocké des BPC à des concentrations suffisantes pour avoir chez eux un effet contaminant.

Il est maintenant interdit d'utiliser des BPC dans la fabrication de nouveaux produits. Aujourd'hui, on les trouve uniquement dans le fluide isolant de transformateurs et condensateurs mis hors service.

L'imposition de règles rigoureuses pour l'entreposage et l'élimination des BPC et de l'équipement contaminé par des BPC a permis de limiter le rejet de ces composés dans la

nature et a contribué à en réduire la quantité dans le milieu aquatique. Les recommandations pour la consommation du poisson contaminé par les BPC se fondent sur le seuil de 2 parties par million établi par le gouvernement fédéral pour les poissons destinés à la vente.

Mirex

Le mirex est un hydrocarbure chloré utilisé comme pesticide dans le sud des États-Unis, mais qui n'a jamais été enregistré à cette fin au Canada.

La présence de mirex a surtout été décelée dans des poissons du lac Ontario. Les sources : une ancienne usine de transformation de mirex de Niagara Falls (New York) et une usine d'Oswego (New York). Dans le milieu aquatique, le mirex se comporte comme les BPC : il persiste longtemps dans l'environnement et se concentre dans les tissus adipeux. Le présent guide suit les recommandations fédérales en ce qui concerne la consommation de poisson contenant du mirex. Le seuil établi est de 0,1 partie par million pour le poisson destiné à la vente.

Pesticides

DDT

Le DDT a été mis au point pendant la Deuxième Guerre mondiale. Son emploi s'est largement répandu par la suite comme insecticide à des fins agricoles et sanitaires. Le DDT, comme les BPC et le mirex, se décompose lentement dans les milieu naturel.

Cette substance se trouve à des concentrations beaucoup moindres dans la chair des poissons depuis que son emploi a été réglementé. Les concentrations actuelles ne donnent lieu à aucune restriction pour la consommation.

Toxaphène

Le toxaphène est un insecticide extrêmement persistant dans le milieu aquatique. Il est interdit au Canada depuis 1974 et restreint aux États-Unis depuis 1982.

Il a été observé à l'occasion dans la chair de poissons de l'Ontario, mais à des concentrations trop faibles pour être dangereuses.

Autres pesticides

Dans le cadre du Programme de surveillance de la contamination du poisson gibier, plusieurs pesticides largement utilisés en Amérique du Nord sont analysés régulièrement. Il s'agit de l'hexachlorobenzène (HCB) et de pesticides tels le lindane, l'heptachlore, l'aldrine et le chlordane.

La concentration relevée aux stations d'échantillonnage de l'Ontario n'atteint pas un niveau tel qu'il faille restreindre la consommation du poisson.

Dioxines et furannes

Le ministère de l'Environnement et de l'Énergie a mis au point des méthodes d'analyse permettant de mesurer de très faibles concentrations de substances appartenant à la famille des dioxines et des furannes. Les conseils contenus dans le présent guide sont fondés sur la nouvelle directive concernant la consommation du poisson gibier en Ontario, élaborée selon les critères de Santé et Bien-être social Canada. Le ministère de l'Environnement et de l'Énergie surveille la présence dans le poisson gibier de 17 formes de dioxines et de furannes toxiques. Les concentrations décelées dans les poissons sont ensuites mutipliées par des facteurs d'équivalence toxique afin d'obtenir une valeur qui représente la toxicité totale du poisson relativement à la forme de dioxine la plus toxique, soit la 2,3,7,8 TCDD. La nouvelle directive est l'équivalent toxique de 15 parties par billion de 2,3,7,8 TCDD. L'ancienne directive provinciale était de 20 parties par billion, mais ne tenait compte que de la 2,3,7,8 TCDD. Avec l'entrée en vigueur de cette nouvelle directive plus rigoureuse et des analyses plus poussées, les conseils sur la consommation du poisson de certaines parties des Grands Lacs ont été modifiés.

Substances nouvelles

Le Programme de surveillance de la contamination du poisson gibier vise à contrôler le plus grand nombre de substances possible. Dès que des méthodes permettant de déceler

surveillés dans le cadre du Programme : chlorophénols, chlorobenzènes et hydrocarbures aromatiques polycycliques (HAP). À l'heure actuelle cependant ces substances n'ont été décelées qu'occasionnellement dans les poissons et à des concentrations trop faibles pour susciter des inquiétudes.

Évolution des concentrations de polluants

La persistance des polluants dans le milieu aquatique varie d'une substance à l'autre. Leur décomposition ou transformation en substances inactives ou moins toxiques peut prendre de quelques minutes à quelques années. Ainsi, dans le cas des substances plus persistantes, comme les BPC, le DDT et le mirex, il faut recueillir et analyser des données pendant des années avant de parvenir à dégager des tendances sur leur évolution. Les données rassemblées grâce au Programme de surveillance de la contamination du poisson gibier sont particulièrement utiles pour déterminer l'augmentation ou la diminution des concentrations de polluants avec le temps.

Une des tendances les plus observées dans le cadre du Programme est la baisse graduelle d'un polluant chez les poissons quand la source de pollution a été contrôlée ou éliminée grâce à une intervention du gouvernement. Les BPC, le DDT et le mercure ont notamment fait l'objet d'une telle baisse.

Partout en Ontario on a décelé la présence de mercure dans la chair des poissons. Ce contaminant fait l'objet de plus de restrictions quant à la consommation du poisson gibier que toute autre substance surveillée dans le cadre du Programme.

Les grandes sources industrielles de mercure, c'est-à-dire les usines de chlore et de soude caustique et les usines de pâtes et papiers, ont été à toutes fins pratiques éliminées au début des années 1970. On retrouve cependant encore des traces de mercure dans le matériel électrique et scientifique, ainsi que dans les fongicides utilisés sur les terrains de golf. Les produits de combustion des combustibles fossiles, qui retombent éventuellement au sol, contribuent également à contaminer les milieux aquatiques par le mercure.

À la fin des années 1960 et au début des années 1970, plusieurs plans d'eau de l'Ontario étaient contaminés par du mercure de source industrielle. À l'époque, les poissons prélevés dans ces plans d'eau présentaient une très forte teneur en mercure. Depuis que le gouvernement a adopté des mesures interdisant le rejet de mercure dans l'environnement, la concentration de mercure dans la chair des poissons a diminué. En 1970, les effluents d'une usine de chlore et de soude caustique de Sarnia rejetés dans la rivière Sainte-Claire ont contaminé les poissons du lac Sainte-Claire situé en aval. Les activités de pêche commerciale ont dû être interrompues à la suite de cet incident et on conseillait aux pêcheurs à la ligne d'éviter de consommer leurs prises. Le gouvernement provincial a rapidement imposé des mesures correctrices. Depuis lors, le poisson gibier du lac Sainte-Claire fait l'objet d'une surveillance annuelle pour différents contaminants. Le mercure est le seul contaminant pour lequel il existe des restrictions de consommation du poisson gibier. Toutefois, les concentrations de mercure dans la chair des poissons ont tellement décliné depuis qu'il n'est pas nécessaire dans la plupart des cas d'imposer des restrictions de consommation. La figure 1 montre la concentration annuelle moyenne de mercure décelée dans la chair des dorés prélevés dans le lac Sainte-Claire, de 1970 à 1991.

On a noté une baisse semblable de la concentration de mercure dans la chair des poissons prélevés dans le réseau hydrographique English-Wabigoon, en aval de l'usine de chlore et de soude caustique de Dryden. La concentration de mercure dans la chair des dorés a chuté considérablement après l'adoption des mesures de contrôle, soit de 1970 au début des années 1980. Il semble que la teneur en mercure de la chair des poissons ait atteint un plateau. La figure 2

montre la concentration annuelle de mercure dans la chair des dorés prélevés dans le lac Clay, le lac le plus rapproché de la source industrielle de mercure notée plus haut.

Plusieurs facteurs peuvent influer sur la concentration de mercure décelée dans la chair des poissons. Les poissons exposés au mercure pendant une période prolongée ont tendance à en présenter des teneurs plus élevées, c'est donc le cas des vieux poissons et des poissons de grande taille. Les figures 3 et 4 montrent clairement que la concentration de mercure est proportionnelle à la longueur du poisson.

La concentration de mercure dans la chair des poissons dépend aussi du degré de contamination de la nourriture de ces derniers. Par exemple, les ménés et les autres petits poissons contiennent plus de mercure que les insectes et les invertébrés aquatiques. Aussi, les gros poissons carnivores comme le doré et le brochet ont tendance à être plus contaminés par le mercure que le corégone par exemple, ou d'autres espèces de poissons qui se nourrissent d'organismes à des maillons inférieurs de la chaîne alimentaire. (Voir la figure 3).

La concentration de mercure dans la chair de poissons de la même espèce et de la même taille varie grandement d'un plan d'eau à l'autre. La figure 4 montre la variation du taux de contamination par le mercure de dorés prélevés dans trois plans d'eau naturels en Ontario, c'est-à-dire des plans d'eau dans lesquels aucun effluent industriel n'a été rejeté. Cette variation est attribuable aux caractéristiques physiques, chimiques et biologiques propres à chaque plan d'eau.

En plus de son Programme de surveillance de la contamination du poisson gibier, le ministère de l'Environnement et de l'Énergie a mis sur pied le Programme des jeunes poissons de l'année qui permet de déceler de façon plus ponctuelle la présence de polluants et de donner des indications à court terme sur les tendances de contamination du poisson gibier. Dans le cadre du programme, on analyse la chair de ménés à queue à taches noires, de ménés à nageoires rouges et de jeunes perchaudes, qui ont tendance à être plus sédentaires que les espèces de poisson gibier. On a pu, grâce à ce programme, déterminer certaines tendances de pollution en exerçant une surveillance à long terme d'un grand nombre d'endroits dans les Grands Lacs.

Figure 1

Concentration annuelle moyenne de mercure dans le doré provenant du lac Sainte-Claire, 1970-1991

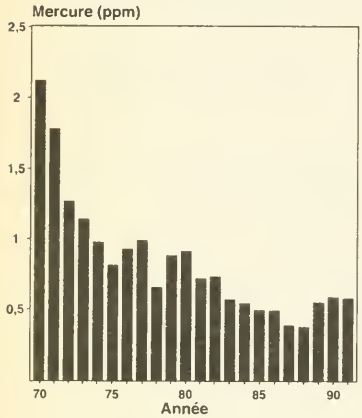

Figure 2

Concentration annuelle moyenne de mercure dans le doré provenant du lac Clay, 1970-1990

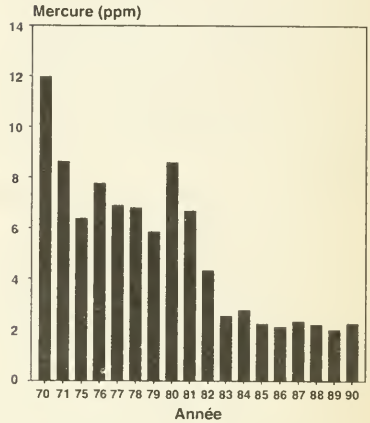

Figure 3

Concentration de mercure décelée dans la chair de 3 espèces de poissons provenant du lac Separation

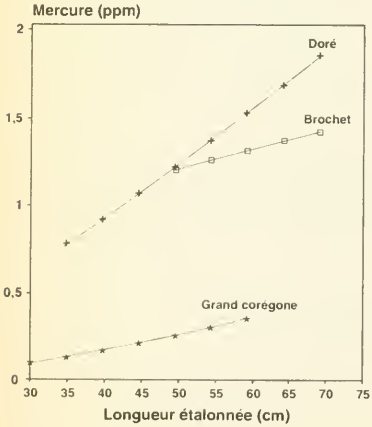

Figure 4

Concentration de mercure dans la chair de dorés provenant de 3 plans d'eau naturels

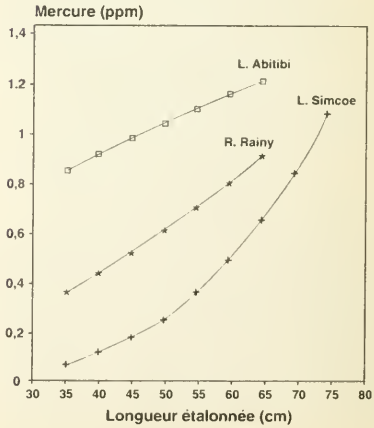

GUIDE

1993-1994

POUR LA CONSOMMATION DU POISSON GIBIER DE L'ONTARIO

Ontario